

Strategie

komunitně vedeného místního rozvoje

Místní akční skupiny Svitava z. s.

pro období 2014–2020





REALIZAČNÍ TÝM SCLLD:

Předseda komise:

Vladimír Buchta – vedení týmu, předseda MAS, starosta obce Vendolí, místopředseda dobrovolného svazku obcí Mikroregion Svitavsko

Členové komise:

Ing. Jiří Škrabal – koordinátor prací, administrátor OPTP

Ing. Břetislav Vévoda – metodik SCLLD

Eduard Jedlička – člen MAS a manažer MAS

Zdeněk Kadlec - starosta obce Chrastavec a předseda dobrovolného svazku obcí Mikroregion Brněnec

Petr Kovář – člen MAS a starosta obce Opatov

Petr Škoda, DiS. – člen MAS a projektový manažer MAS

Další aktivní nebo dobrovolní spolupracovníci:

Pavel Čížek – místostarosta města Svitavy

Petr Havlíček – člen MAS a starosta obce Vítějeves

Aneta Báčová – studentka fakulty Masarykovy univerzity

Bc. Ondřej Klička – spolupracovník MAS a student magisterského studia regionální geografie

Jindřich Buk – zpracovatel automatizované sumarizace dotazníkového šetření

Mgr. Veronika Košťálová – grafické a textové uspořádání strategie



EVROPSKÁ UNIE
EVROPSKÝ FOND PRO REGIONÁLNÍ ROZVOJ
INVESTICE DO VAŠÍ BUDOUCNOSTI



MINISTERSTVO
PRO MÍSTNÍ
ROZVOJ ČR

OBSAH

ÚVOD.....	5
1 POPIS ÚZEMÍ A ZDŮVODNĚNÍ JEHO VÝBĚRU	6
1.1 ZÁKLADNÍ INFORMACE O MAS	6
1.2 HISTORIE MAS.....	6
1.3 VYHODNOCENÍ MINULÝCH ROZVOJOVÝCH AKTIVIT.....	13
2 ANALYTICKÁ ČÁST	19
2.1 VYHODNOCENÍ STAVU ÚZEMÍ – SOCIOEKONOMICKÁ ANALÝZA.....	19
2.1.1 Obyvatelstvo	19
2.1.2 Život v obcích	26
2.1.3 Občanská vybavenost a služby	29
2.1.4 Technická infrastruktura	36
2.1.5 Doprava	40
2.1.5 Ekonomika a trh práce	46
2.1.5 Cestovní ruch.....	52
2.1.7 Životní prostředí.....	56
2.1.8 Veřejná správa	60
2.2 NÁZORY AKTÉRŮ NA STAV ÚZEMÍ	63
2.2.1 Názory obyvatel	63
2.2.2 Názory podnikatelů	65
2.2.3 Názory neziskových organizací	67
2.3 ROZVOJOVÝ POTENCIÁL ÚZEMÍ	68
2.3.1 Koordinace a řízení rozvoje	68
2.3.2 Spolupráce v rámci území a vnější vztahy	69
2.3.3 Spolupráce s jinými MAS	69
2.3.4 Rozvojová území	69
2.4 SWOT ANALÝZA.....	70
2.5 ANALÝZA ROZVOJOVÝCH PROBLÉMŮ A POTŘEB.....	75
3 STRATEGICKÁ ČÁST	81
3.1 VIZE A GENERÁLNÍ STRATEGICKÝ CÍL	81
3.2 KLÍČOVÉ OBLASTI ROZVOJE, STRATEGICKÉ CÍLE, SPECIFICKÉ CÍLE A OPATŘENÍ	83
3.3 POPIS INTEGRAČNÍCH A INOVATIVNÍCH RYSŮ STRATEGIE.....	113
3.4 VAZBY NA STRATEGICKÉ DOKUMENTY.....	117
3.5 AKČNÍ PLÁN - POPIS PROGRAMOVÝCH RÁMČŮ S ROZDĚLENÍM NA OPATŘENÍ CLLD S TÉMATY PROJEKTŮ, VČETNĚ PRINCIPŮ PRO URČENÍ PREFERENČNÍCH KRITÉRIÍ	121
3.6 VAZBY NA HORIZONTÁLNÍ TÉMATA	176
4 IMPLEMENTAČNÍ ČÁST.....	179
4.1 POPIS ŘÍZENÍ VČETNĚ ŘÍDÍCÍ A REALIZAČNÍ STRUKTURY MAS.....	180
4.2 POPIS ANIMAČNÍCH AKTIVIT	190
4.3 POPIS SPOLUPRÁCE MEZI MAS NA NÁRODNÍ A MEZINÁRODNÍ ÚROVNI A PŘESHRAŇNÍ SPOLUPRÁCE	194

4.4 POPIS ZVLÁŠTNÍCH OPATŘENÍ PRO HODNOCENÍ (PRO MONITORING A EVALUACI)	196
5 POVINNÉ PŘÍLOHY.....	200
SEZNAMY.....	201
VOLNÉ PŘÍLOHY.....	204
PŘÍLOHA 1: ZÁKLADNÍ DATA ZA JEDNOTLIVÉ OBCE NA ÚZEMÍ MAS SVITAVA	204
PŘÍLOHA 2: PROJEKTY PRV 2009–2014.....	226

Tento strategický dokument byl zpracován v rámci projektu OP TP „Podpora absorpční kapacity“ (CZ.1.08), jehož nositelem je Ministerstvo pro místní rozvoj.



EVROPSKÁ UNIE
EVROPSKÝ FOND PRO REGIONÁLNÍ ROZVOJ
INVESTICE DO VAŠÍ BUDOUCNOSTI



MINISTERSTVO
PRO MÍSTNÍ
ROZVOJ ČR

ÚVOD

Strategie komunitně vedeného místního rozvoje Místní akční skupiny Svitava z.s. – zkratkou s použitím angličtiny „SCLLD“ – je celkovou střednědobou strategií, která vychází ze záměrů dlouhodobého udržitelného rozvoje území a hlavním nástrojem pro podporu rozvoje území MAS v daném programovém období EU a pro uplatnění komunitně vedeného místního rozvoje (CLLD). Jde o ucelený rozvojový dokument, vztahující se na území působnosti MAS. Propojuje subjekty, záměry a zdroje. Má širší záběr než Programové rámce, neboť zahrnuje záměry a potřeby regionu bez ohledu na zdroje financování.

Strategie čerpá z **Rozvojové strategie MAS Svitava** schválené valnou hromadou MAS v červnu 2007. Důležitým vodítkem pro tvorbu tehdejší strategie MAS byly dialogy mezi představiteli veřejné správy, neziskovým sektorem a podnikateli a dotazníková šetření mezi občany žijícími na území MAS, neziskovými organizacemi, podnikateli a obcemi s cílem identifikovat potřeby v tomto území a získat znalost projektových záměrů těchto subjektů. K dotazníkům byl zároveň připojen propagační materiál informující o založení a zaměření práce místních akčních skupin v České republice. Rozvojová strategie Místní akční skupiny Svitava tehdy byla rozeslána všem členům MAS a je i nadále dostupná na internetových stránkách MAS Svitava www.massvitava.cz.

Hned následující rok 2008 byl zpracován Strategický plán Leader, který sloužil jako příloha k žádosti o podporu MAS Svitava z Programu rozvoje venkova. I v tomto případě byly do území působnosti MAS rozeslány dotazníky a uskutečněna jednání s cílem aktualizace projektových záměrů, které pak byly podkladem pro volbu Fichí.

Oba uvedené strategické dokumenty byly tvořeny a v konečné verzi vypracovány Regionální rozvojovou agenturou Pardubického kraje, která poskytla odborné a metodické vedení všech prací a průzkumů včetně závěrů a provedla jejich finální zpracování.

V průběhu plnění byl Strategický plán Leader třikrát aktualizován. První aktualizace proběhla v březnu 2011, kdy bylo reagováno především na změny Pravidel usměrňující fungování místních akčních skupin a postupů při realizaci projektů v rámci Programu rozvoje venkova. Návrh prvních aktualizčních úprav byl připraven kanceláří MAS, projednala je Pracovní komise pro úpravu SPL a Fichí a byly projednány a schváleny v březnové Valné hromadě MAS Svitava roku 2011. Druhá aktualizace byla uskutečněna v prosinci 2011 především v reakci na provedené Střednědobé hodnocení (evaluaci) v polovině období realizace SPL. Poslední aktualizace byla provedena usnesením 10. valné hromady sdružení v prosinci 2012, kdy došlo především k úpravě finančního plánu realizace SPL před závěrem programového období.

Práce na **Integrované strategii komunitně vedeného místního rozvoje** s cílovým rokem 2020 byly zahájeny ve IV. čtvrtletí 2012. Tato nová strategie je proti předchozím strategickým plánům a předchozí strategii komplexnější, protože v novém programovém období do roku 2020 se předpokládá i znatelné rozšíření působnosti místních akčních skupin ve smyslu tzv. **KOMUNITNĚ VEDENÉHO MÍSTNÍHO ROZVOJE (CLLD)** v širší oblasti, než jenom v rámci Programu rozvoje venkova, jako tomu bylo převážně dosud. K řízení prací na aktualizaci strategie byla Radou MAS v listopadu 2012 ustavena pětičlenná Pracovní skupina pro strategii s tím, že bude postupně rozšiřována o další členy a spolupracovníky, a to nejen z řad členů MAS, ale i z odborníků a zástupců měst a obcí. K rozšiřování skupiny skutečně došlo a konečné složení Pracovní skupiny je uvedeno na úvodní stránce tohoto dokumentu.



EVROPSKÁ UNIE
EVROPSKÝ FOND PRO REGIONÁLNÍ ROZVOJ
INVESTICE DO VAŠÍ BUDOUCNOSTI



MINISTERSTVO
PRO MÍSTNÍ
ROZVOJ ČR

1 POPIS ÚZEMÍ A ZDŮVODNĚNÍ JEHO VÝBĚRU

1.1 ZÁKLADNÍ INFORMACE O MAS

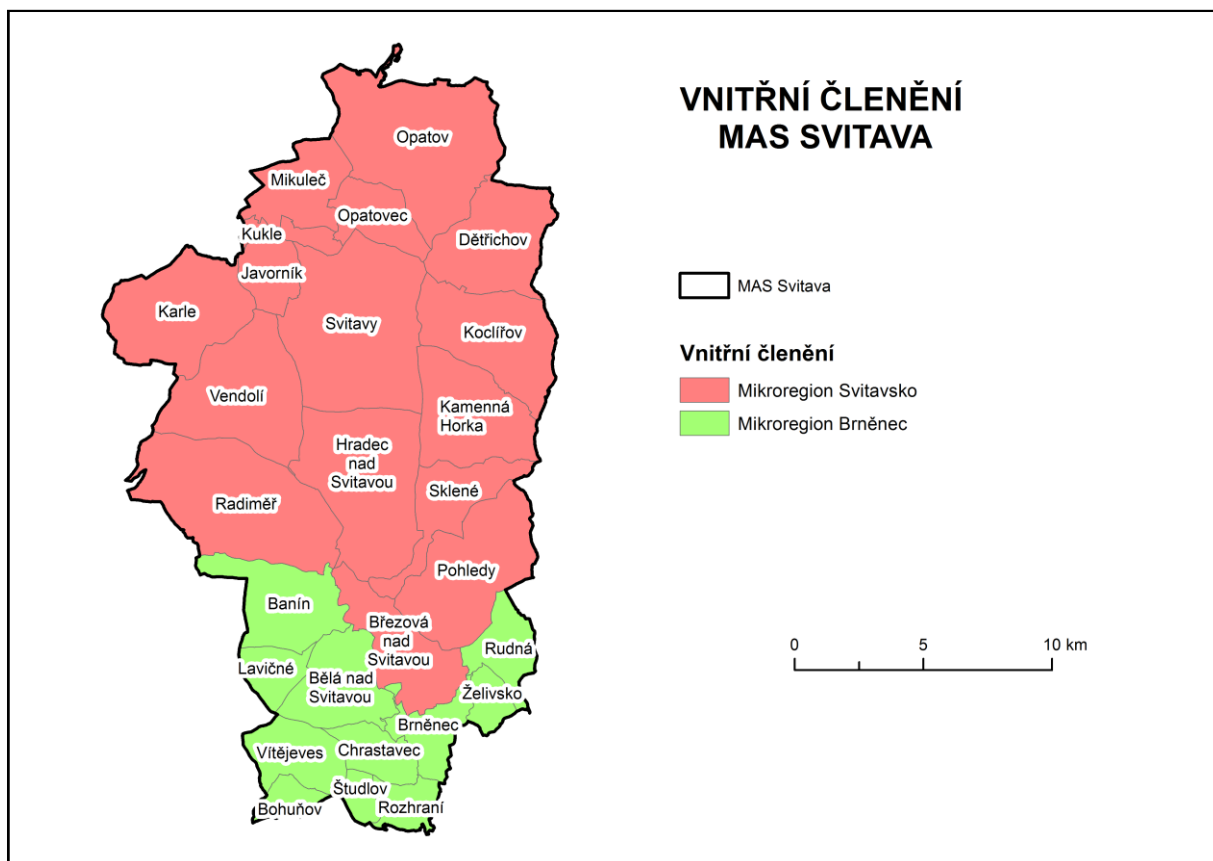
IDENTIFIKACE PRÁVNICKÉ OSOBY

Tabulka 1 - Identifikace právnické osoby

Název místní akční skupiny:	Místní akční skupina Svitava z.s.
IČ:	270 23 621
Právní forma:	spolek podle § 214 a násl. občanského zákona
Sídlo:	Olomoucká 26, Svitavy, PSČ 568 02
Bankovní spojení:	Česká spořitelna a.s., účet č. 1213544399/0800
Statutární zástupce:	Vladimír Buchta, předseda spolku
Kraj:	Pardubický
NUTS II.:	Severovýchod
Založení MAS:	16.2.2006
Úvodní strategie:	Rozvojová strategie MAS Svitava - 2007
Strategický plán Leader 2009-13:	schválen říjen 2008 a 3x aktualizován

1.2 HISTORIE MAS

S přípravou vzniku místní akční skupiny bylo započato v roce 2005, kdy starostové obcí Mikroregionu Svitavsko a Mikroregionu Brněnec na společném jednání obou DSO souhlasili s ustavením přípravného týmu a kdy byl vyslán k proškolení budoucí první manažer MAS. Jako právnická osoba vznikla MAS Svitava registrací do seznamu občanských sdružení u Ministerstva vnitra ČR ke dni 16. února 2006. Od 1. ledna 2014 je MAS Svitava ve smyslu nového občanského zákona spolkem. Po přijetí nových stanov je v zápisu do spolkového rejstříku název doplněn o zkratku z. s. (zapsaný spolek). Od počátku měla MAS vytvořeny orgány potřebné jak pro fungování metodou Leader, tak z hlediska právní formy. Nyní má MAS vytvořen jako statutární orgán Výbor, Radu, Kontrolní komisi a Výběrovou komisi). Počet členů se postupně vyvíjel až do současných 34, kdy obce jsou zastupovány prostřednictvím obou dobrovolných svazků obcí (Mikroregionem Brněnec a Mikroregionem Svitavsko). Vedle takto zastoupených obcí, jsou členy podnikající subjekty (právnické osoby i OSVČ), nevládní neziskové organizace, právnické osoby založené obcemi a také několik nepodnikajících fyzických osob (podrobněji v příloze). Vytvořené místní partnerství se hlavně v počátcích opíralo o starosty obcí, ale dobře spolupracuje i většina členů, takže se za celé trvání MAS nevyskytly žádné rozpory nebo nedorozumění. O své činnosti MAS informovala vždy nejen na zasedáních svých orgánů, ale vydávala o své práci informační listy a v posledních letech také tištěné zpravodaje uveřejňované i na vlastních internetových stránkách, obvykle v pololetní periodicitě.



Obrázek 1 - Vnitřní členění MAS Svitava

V období před vznikem MAS jako právnické osoby absolvoval v roce 2005 vzdělávání manažerů místních akčních skupin v Benešově pan Eduard Jedlička, který s celoživotními zkušenostmi z obecní samosprávy se stal manažerem MAS a tuto funkci vykonával až do konce roku 2015. Prvním předsedou MAS byl Ing. Julius Štaud s bohatými zkušenostmi ze zemědělství a z bankovníctví. V roce 2012 jej vystřídal pan Vladimír Buchta, individuální člen MAS, který funkci předseda vykonává dosud.

Za období více devítiletého fungování si MAS osvojila bezproblémovou společnou týmovou práci z různých zájmových skupin a rozdílného socioekonomického prostředí. Pokud jde o financování nutných režijních výdajů, bylo zpočátku zabezpečováno pouze z příspěvků členů MAS (MAS neuspěla s žádostí o dotaci v projektu „osvojování schopností“), později pak z podílu vypočteného z obdržené alokace PRV (Programu rozvoje venkova v gesci Ministerstva zemědělství ČR), když byla v rámci PRV podpořena ve skupině dodatečně vybraných (+30 MAS) od roku 2009. Kancelář MAS byla po celé období obsazena jedním manažerem, takže zdaleka nebyl využíván limit možných 20 % z obdržené alokace PRV (dosavadní skutečné čerpání dosáhlo v období 2009 až 2013 v průměru 11 %). To bylo možné i z toho důvodu, že MAS nevykonávala žádnou jinou činnost než realizaci svého Strategického plánu Leader v rámci PRV. K financování činnosti byly využívány členské příspěvky, které byly postupně upraveny tak, že prostřednictvím obou dobrovolných svazků obcí se převádí podíl 3 Kč na občana obce, podnikatelské

subjekty platí 300 Kč a fyzické osoby a neziskové subjekty 100 Kč ročně; celkový roční výnos příspěvků převyšuje 90 tis. Kč.

Území působnosti MAS v průběhu fungování zůstalo neměnné.

Tabulka 2 - Územní působnost MAS Svitava

	Při schválení SPL 2008	Stav k 31. 12. 2014
Počet obcí v regionu působnosti	27	27
Počet obyvatel ¹⁾	31059	31084
Rozloha MAS (km ²)	339,81	339,81
Počet členů celkem	21	33 ²⁾
z toho: soukromý sektor	17	29
veřejný sektor	4	5

¹⁾ Zdroj: ČSÚ, stav k 31. 12. 2008 a k 31. 12. 2014

²⁾ Viz aktuální seznam v příloze




MAS Svitava z. s. je členem Národní sítě Místních akčních skupin České republiky, z.s (dále „NS MAS ČR“), Krajského sdružení místních akčních skupin Pardubického kraje a krajské sítě Celostátní sítě venkova.



Seznam obcí v působnosti MAS Svitava:

Tabulka 3 - Obce podle svazků obcí a abecedního pořadí

 Mikroregion Svitavsko		 Mikroregion Brněnec	
Znak	Údaje o obci	Znak	Údaje o obci
	Březová nad Svitavou Počet obyvatel k 1. 1. 2014: 1 719		Banín Počet obyvatel k 1. 1. 2014: 325
	Dětřichov Počet obyvatel k 1. 1. 2014: 332		Bělá nad Svitavou Počet obyvatel k 1. 1. 2014: 542
	Hradec nad Svitavou Počet obyvatel k 1. 1. 2014: 1 670	Nemá znak	Bohuňov Počet obyvatel k 1. 1. 2014: 165
	Javorník Počet obyvatel k 1. 1. 2014: 384		Brněnec S místními částmi: Chrastová Lhota, Moravská Chrastová, Podlesí Počet obyvatel k 1. 1. 2014: 1 306

	Kamenná Horka Počet obyvatel k 1. 1. 2014: 297		Chrastavec S místní částí: Půlpecen Počet obyvatel k 1. 1. 2014: 225
	Karle S místní částí: Ostrý Kámen Počet obyvatel k 1. 1. 2014: 394		Lavičné Počet obyvatel k 1. 1. 2014: 114
	Koclířov S místními částmi: Hřebeč Počet obyvatel k 1. 1. 2014: 693		Rozhraní Počet obyvatel k 1. 1. 2014: 337
	Kukle Počet obyvatel k 1. 1. 2014: 75		Rudná Počet obyvatel k 1. 1. 2014: 174
	Mikuleč Počet obyvatel k 1. 1. 2014: 224		Študlov Počet obyvatel k 1. 1. 2014: 136

	<p>Opatov Počet obyvatel k 1. 1. 2014: 1 159</p>		<p>Vítějeves Počet obyvatel k 1. 1. 2014: 401</p>
	<p>Opatovec Počet obyvatel k 1. 1. 2014: 671</p>	<p>Nemá znak</p>	<p>Želivsko S místní částí: Horáková Lhota Počet obyvatel k 1. 1. 2014: 33</p>
	<p>Pohledy S místní částí: Horní Hynčina Počet obyvatel k 1. 1. 2014: 330</p>		
	<p>Radiměř Počet obyvatel k 1. 1. 2014: 1094</p>		
	<p>Sklené Počet obyvatel k 1. 1. 2014: 228</p>		

	<p>Svitavy S místními částmi: Město, Předměstí, Lačnov, Lány Počet obyvatel k 1. 1. 2014: 17 040</p>	
	<p>Vendolí Počet obyvatel k 1. 1. 2014: 987</p>	<p>Součty za svazky: Mikroregion Brněnec 11 obcí, 3758 obyv. Mikroregion Svitavsko 16 obcí, 27297 obyv.</p>

Důvodem vzniku MAS v rámci obou dobrovolných svazků obcí byly tradiční vazby obcí a také skutečnost, že Mikroregion Brněnec by samostatně vlastní místní akční skupinu ani založit nemohl z důvodu nízkého součtu obyvatel v území. Byl tak uplatněn solidární přístup, který obce Brněnecka oceňují. Pojítkem území je také řeka Svitava, která dala vzniklé místní akční skupině pojmenování a vstoupila také do názvu jejího Strategického plánu Leader („Nehledáme pramen řeky Svitavy, ale jak podél toku řeky lépe žít“) v předchozím programovém období. Výhodná je i společná příslušnost všech obcí tvořících MAS do správního obvodu obce s rozšířenou působností - města Svitavy (ORP Svitavy). Územní působnost MAS a správní obvod ORP Svitavy se odlišují pouze příslušností jediné obce, když do SO ORP navíc spadá obec Rohozná (ta je v územní působnosti MAS Poličsko)..

Celé území MAS se nachází v území státem podporovaných regionů. Podle usnesení vlády ČR č. 141/2010 byl za region se soustředěnou podporou státu označen pro období 2010 až 2013 celý okres Svitavy. Pro nynější období pak je **usnesením vlády ČR č. 344/2013 vymezen jako hospodářsky problémový region celý správní obvod ORP Svitavy.**

Okres Svitavy je dlouhodobě veden jako hospodářsky slabý region. Důvodem pro zařazení území k podpoře ze strany státu jsou jednak méně příznivé podmínky pro rozvoj zemědělské výroby a jednak **vyšší míra nezaměstnanosti**, než je průměrná republiková úroveň. Tyto důvody se výrazně projevují ve většině obcí regionu působnosti MAS Svitava. Podle návrhu typologie území dle typu venkova a počtu obyvatel zpracované ministerstvem pro místní rozvoj v roce 2012 jsou obce Bělá nad Svitavou, Bohuňov, Brněnec, Dětrichov, Chrastavec, Karle, Lavičné, Mikuleč, Rozhraní, Rudná, Sklené, Študlov a Vítějeves, tedy 13 obcí z celkových 27, zařazeny do periferní sféry. Jedinou obcí (paradoxně, když má pouhých 74 obyvatel) označenou za rozvojovou, je obec Kukle. Ostatních 13 obcí (včetně obou měst) je řazeno do stabilizované kategorie.

Uvedené skutečnosti se odrážejí jak v této strategii, tak i v praxi státu a kraje. Podle citovaného zákona jsou pověřené obecní úřady a obecní úřady obcí s rozšířenou působností povinny zajišťovat úkoly spojené s procesem podpory regionálního rozvoje, zejména jsou povinny na žádost ministerstva nebo kraje

poskytnout nezbytnou součinnost při přípravě a realizaci strategie regionálního rozvoje, státních programů regionálního rozvoje a programů rozvoje územního obvodu kraje. K plnění těchto povinností je úřad města Svitavy připraven a má k tomu zpracovány většinu potřebných podkladů.

Do charakteristiky území lze zařadit také dodnes pocíťované historické souvislosti – tato oblast Sudet, ležící na pomezí Čech a Moravy, byla v minulosti osídlena převážně německým obyvatelstvem, které bylo po druhé světové válce odsunuto a území bylo dosídleno obyvatelstvem českým.

Oblast MAS je geograficky spojena s kontroverzní osobností Oskara Schindlera, rodáka ze Svitav, ač důstojník fašistického Německa za 2. světové války zachránil život 1200 Židům tím, že je zaměstnal ve své továrně v Brněnci. V Městském muzeu a galerii Svitavy je umístěna trvalá expozice spojená s tímto tématem a na ulici Poličské ve Svitavách je proti rodnému domu O. Schindlera umístěn památník.

Pro oblast Svitavska, stejně jako pro Poličsko a Moravskotřebovsko, jsou pro vesnickou architekturu typické usedlosti se čtyřbokými dvory, které vytvářejí charakter místních vesnic.

Správním i přirozeným centrem území MAS je město Svitavy. Od nepaměti má město významnou komunikační polohu. V současné době leží na křižovatce dopravních silničních tahů ve směru východ – západ (silnice I/35) a ve směru sever – jih (silnice I/34) i na trase železničního koridoru Praha – Česká Třebová – Brno.

Území MAS leží v nadmořské výšce 356 – 670 m n. m. Územím prochází evropské rozvodí a také česko-moravská historická hranice.

Ze zemědělského hlediska se jedná o **bramborářsko – obilnářskou oblast**, pěstují se zde méně náročné zemědělské plodiny. 60 % území MAS je tvořeno zemědělskou půdou (z toho orná půda tvoří 3/4), 31 % území pokrývají lesy. Lesy jsou využívány k hospodářskému i rekreačnímu účelu. Obce, ležící v záplavovém území, musí řešit povodňová ohrožení. V posledních deseti letech byla prováděna protipovodňová opatření hlavně v okolí města Svitavy.

1.3 VYHODNOCENÍ MINULÝCH ROZVOJOVÝCH AKTIVIT

Z hodnocení monitorovacích indikátorů vytyčených ve Strategickém plánu Leader MAS Svitava vyplývá, že většina indikátorů byla splněna v plánovaných hodnotách realizací projektů dotovaných z Programu rozvoje venkova prostřednictvím MAS Svitava, s výjimkou počtu lůžek pro cestovní ruch a pěších komunikací. Indikátor vzdělávání byl plněn bez toho, že by byla žádána dotační podpora, a to převážně v součinnosti MAS s Regionální školou obnovy venkova Koclířov a také akcemi s vlastním financováním (např. semináře ke kronikám obcí, k novelám zákonů o DPH, zadávání veřejných zakázek, k obecním registrům a všeobecný kurz pro starosty zvolené v r. 2010).



EVROPSKÁ UNIE
EVROPSKÝ FOND PRO REGIONÁLNÍ ROZVOJ
INVESTICE DO VAŠÍ BUDOUCNOSTI



MINISTERSTVO
PRO MÍSTNÍ
ROZVOJ ČR

Tabulka 4 - Souhrnný přehled monitorovaných indikátorů za období 2009 - 2014

Parametr – popis	Měřítko (počet, km ap.)	Cílový stav podle SPL	Konečný stav	Konečný stav (%)
Nově vytvořená trvalá pracovní místa	pracovní místo	2	2	100
Nově vzniklá lůžka (bez přistýlek) pro cestovní ruch	lůžko	18	7	39
Zvýšení konkurenceschopnosti zemědělské a lesní výroby (nové technologie, výsledky diverzifikace apod.)	technologie	7	9	129
Nová a rekonstruovaná zařízení pro kulturní a společenský život	zařízení	8	21	263
Obnova projektů dědictví venkova vč. muzeí a výstavních prostor	objekt	6	16	267
Budování hřišť a podobných zařízení pro mládež	projekt	7	14	200
Plochy komunikací a veřejných prostranství	m2	600	8044,35	1341
Délka vytvořených pěších tras a stezek	km	3	0,2	7
Projekty s pozitivním vlivem na životní prostředí (vč. odstranění brownfields, úspor OZE, odstraňování živelných škod)	projekt	18	41	228
Vzdělávání: počet vzdělávacích akcí/absolvovalo osob	počet akcí/osob	3/36	Fiche vzdělávání byla zrušena a nahrazeno nedotovanými školeními pořádanými MAS	

V tabulce 4 je hodnoceno plnění indikátorů. Indikátory byly voleny tak, aby vyjadřovaly měřitelné jednotky s významem pro regionální strategii v období 2008-2013 s dvouletým přesahem. Očekávané plnění bylo vyšší, ale zabránilo tomu několikrát odstoupení příjemců dotací – viz tabulka 6.

Tabulka 5 - Místní akční skupina Svitava z. s.

Realizace PRV: SPL 2007-2015
Datum podpisu dohody SZIF: 22.9.2009
Alokace 2007-2013: 23 852 371 Kč
Počet výzev: 6
Počet přijatých projektů: 93
Počet vybraných projektů: 63
Úspěšnost podaných projektů: 67,7 %
Počet projektů v administraci (PRV IV.1.2): 57
Výše alokovaných prostředků na projekty v administraci: 21 024 047 Kč
Výše proplacených prostředků na projekty: 19 352 029 Kč
Výše proplacených prostředků na režie (PRV IV.1.1): 2 515 033 Kč

Zdroj: www.nsmas.cz + vlastní dopracování

Tabulka 6 - Stav realizace projektů z alokace MAS Svitava 2009-2014 (stav k 31. 10. 2015)

Fiche	Počty podaných žádostí o dotace	Počet vybraných žádostí	Počet odstoupených žádostí	Proplacené projekty	
	1.-6. výzva			ks	ks
Fiche 1	9	8	1	7	1 261
Fiche 2	4	3	1	2	550
Fiche 3	4	4	2	2	396
Fiche 4	13	11	1	10	4 558
Fiche 5	51	30	1+1*	28	10 017
Fiche 6	13	7+1 vedlejší	0	8	2 570
Fiche 7	0	0	0	0	0
Fiche 8	0	0	0	0	0
Celkem	94	63(+1)	6	57	19 352

*u projektu ukončena administrace pro žadatelem nesplnění podmínek – nebyl proplacen

Seznam Fichí:

Fiche č. 1: Rozvoj zemědělských podniků

Fiche č. 2: Lesní bohatství na Svitavsku

Fiche č. 3: Podnikatelské aktivity v cestovním ruchu

Fiche č. 4: Infrastruktura obcí to vyžaduje

Fiche č. 5: Zlepšení kvality života obyvatel vesnic

Fiche č. 6: Kulturní dědictví svitavského venkova

Fiche č. 7: Vzdělávání (fiche byla zrušena)

Fiche č. 8: Aktivity k podpoře venkovské turistiky (fiche vyhlášena, ale nebyla využita)



EVROPSKÁ UNIE
EVROPSKÝ FOND PRO REGIONÁLNÍ ROZVOJ
INVESTICE DO VAŠÍ BUDOUCNOSTI



MINISTERSTVO
PRO MÍSTNÍ
ROZVOJ ČR

Seznam projektů vybraných k realizaci je uveden v příloze (Tab. D. 2 v datové příloze MAS).

MAS Svitava usilovala celkem 5 x o účast v projektech spolupráce s jinými MAS. Uspěla ve dvou případech. V projektu „Löw - Beerovy vily“ realizovaném v součinnosti s MAS Boskovicko Plus šlo o zdokumentování historie jmenované podnikatelské rodiny, která do území (od Svitavska, přes městys Svitávka až do Brna) přinesla textilní tovární výrobu. Výstupem projektu byla kniha, film, letáky a panely pro putovní výstavu a závěrečná konference k tématu projektu, která se uskutečnila 30. srpna 2014 ve Svitávce. Druhý projekt spolupráce s názvem „Společné využití praxe v oblasti evaluace strategií“ proběhl v roce 2015 společně s pěti jinými MAS Pardubického kraje.

Řídící procesy a implementační mechanismy

Postup při výběru žádostí k dotační podpoře už prvotně upravoval Strategický plán Leader MAS Svitava s názvem „Nehledáme pramen řeky Svitavy, ale jak podél toku řeky lépe žít“ a v průběhu všech šesti výzev MAS se na něm v podstatě nic neměnilo.

Po standardních kontrolách podaných žádostí z hlediska administrativní úplnosti a přijatelnosti, byly žádosti vždy předány výběrové komisi k bodování. Na bodování se účastnili nejen zástupci členů MAS, ale i další přízvaní odborní hodnotitelé. Žádosti k bodování byly vždy hodnotitelům losovány tak, aby nedocházelo ke konfliktu zájmů a aby každý projekt byl hodnocen nejméně třemi osobami. Každý hodnotitel podepisoval čestné prohlášení o nepodjatosti a mlčenlivosti až do skončení výběru. Hodnotitelé pak žádosti obodovali podle stanovených preferenčních kritérií a protokol předali k projednání ve Výběrové komisi. Preferenční kritéria stanovená MAS byla postupně zpřesňována tak, aby byly zvýhodněny žádosti s nízkým rozpočtem a dotačním nárokem, projekty inovativní a podávané malými obcemi. Body přidělené od každého z hodnotitelů byly sečteny, vypočteny průměry a žádosti za každou z Fichí seřazeny sestupně podle počtu bodů. Na jednání komise byli zváni všichni členové-hodnotitelé výběrové komise (VK), hlasováním pak rozhodovali členové tzv. rozhodovací části VK, a to obvykle na společném jednání s Radou sdružení. Výsledkem jednání bylo doporučení k poskytnutí dotační podpory vybraným žádostem na základě bodového hodnocení a možné výše alokace k realizaci SPL v té které výzvě. Rada sdružení celkem 3x přistoupila v zájmu uspokojení většího počtu žadatelů, k posílení alokací z uspořené prostředků určených na financování režijních výdajů MAS.

Po výběru byly vždy seznamy vybraných a k podpoře nevybraných žádostí zveřejněny na internetových stránkách MAS Svitava. U SZIF byly všechny od MAS doporučené žádosti registrovány k dotační podpoře z PRV. Za celé období se nevyskytly žádné komplikace nebo kritika ze strany členů MAS nebo veřejnosti k rozhodnutí MAS o výběru projektů. Jedinou výjimkou bylo vyřazení žádosti, která by svým obodováním měla projít k dotační podpoře. Výběrová komise tehdy žádost nedoporučila, protože žádaným objemem dotace (pořízení traktoru s vysokými parametry a cenou) přesahovala rozsah zemědělské a lesní výroby žadatele. Žadatel se s MAS na řešení nedohodl a podal rozklad k SZIF. Postup MAS zde byl přezkoumán a schválen. Uvedená výjimka nespokojenosti žadatele byla jen potvrzením jinak souhlasného, klidného a spravedlivého řešení všech situací při výběru projektů k dotační podpoře a k plnění Strategického plánu Leader MAS vůbec v celém jeho období. Mezi členy MAS nedošlo k rozporům ani mezisektorově. Zástupci veřejného i soukromého sektoru jednali vždy konsenzuálně a se vzájemným pochopením.



EVROPSKÁ UNIE
EVROPSKÝ FOND PRO REGIONÁLNÍ ROZVOJ
INVESTICE DO VAŠÍ BUDOUCNOSTI



MINISTERSTVO
PRO MÍSTNÍ
ROZVOJ ČR

Hodnocení implementačních procesů

Za dobu existence si MAS Svitava vydobyla v regionu své místo a postupně vešla ve známost nejen obcí, podnikatelů, ale i celé veřejnosti. Zpočátku MAS vydávala Informační listy, které byly rozšiřovány jednak členům a jednak prostřednictvím obecních úřadů. Od roku 2011 došlo k vydávání tištěného barevného Zpravodaje MAS, zpravidla dvou čísel ročně. Spolu s informačními listy tak bylo distribuováno 20 propagačních tiskovin. O činnosti MAS byl též pořízen krátký film, který je trvale k dispozici na internetových stránkách MAS a byl vydán i ve formátu DVD. Sdružení uspořádalo několik školení a seminářů, zejména v souvislosti s novou legislativou nebo její novelizací. Převážně šlo o problematiku zajímavější obce, ale i jiné subjekty. Například šlo o novely zákona o DPH, veřejných zakázkách a dalších. Se zájmem se setkal seminář k činnosti obecních kronikářů (obrazový záznam na webu MAS).

MAS se mnohokrát zúčastnila v různě velké pořadatelské spoluúčasti na akcích pořádaných pro veřejnost obcemi. Zapojila se v posledních letech též do velmi úspěšného a navštěvovaného Dne Integrovaného záchranného systému, kde prezentovala svou veřejně prospěšnou činnost. Ve spolupráci s Krajským sdružením MAS Pardubického kraje se MAS Svitava opakovaně prezentovala na krajském stánku na národní výstavě Země živitelka v Českých Budějovicích nebo na každoročních konferencích „Venkov“ a Leaderfest. V posledních dvou letech též na Dnech Evropy v Pardubicích. Pravidelně je v součinnosti s obcí Vendolí spolupředatelem Slavnosti burčáku a podílí se na podobných společenských akcích a slavnostech v několika dalších obcích svého území.

Fungování MAS

Kancelář MAS byla dosud umístěna v Koclířově, v nájemních prostorách Kulturního domu v majetku obce. Od července 2015 byla kancelář přemístěna do Svitav do budovy okresního pracoviště SZIF na adrese Olomoucká 26. Financování provozu MAS je zajišťováno jednak z limitu na režijní výdaje odvozené z přidělených alokací PRV a jednak z výnosu členských příspěvků, z nichž podstatnou část tvoří příspěvek obou mikroregionů, a to 3 Kč na trvale bydlící občany ročně. Výjimečně měla MAS příjmy z pořádaných seminářů nebo za prováděnou lektorskou činnost. Režijní náklady plánované v ročních rozpočtech byly většinou nedočerpány a podíl z alokace (limit 20 %) nebyl v žádném roce využit zcela. Podle zúčtování provedeného za období 2009 až 2014 mohlo být v rámci limitu 20 % na režii použito celkem 4 770 tis. Kč, skutečné čerpání v průběhu 6 let dosáhlo jen 2 515 tis. Kč, tj. 53 % z možné limitní částky a vzhledem k celkové výši alokace 10,5 %. Nízké čerpání umožnilo třikrát v průběhu období posílit alokaci k realizaci projektů a k vytvoření zdrojů na financování režie ještě pro rok 2014.

Úspora bylo dosaženo především na osobních výdajích. Pravidelně měsíčně byl odměňován zpočátku jeden a později dva manažeři s přepočtenou hodnotou necelé jednoho (1,0) pracovního úvazku v úhrnu. Měsíčně pak byl podle výkazu práce odměňován předseda MAS, nepravidelně pak vypomáhající administrativní pracovník a ojediněle místopředsedové MAS. Dále byli vždy odměněni hodnotitelé projektů. Z dalších nákladů největší část tvořily výdaje na propagaci a na externí zpracovávání účetnictví.

Plnění strategických cílů SPL 2009–2013

Strategický plán Leader MAS Svitava s názvem „Nehledáme pramen řeky Svitavy, ale jak podél toku řeky lépe žít“ obsahoval 4 strategické cíle.

Problémové okruhy strategického cíle 1 „Zvyšovat kvalitu života obyvatel venkovského regionu“ byly dobře splněny v okruzích Rozvoj obcí (budování technické infrastruktury, estetického vzhledu obcí a



EVROPSKÁ UNIE
EVROPSKÝ FOND PRO REGIONÁLNÍ ROZVOJ
INVESTICE DO VAŠÍ BUDOUCNOSTI



MINISTERSTVO
PRO MÍSTNÍ
ROZVOJ ČR

péče o veřejná prostranství) a Občanská vybavenost (podmínky pro sportovní, sociální, kulturní a společenské vyžití a volnočasové aktivity), o čemž svědčí množství podpořených projektů obcí a neziskových organizací. Okruh Dopravní infrastruktura byl plněn rovněž podporou více projektů obcí, avšak s výjimkou budování stezek pro pěší, kde obce dávaly přednost komunikacím pro vozidla, méně už pro chodce. Podpora problémového okruhu život obcí ze strany MAS mohla být větší, ale obce jen ojediněle žádaly o poradatelskou účast MAS, když pokračovaly samostatně při organizování svých, většinou tradičních, akcí pro veřejnost. Plnění se tak projevilo jen ve spolupřádání několika veřejných akcí (dny IZS, slavnosti burčáku apod.) a v podpoře projektu žadatele Mikroregion Brněnec spočívajícím v budování společných posezení na návších devíti obcí.

Ve strategickém cíli 2 „Zlepšovat péči o krajinu a ŽP“ byla v okruhu Obnovitelné zdroje energie poskytnuta dotační podpora projektu TJ Radiměř k rekonstrukci kabin, kde bylo pro sprchování využito ohřevu prostřednictvím slunečních panelů. Připravovanou účast MAS na projektu Zelená úsporám nakonec ministerstvo životního prostředí zrušilo. V problémovém okruhu Voda v krajině sice několik obcí provádělo protipovodňová opatření, ale získaly na ně většinou dotace z operačního programu Životní prostředí. Zato problémový okruh Dědictví venkova byl prostřednictvím MAS podpořen větším počtem dotací pro žadatele z prostředí obcí, církevních struktur a také podnikatelů z řad fyzických osob.

Strategický cíl 3 „Zlepšovat podmínky pro ekonomický rozvoj území“ měl spočívat v poskytnutí podpory v rámci diverzifikace činností zemědělských podnikatelů směřovaného především pro rozvoj agroturistiky, avšak schválený příjemce dotace od realizace rekonstrukce zemědělské haly odstoupil. Stejně jako odstoupil jiný žadatel od rozšíření ubytování (zřízení lůžek pro CR) v motorestu, takže je obtížné tento cíl souhrnně hodnotit. Konkrétní plnění v tomto cíli lze vykázat jen v nákupu zemědělské techniky pro potřebu dvou zemědělských podniků (bývalých družstev), jedné obce k ošetřování obecních lesů a lezecké výbavy pro lesního správce.

Ve strategickém cíli 4 „Zkvalitňování řízení MAS Svitava“ byly úkoly splněny s výjimkou navázání spolupráce se zahraniční místní akční skupinou (LAG), když uskutečněné pokusy zatím nevedly k uzavření patřičné dohody. Vnitrostátní součinnost s MAS je na dobré úrovni a MAS Svitava též uskutečnila jeden, odborníky i veřejností velmi dobře přijatý projekt spolupráce (projekt „Löw-Beerovy vily“ s MAS Boskovicko Plus) a poté další projekt spolupráce nazvaný „Společné využití praxe v oblasti evaluace strategií“, který byl společně s dalšími pěti MAS Pardubického kraje dokončen v roce 2015.

Problémový okruh „Management“ stanovil úkol omladit funkcionářské vedení. To bylo provedeno jednak zvolením mladšího předsedy MAS a jednak přijetím mladého projektového manažera MAS a v průběhu roku 2015 ještě manažerky na plný pracovní úvazek. Pokud jde o úkol zvýšit propagaci MAS, byly technicky zdokonaleny internetové stránky MAS Svitava a zavedeno vydávání tištěného (i elektronicky šířeného) zpravodaje.

Neplně využití alokovaných dotačních prostředků bylo způsobeno výhradně z důvodů šesti odstoupení příjemců dotací od již registrovaných projektů. Část takto „vrácených“ dotací mohlo být opětovně využito v následných výzvách, ne však v případě posledního odstoupení zemědělského podnikatele od projektu s předpokládanou dotací ve výši 1 mil. Kč, když k jeho odstoupení došlo až v červnu 2015.

2 ANALYTICKÁ ČÁST

2.1 VYHODNOCENÍ STAVU ÚZEMÍ – SOCIOEKONOMICKÁ ANALÝZA

2.1.1 Obyvatelstvo

Území působnosti MAS Svitava leží ve východní části Pardubického kraje, na českomoravském pomezí, ve střední části svitavského okresu, který na jihu hraničí s Jihomoravským krajem. Sousedními MAS jsou na západě MAS Poličsko se sídlem v Bystrém, na severozápadě MAS Litomyšlsko se sídlem v Proseči, na severu s MAS Orlicko se sídlem v Žamberku, na východě s MAS Moravskotřebovsko a Jevíčko se sídlem v Jevíčku a na jihu – v Jihomoravském kraji – s MAS Pohoda venkova se sídlem ve Vískách.

Ve 27 obcích, které tvoří území MAS Svitava, žilo k 31. 12. 2014 celkem 31 055 obyvatel, tj. 6 % obyvatelstva kraje (k 31. 12. 2008 bylo 31 132 obyvatel). Hustota zalidnění 91,4 osob/km² je pod krajským průměrem. Ve dvou městech správního obvodu – Svitavách a Březové nad Svitavou – žije více jak 60 % všech obyvatel území MAS Svitava. Průměrná hustota zalidnění České republiky je 133 a Pardubického kraje 114 obyvatel/km². MAS má vyšší hustotu než je průměr v okrese Svitavy (76 obyvatel/km²), avšak ve srovnání s ostatními okresy Pardubického kraje nebo ČR, má území MAS zalidnění zřetelně nižší.

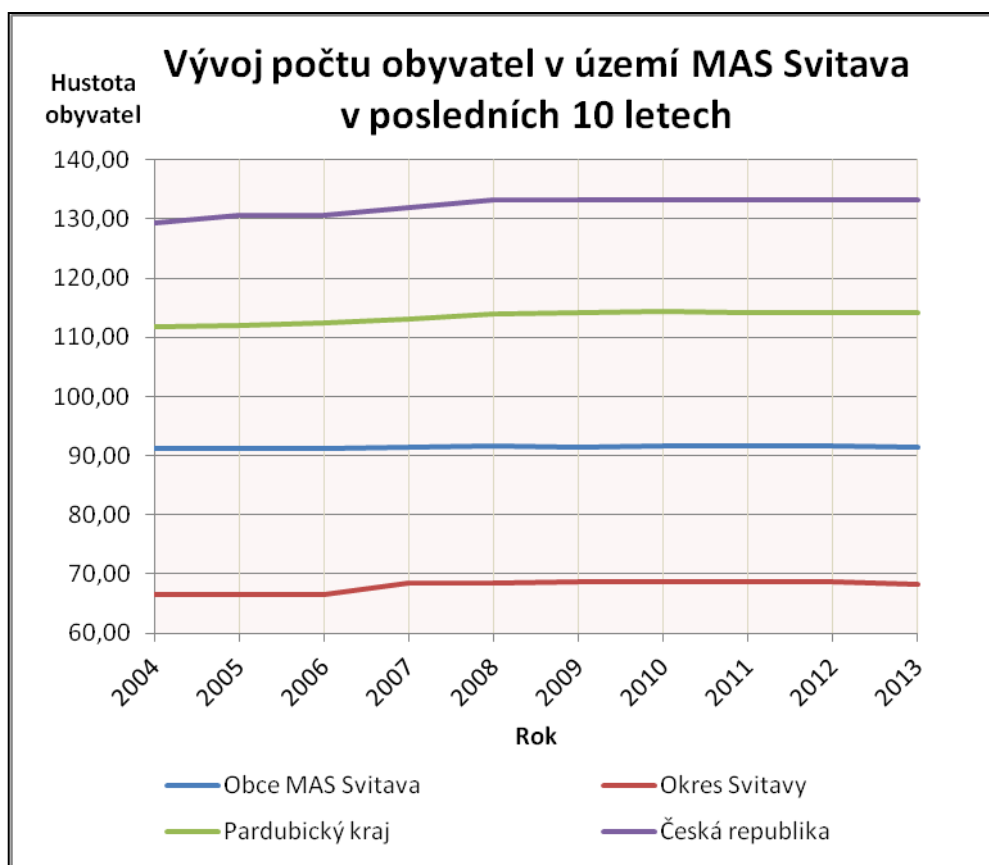
Tabulka 7 - Vývoj počtu obyvatel ORP Svitavy v letech 1869–2013

Rok	1869	1890	1900	1910	1930	1950	1961
Počet obyvatel	38 740	43 502	46 089	43 723	44 592	30 866	32 498
Rok	1970	1980	1991	2001	2006	2011	2013
Počet obyvatel	31 696	32 498	31 958	31 844	31 667	31 875	31 692

Zdroj: ČSÚ (SLBD 2011)

Území správního obvodu ORP Svitavy (za MAS historická data nebyla dopočítávána, avšak data za ORP jsou s daty za MAS srovnatelná, neboť oproti území MAS má území ORP navíc jen obec Rohoznou) se v minulosti demograficky výrazně měnilo, což dokládá tabulka. V roce 1869, kdy došlo k prvnímu sčítání v moderní době, žilo v obcích území 38 tis. obyvatel.

Od roku 1890 dochází k postupnému přírůstku obyvatelstva až k hodnotám kolem 45 tisíc na začátku 20. století. V následujících letech až do roku 1950 došlo k výkyvům celkového počtu obyvatel. Obě světové války působily snižování počtu obyvatelstva, a po válce tak působil i odsun německého obyvatelstva tvořícího majoritní většinu ve značné části obcí regionu. Nově přistěhovalé české obyvatelstvo bylo nejprve nestabilní (vlna prospěchářského „zlatokopectví“) a do původních počtů osídlení už nedošlo. V roce 1950 žilo na daném území 30 tis. obyvatel. Od konce padesátých let až po současnost již výkyvy v počtu obyvatel nejsou nikterak výrazné a počet obyvatel se pohybuje okolo 31 tis. obyvatel. Vývoj obyvatelstva koresponduje s demografickým vývojem České republiky.



Obrázek 2 - Srovnání vývoje počtu obyvatel MAS a vyšších územních jednotek 2004-2013

Zdroj: ČSÚ

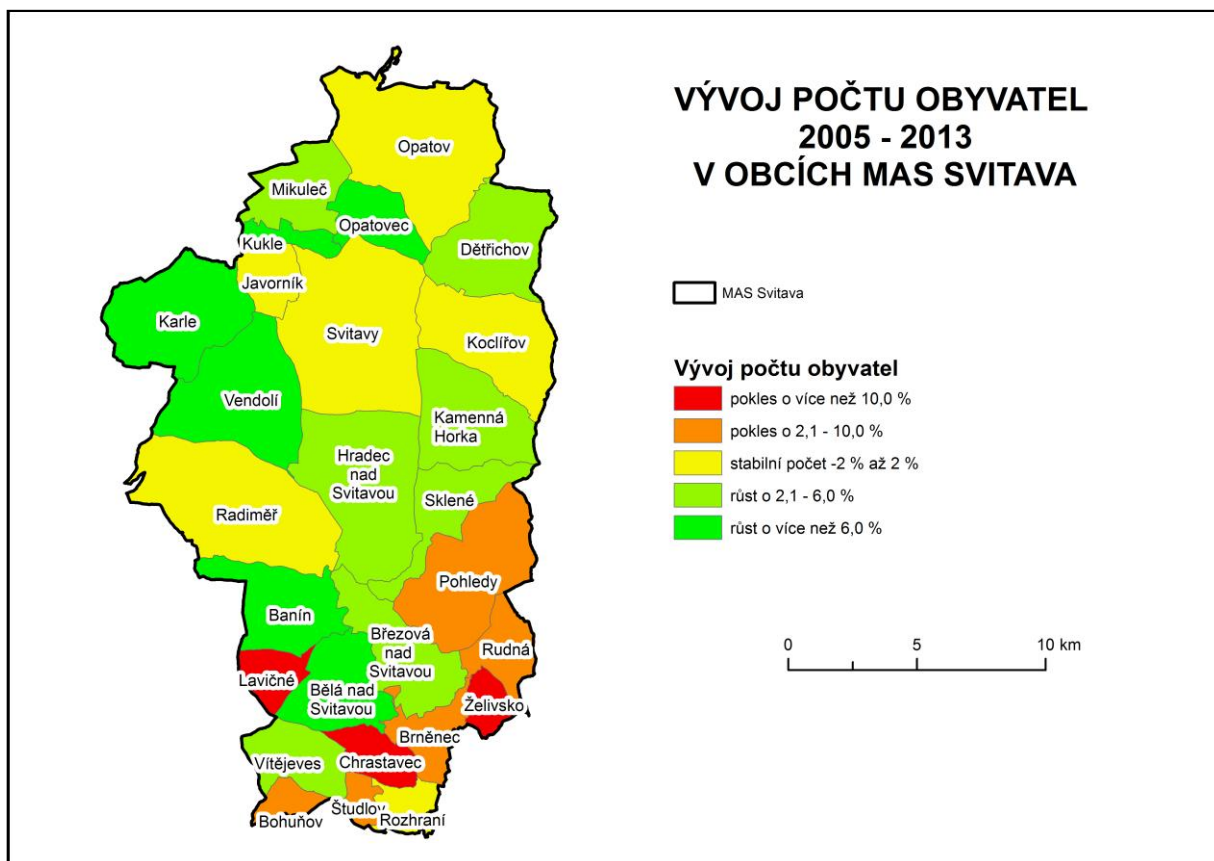
Pozn. Pro srovnatelnost jevů je počet obyvatel přepočten na hustotu obyvatel jednotlivých územních jednotek.

Tabulka 8 - Vývoj počtu obyvatel v území MAS Svitava v posledních 10 letech

Vývoj počtu obyvatel k 31. 12.	Měrná jednotka	2004	2005	2006	2007	2008	2009	2010	2011	2012	2013
Obce MAS Svitava	tis. osob	31,01	30,98	30,99	31,06	31,13	31,1	31,12	31,17	31,13	31,06
Okres Svitavy	tis.osob	101,9	101,8	101,8	104,8	104,9	105,2	105,2	105,1	105,1	104,6
Pardubický kraj	tis.osob	505,3	506	507,8	511,4	515,2	516,3	517,2	516,4	516,4	516,0
Česká republika	mil.osob	10,2	10,3	10,3	10,4	10,5	10,5	10,5	10,5	10,5	10,5

Zdroj: ČSÚ

V krátkodobém sledování (viz tabulka Vývoj počtu obyvatel v desetiletém období) je počet obyvatel v území působnosti MAS Svitava stabilizovaný. Vždyť v porovnání počtu obyvatel v době vzniku MAS (konec roku 2005) k začátku roku 2014, došlo ke zvýšení o pouhých 80 osob, tj. o 0,25 %. V desetileté řadě pak je rozdíl ještě menší (+48 osob). S počtem obyvatel pohybujícím se na úrovni 31 tisíc, je MAS Svitava vzhledem k velikosti dosavadních MAS zhruba na republikovém průměru.

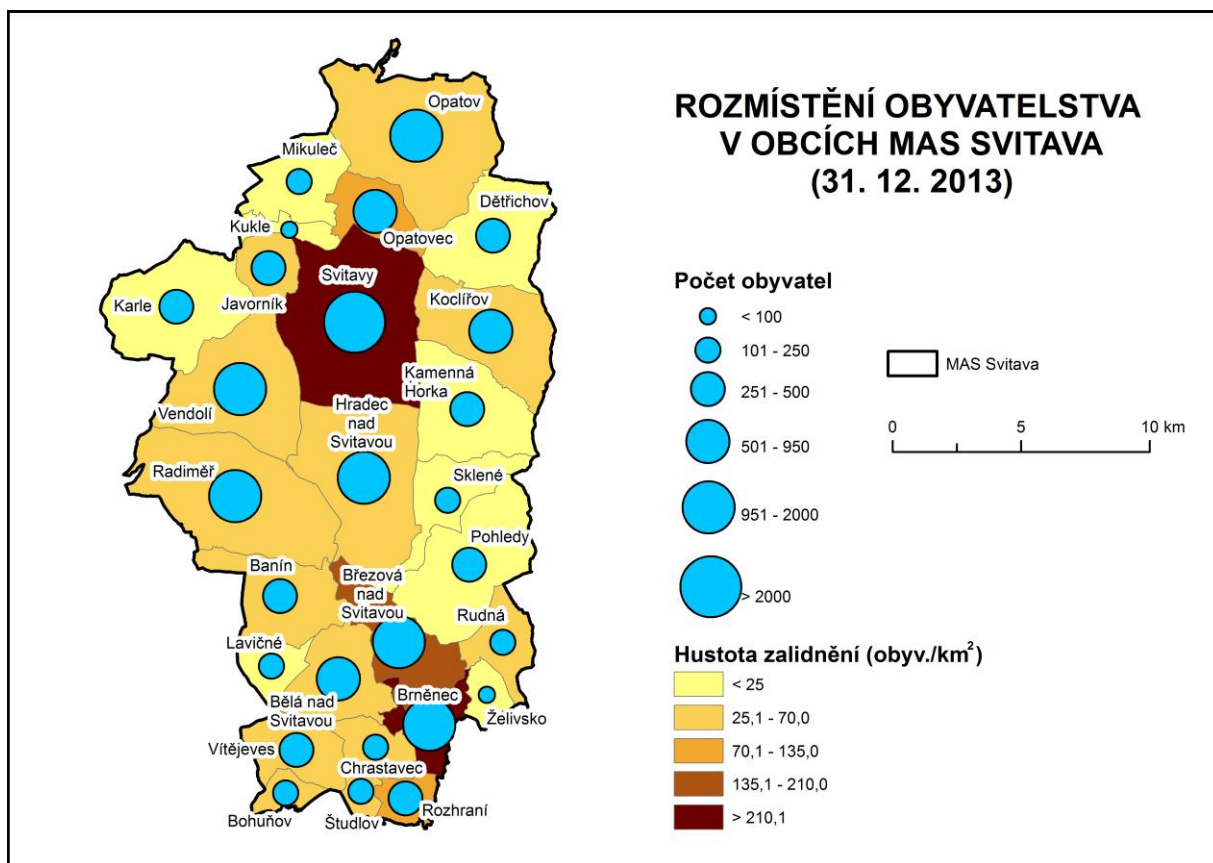


Obrázek 3 - Vývoj počtu obyvatel v letech 2005 až 2013
Zdroj: ČSÚ, 2013

Tabulka 9 - Vývoj počtu obyvatel na území MAS v období let 2008–2013 (31. 12.)

Území	Počet obyvatel		
	2008	2013	Změna (%)
Svazek obcí Mikroregion Brněnec	3 841	3 758	97,84
Svazek obcí Mikroregion Svitavsko	27 291	27 297	100,02
Celkem MAS Svitava	31 132	31 055	99,75
Pardubický kraj	515 185	515 985	100,16
ČR	10 467 542	10 512 419	100,43

Zdroj: ČSÚ



Obrázek 4 - Velikostní struktura obcí a hustota zalidnění v území MAS

Zdroj: ČSÚ, 2013

Z porovnání vývoje počtu obyvatel mezi oběma svazky obcí a celého území MAS vyplývá dlouhodobá stabilita obyvatel. V jednotlivých obcích (Tab. P. 1 v příloze) dochází k větším změnám jen ojediněle. Trvalé vylidňování potvrzuje nejmenší obec Želivsko, kde poklesl počet obyvatel ze 45 na 33, tj. o celou jednu čtvrtinu). Zajímavé, že největší přírůstkový index 123 % naopak zaznamenala druhá nejmenší obec Kukle (z 60 na 74 obyvatel). To je vysvětlitelné tím, že Kukle je v blízkosti Svitav, dobře komunikačně napojená a s připravenými a levnými stavebními parcelami; tyto přednosti vedou k výstavbě rodinných domů v klidném prostředí, kdežto u Želivska je tomu ve všech zmíněných kritériích přesně naopak. Všechny obce do 200 obyvatel, mimo zmíněnou Kukli, mají záporné saldo. Zato dvouciferné procentuální přírůstky má většina větších obcí, v nichž mají k nabídnutí stavební pozemky.

Tabulka 10 - Věková struktura a její vývoj

MAS	Podíl obyvatel ve věkové skupině (%)									Index stáří		
	0–14 let			15–64 let			65 a více let			1991	2011	2013
	1991	2011	2013	1991	2011	2013	1991	2011	2013			
Svitava	21,3	15,2	15,7	66,7	69,4	68,1	12,1	15,3	16,3	56,8	100,5	109,5

Pozn. index stáří = (obyvatelé 65+)/((obyvatelé 0-14)*100

Zdroj: ČSÚ (SLDB 2011)

Struktura obyvatelstva podle věku poskytuje důležité informace a odvíjejí se od ní i další demografické charakteristiky. Struktura v mnohých obcích ukazuje na stárnutí obyvatel a vystěhovávání mladších obyvatel z periferních oblastí do center.

Počet obyvatel v produktivním věku (15 až 64 let) se v Pardubickém kraji pohybuje kolem 67 % a v tomto srovnání je území MAS rovno krajskému průměru. Index stáří v roce 2013 činil v kraji 116,1, kdežto v území MAS Svitava byl o poznání lepší – 109,5. Všeobecně ve všech regionech ovšem platí trend rychlého zvyšování indexu, tedy stárnutí populace – viz srovnání v pravé části tabulky.

Vzdělanost obyvatelstva

Důležitou charakteristikou obyvatel, která mimo jiné také ovlivňuje jejich uplatnitelnost na trhu práce, je vzdělanost. Úroveň vzdělanosti obyvatel MAS za období let 2001–2011 zvýšila (snížil se podíl obyvatel se základním vzděláním a bez maturity; vzrostl podíl obyvatel se středoškolským a vysokoškolským vzděláním). Mezi lety 2001 a 2011 se podíl osob se základním vzděláním a bez maturity snížil zhruba o 5 procentních bodů, podíl osob s maturitou a vysokoškolským vzděláním o stejný podíl vzrostl. Vzdělanost na území MAS ale stále nedosahuje republikových a krajských hodnot. Úroveň okresu zhruba kopíruje.

Tabulka 11 - Vzdělanostní struktura obyvatel starších 15 let podle nejvyššího dosaženého vzdělání

Území	Obyvatelstvo podle vzdělání (%)				Obyvatelstvo podle vzdělání (%)			
	2001				2011			
	Základní a bez vzdělání	Střední bez maturity	Střední s maturitou	Vysokoškolské	Základní a bez vzdělání	Střední bez maturity	Střední s maturitou	Vysokoškolské
MAS Svitava	25,3	41,8	25,5	5,6	21,1	40,7	27,1	8,2
k porovnání:								
Okres Svitavy	25,6	41,8	21,9	5,8	21,5	40,1	27,1	8,5
Pardubický kraj	24,8	38	25,2	8,9	19,1	38,2	29,6	10,3
ČR	23,5	38	28,4	8,9	18	33	31,2	12,5

Pozn.: rozdíl do 100 % jsou v nastavbovém studiu

Zdroj: ČSÚ (SLBD 2011)

Na vzdělávání dospělých se v regionu podílí např. Akademie Jana Amose Komenského ve Svitavách, Agrární komora, Hospodářská komora Pardubického kraje, Regionální škola obnovy venkova Koclířov, školicí středisko Hejduk CZ, s.r.o., rekvalifikační kurzy zajišťuje Úřad práce ve Svitavách, pro seniory funguje při gymnáziu ve Svitavách Univerzita třetího věku. Velké množství subjektů nabízí školení k účetnictví nebo aktuálním právním novelám. Několik firem také nabízí poradenství v záležitostech podnikání. Zmíněná Regionální škola obnovy venkova Koclířov se s MAS Svitava úzce sblížila pořádáním některých společných kurzů a seminářů a také tím, že vedoucí funkcionáři bylive značné míře totožní. Vzdělávání specializované na ženy-matky zavedlo Mateřské centrum Krůček ve Svitavách.

Strukturu obyvatelstva uvnitř území můžeme členit z několika hledisek. Pokud jde o velikost sídel, jsou v území dvě města a 25 obcí. Město Březová nad Svitavou se počtem obyvatel (kolem 1700) i svou vybaveností od Svitav odlišuje zásadně a jen o málo předstihuje obce s více jak tisícem občanů (Hradec nad

Svitavou, Brněnec, Opatov, Radiměř a těsně pod touto hranicí Vendolí). Porovnáváme-li území obou dobrovolných svazků obcí, pak v severní části (Mikroregion Svitavsko) proti části jižní (Mikroregion Brněnec) se nachází více větších obcí, kdežto v jižní části jsou spíše obce malé se spádovostí do Brněnce či Březové nad Svitavou, resp. přes krajskou hranici do Letovic (Jihomoravský kraj). Životní podmínky v obcích obou mikroregionů však nejsou – s výjimkou samotných Svitav – natolik odlišné, abychom **z územního hlediska** dobrovolné svazky obcí posuzovali každý odděleně nebo analyzovali odděleně jiné územní části. Pro celé území působnosti MAS Svitava platí, že **město Svitavy je jak administrativním, tak i společenským přirozeným centrem, jehož rozvoj je rozhodující pro fungování celého území MAS Svitava**. Město Svitavy proto musí realizovat svou úlohu danou Dohodou o partnerství (finální verze ze srpna 2014) specifikovanou v její části 3.1.3 neboť v případě zaostávání **Svitav jako mikroregionálního centra**, by hrozilo zaostávání celého území ORP a MAS.

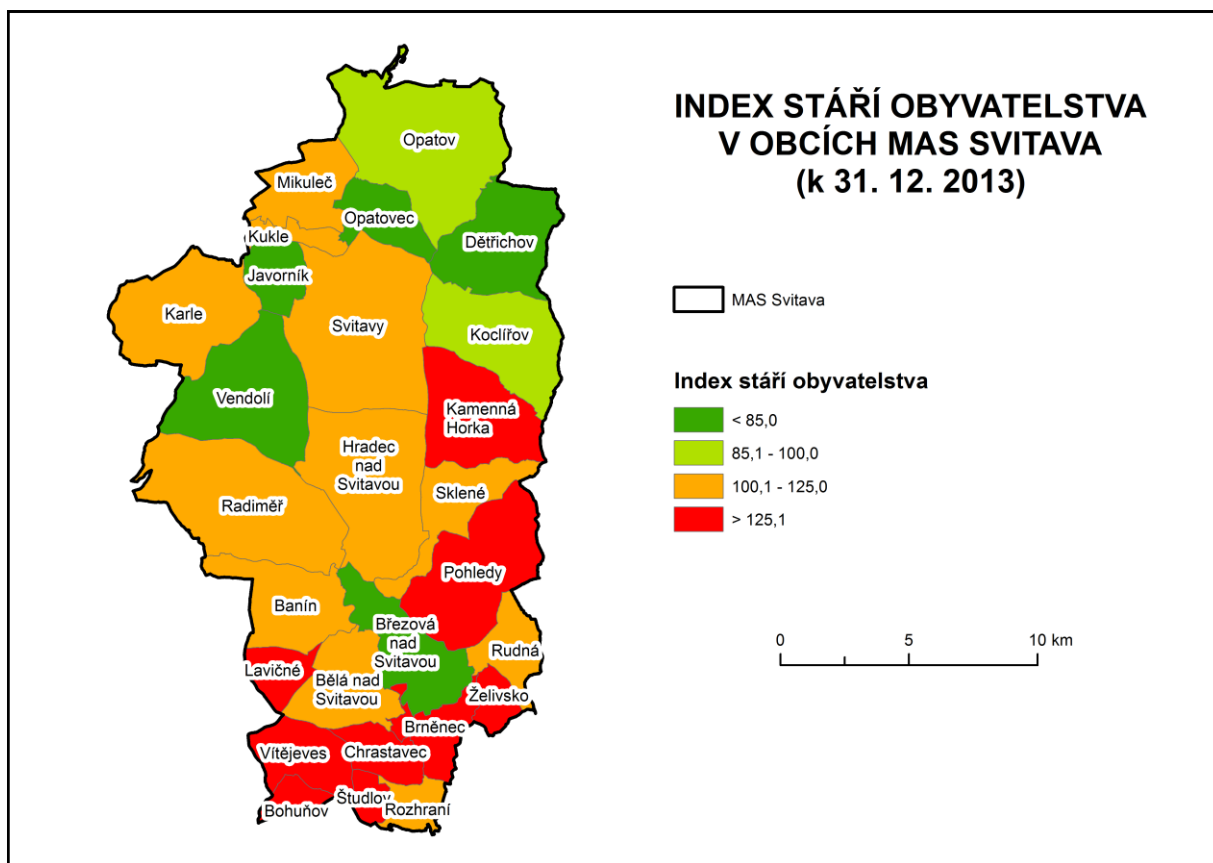
Složitější je posuzovat, které z měst vyšší kategorie je pro obyvatele území nejpřitažlivější. Administrativně, jako krajské město jsou to Pardubice, ale vzhledem k dřívějším vazbám a k minulé příslušnosti regionu, zůstávají v preferenci obyvatel pro svou vyšší vybavenost města Brno, Olomouc nebo i Hradec Králové. Všechna tato města jsou poměrně dobře dopravně dostupná a ve shodné vzdálenosti zhruba 70 km od Svitav.

Tabulka 12 - Věková struktura obyvatel MAS k 31. 12. 2007 / 31. 12. 2010 / 31. 12. 2013 (v %)

Věková skupina	ČR	Pardubický kraj	Okres Svitavy	MAS Svitava
0-14 let	14 / 14 / 15,0	14,7 / 14,7 / 15,1	15,5 / 15,1 / 15,3	15 / 15 / 15,7
15-64 let	71 / 70 / 67,6	70,5 / 69,6 / 67,4	70,4 / 69,7 / 68,2	72 / 70 / 67,4
65 +	15 / 16 / 17,3	14,8 / 15,7 / 17,5	14,1 / 15,2 / 16,5	13 / 15 / 16,9
Celkem	100	100	100	100

Zdroj: ČSÚ, údaje kumulované za členské obce MAS

Z tabulky věkové struktury obyvatelstva jednotlivých obcí (Tab. P 2 v datové příloze) vyplývá, že oproti věkové struktuře ČR, Pardubického kraje i okresu Svitavy **je v území MAS nadále vyšší zastoupení dětí do 14 let**. Nižší podíl má věková skupina obyvatel nad 65 let. Skupina osob v produktivním věku v porovnání s vyššími celky je v území MAS jen mírně pod průměrem.



Obrázek 5 - Index stáří v jednotlivých obcích území MAS Svitava

Zdroj: ČSÚ, 2013

Z porovnání plyne, že území MAS má příznivější index stáří (struktura obyvatel je „mladší“) než ve srovnávaných regionech. Index stáří vyjadřuje zastoupení osob nad 64 let na 100 dětí do 14 let. Při srovnávání mezi obcemi dochází k velké variabilitě. Nejnižší hodnotu (67,4) má index v Březové nad Svitavou, kde téměř celou jednu pětinu tvoří děti do 14 let. Převaha dětí nad seniory je také ve Vendolí, Dětřichově, Opatovci, Javorníku, Opatově a Koclířově. Naopak nejvyšší index má už dlouhodobě Chrastavec (305) a index nad 150 mají obce Bohuňov, Lavičné a Brněnec.

Hodnota indexu za celé území se sice v čase postupně trvale zhoršuje, ale tak se děje i v ostatních územních celcích. Je to zřejmě důsledek zvyšujícího se věku dožití a nižší porodnosti. Vzpomeňme, že zmíněný index v regionu MAS činil 87 v roce 2007, 96 v roce 2010, 104 v roce 2012 a 107,9 na konci roku 2013 (Tab. P. 2 v datové příloze).

Území okresu, tedy i území MAS, je z národnostního hlediska osídleno homogenně, když k jiným národnostem podle posledního sčítání lidu se v okrese Svitavy hlásilo ke slovenské národnosti 6 %, k ukrajinské 2 % a k vietnamské 1 % obyvatel.

Tabulka 13 - Měna obyvatel

Rok	Přirozená měna			Mechanická měna – stěhování		
	Narození	Zemřelí	Saldo	Přistěhovalí	Vystěhovalí	Saldo
2005	320	300	20	361	405	-44
2006	328	323	5	366	352	14
2007	376	308	68	449	452	-3
2008	358	330	28	393	348	45
2009	356	312	44	330	405	-75
2010	360	297	63	378	427	-49
2011	333	343	-10	336	381	-45
2012	321	324	-3	357	366	-9
2013	285	334	-49	371	393	-22
2014	332	283	49	699	719	-20
Celkem 2004-2014	3369	3154	215	4040	4248	-208

Zdroj: ČSÚ

Přirozený i mechanický pohyb obyvatelstva zachycuje tabulka. Saldo přirozené měny bylo v letech 2005–2013 kladné, ovšem v posledních letech se i zde vyskytla záporná čísla, a to jak vlivem vyšší úmrtnosti, tak i snižující se porodnosti. Trend mírně klesající porodnosti je trvalejší už počínaje rokem 2008. Také u migrace se saldo posledních let dostává do poměrně vysokých záporných hodnot. V kumulaci za celé sledované období 2004–2014 saldo přechází trvale do záporné hodnoty. Zpočátku a zejména pak v polovině období převažovaly přírůstky v přirozené měně, kdežto v mechanické byly výsledky v jednotlivých letech nestálé, s tendencí spíše zápornou. V celkovém saldu vychází stabilní počet obyvatel z území. Celkově na odliv působí migrace, kterou lze připsat především na vrub vyšší nezaměstnanosti.

2.1.2 Život v obcích

Spolkové aktivity a zájmové spolky

Zájmové spolky jsou hybnou silou společenského života na venkově, svědčí o aktivitě a soudržnosti obyvatel. V území MAS působí mnoho zájmových spolků a organizací. Pozitivní je, že spolky pokrývají široké spektrum aktivit a že mezi nimi figurují i spolky a sdružení zaměřené na děti a mládež – tělovýchovné, ekologické, umělecky i všeobecně zaměřené, a to nejen pouze ve Svitavách, ale i v některých menších obcích. Typické a časté jsou spolky sportovní, hasičů, kluby mládeže-žen-seniorů, myslivecké společnosti, hudební či divadelní soubory nebo včelařů, chovatelů zvířat, ochránců přírody a mnohé další. Z provedení vlastního šetření vyplynulo, že jen ve dvou obcích podle sdělení starostů nepracující žádné spolky (viz Tab. D 5 Seznam neziskových organizací v obcích – neúplný - je uveden v datové příloze). Důraz je v seznamu kladen na spolky ve vesnicích, kdežto soupis ve městech nebyl proveden, resp. jsou uvedeny jen NNO, které se zúčastnily dotazníkového šetření, nebo se zúčastnily výzev MAS k předkládání žádostí o dotace.

Spolky především v malých obcích organizují nebo se na organizaci spolupodílejí při tradičních akcích – pálení čarodějnic, stavění máje a poutě a dále je třeba zmínit setkání rodáků, poutě/posvícení, plesy,

maškarní bály, dny dětí, turistické výlety, pochody za zdravím, hasičské soutěže, a jiné slavnosti. Tyto akce mají však spíše lokální charakter, avšak jsou důležité pro vytváření místní sounáležitosti, patriotismu a upevňování sousedských vztahů.

Kulturní, společenské ale i sportovní styky navazují obce z území MAS prostřednictvím meziměstské a mezinárodní spolupráce, tzv. **partnerských svazků obcí a měst**. Vedle Svitav, které udržují mezinárodní partnerství s více městy v rámci EU, je město Březová nad Svitavou organizátorem letních setkání obcí a měst, pro které je společné pojmenování „Březová-Brezová“ a je spojené s kláním fotbalistů a hasičů. Obec Opatov udržuje partnerské styky s italskou obcí Colverde (dříve Drezzo), obec Koclířov s polským Tuliszkówem, město Březová nad Svitavou s rakouským Grossweikersdorfem, obec Hradec nad Svitavou s německým Pfaffenrotem. Město Svitavy udržuje partnerské styky s německými obcemi Stendalem a Plochingenem, dále se slovenským Žiarem nad Hronom, polskými městy Strzelin (Střelín s českou menšinou) a Ladek-Zdrój a nizozemským Wespem. MAS v poslední době usiluje, aby byly souběžně navázány mezinárodní styky i s některou z tamních LAG (MAS) a nejvíce se navázání přiblížilo s polskou LGD (MAS) v příhraniční oblasti Klodzka.

Kultura a sport

V oblasti kultury se především ve městě Svitavy pořádají kulturní a společenské akce na národní i mezinárodní úrovni. Kulturní zařízení (kino, muzeum, divadlo, galerie) se nachází téměř výhradně pouze ve městě Svitavy, kde se o provoz většiny zařízení stará Středisko kulturních služeb Svitavy. K rozšíření a zkvalitnění kulturních programů a akcí přispěla přestavba bývalé továrny na Multifunkční kulturní a vzdělávací centrum Fabrika ve Svitavách Mezi nejvýznamnější patří festivaly a přehlídky pěveckých souborů, divadel, fotografií, videoprogramů a filmů a různé vzdělávací kurzy a setkání. V centru Fabrika je umístěna veřejná knihovna a antikvariát, prodejní galerie a antik, působí zde různé veřejné a kulturní společnosti (Mateřské centrum Krůček, středisko sociálních služeb Salvia, Občanské sdružení Čavoro, Klub seniorů, Místní televize Comvision), internetová kavárna, Universita třetího věku a další. Ve Svitavách je rovněž v provozu kino s digitální produkcí s kapacitou 240 míst, v letních měsících funguje letní kino v parku Jana Palacha. **Světově ojedinělou institucí je Muzeum esperanta**, které bylo slavnostně otevřeno v září 2008 v přízemních prostorách Ottendorferova domu, jako pobočka Městského muzea a galerie ve Svitavách a je výsledkem spolupráce s Českým esperantským svazem a svitavským Klubem přátel esperanta. Z kulturních akcí pořádaných pod širým nebem lze uvést jarní tituly Víkend zdraví, Masopust a Velikonoce ve Svitavách, Den rododendronů a Slunovrat na Českomoravském pomezí, nebo Festival taneční hudby „Rosnička“, TOP týden Svitavy, Svitavské letní slavnosti s poutí ke sv. Jiljí, Svatováclavský košť, Pohádkový les a další. Všechny tyto slavnosti jsou propagovány společně s podobnými akcemi v rámci okolních měst sdružených v Českomoravském pomezí. Ostatní obce si zajišťují kulturní program dle vlastní potřeby a využívají k tomu převážně ostatní kulturní zařízení (kulturní domy), která se nachází v každé obci. Městská knihovna ve Svitavách provozuje dalších 19 poboček v obcích v celé oblasti a zajišťuje tak pro občany možnost zapůjčení knih nebo hudby. Město Březová nad Svitavou ve své knihovně provozuje i nově vybavené turistické Informační centrum (vybavení z projektu podpořeného MAS Svitava).

Sportovní akce významnějšího charakteru se soustřeďují do sportovní haly Na Střelnici ve Svitavách (utkáni ve volejbalu, basketbalu, florbalu, fotbalu a mnoha dalších sportech), do krytého plaveckého bazénu, na v r. 2010 zmodernizovaný Svitavský stadion s fotbalovými hřišti, atletickými prostorami, umělou ledovou (zatím ještě nezastřešenou) plochou, bruslařským okruhem a dalšími sportovišti a atrakcemi, které jsou trvale veřejně přístupné. Zajímavostí je i to, že při kácení dožilých topolů byla v areálu stadionu ponechána dvou až



EVROPSKÁ UNIE
EVROPSKÝ FOND PRO REGIONÁLNÍ ROZVOJ
INVESTICE DO VAŠÍ BUDOUCNOSTI



MINISTERSTVO
PRO MÍSTNÍ
ROZVOJ ČR

třímetrová torza kmenů topolů, která byla postupně „nastojata“ řezbářsky upravena do výtvarných artefaktů v rámci každoročního Řezbářského memoriálu Aloise Petruse. Tradiční turnaj Qantocup v malé kopané má široký republikový ohlas i mezinárodní účast a protože jde o soutěž až se stopadesáti družstvy. Město Svitavy pro své vybavení a nevšední finanční podporu sportu získalo od Organizace ACES, která pracuje pod Evropskou unií, titul **Evropské město sportu 2015** (EuropeanTownof Sport 2015).

Městem zřízená organizace Sportes s.r.o., spravuje provoz sportovních zařízení v majetku města Svitavy – kromě sportovní haly Na Střelnici, je to krytý plavecký bazén, koupaliště, Svitavský stadion a donedávna chaty a dva lyžařské vleky v rekreační oblasti Čenkovice v Orlických horách. Ve Svitavách působí jediný poloprofesionální klub hrající nejvyšší národní ligu v basketbalu mužů pod názvem Tuří Svitavy. Tradice motokrosových závodů je v Březové nad Svitavou.

Tabulka 14 - Vybavenost obcí MAS kulturními a sportovními zařízeními

Území	Počet obcí	Knihovna	Kult. dům	Kino vč. letního	Koupaliště, bazén	Výletišťe	Dětské hřiště	Tělocvična	Sport. areál
Obce do 300 obyv.	10	5	6	0	0	7	9	0	0
Obce do 500 obyv.	7	6	6	0	0	5	10	4	4
Obce do 1000 obyv.	4	4	4	0	0	2	4	3	2
Obce do 2000 obyv.	5	5	5	0	1	4	14	4	5
Město Svitavy	1	1	2	2	3	5	28	9	4
Celkem MAS Svitava	27	21	23	2	4	23	65	20	15

Zdroj: Vlastní dotazníkové šetření 2014 (podrobně podle obcí v datové příloze Tab. P. 3)

V ostatních obcích se obvykle nacházejí menší či větší fotbalová hřiště, tenisové dvorce nebo tělocvičny, a pokud jsou u škol, slouží obvykle pro rekreační sportování široké veřejnosti. Značná část kulturních domů v obcích je však na pokraji provozuschopnosti nebo vyžadují stavebně-technické rekonstrukce. Opravy a investice do sportovních zařízení v obcích v minulém období dotačně podpořila i MAS Svitava (školní hřiště v Brněnci, šatny na hřišti v Radiměři, skatepark a dětský lanový park v Březové nad Svitavou, fotbalové hřiště ve Vendolí, několik dětských hřišť). Vedle údajů v tabulce jsou ve Svitavách a Vendolí muzea, ve 4 obcích/městech byla zřízena mateřská centra (Opatov, Opatovec a obě města), ve 20 místech jsou aktivní kostely či kaple a nově vznikla v Opatově (z dotace prostřednictvím MAS Svitava) a Kukli (podpora z ČEZ) centra volného času. K rozvoji společenského života v Mikroregionu Brněnec byla v rámci výzvy MAS Svitava podpořena výroba společného posezení umístěná v 9 obcích.

Způsoby komunikace a informování v obcích

Obce v regionu pro informovanost občanů využívají své úřední tabule nebo obecní rozhlas, podle průzkumu vydává 19 obcí pro občany tištěné zpravodaje. S měsíční periodicitou zpravodaje vydávají většinou všechny obce s počtem obyvatel vyšším než 500; obce s nižším počtem občanů vydávají tištěná periodika řidčeji, tedy jako občasníky.

2.1.3 Občanská vybavenost a služby

Školství

Vzhledem k tomu, že v území je 17 obcí s méně než 500 obyvateli, nejsou v některých obcích základní školy a žáci musejí dojíždět (z 16 obcí – v nich dojíždějí všechny děti a z dalších 4 obcí žáci druhého stupně) do sousedních větších obcí. Základních škol v obcích je celkem 16 (11 úplných a 5 neúplných). Základní školy úplné s 1. – 9. ročníkem jsou jen v Březové nad Svitavou, Brněnci, Hradci nad Svitavou, Opatově, Radiměři, Vítějevsi a v pěti školách ve Svitavách. U malotřídních základních škol jde o jednu jednotřídní, jednu dvoutřídní a tři školy trojtřídní. V některých případech si obce zachování škol chrání i za cenu dobrovolného nasazení vlastních rozpočtových prostředků, a to nejen ve formě příspěvků na provoz školy, ale někdy i peněžními dary rodičům za nástup jejich dětí do místní základní školy. V základních školách působí zatím nedostatečný počet asistentů pedagoga, a to 5 asistentů pro žáky se zdravotním postižením a jeden asistent pro žáka se sociálním znevýhodněním.

Mateřskou školu má 14 obcí (z 27) v malých obcích je často ředitelství školy společně s neúplnou základní školou. Více než jednu mateřskou školu mají v Brněnci (2 MŠ) a ve Svitavách (7, z toho jedna speciální). Kapacita mateřských škol je 1253 žáků, zapsáno je 1183 (školní rok 2012/2013). Nepatrné volné kapacity jsou jen ve venkovských mateřských školách, kdežto ve městech se projevuje spíše mírný nedostatek míst. Počet dětí v mateřských školách měl v posledních letech rostoucí tendenci, avšak podle průzkumu by měly počty žáků MŠ začít po roce 2014 opět klesat. Základní školy jsou všude s dostatečnou kapacitou. Mimo uvedené počty škol v obcích je základní škola a také mateřská škola při svitavské nemocnici. V regionu nejsou jesle, kde by rodiče mohli nechat své děti pod odborným dozorem. Některé mateřské školy začaly přijímat i dvouleté děti a z tohoto důvodu spolu s projednávaným zákonem o povinné předškolní docházce bude někde možné k umístování vytvářet dětské skupiny, a to buď přímo ve školách nebo jako dětské skupiny zřizované fyzickými osobami nebo vznikajícími právnickými osobami.

Střední školství je zastoupeno pouze ve Svitavách. Je to Gymnázium (čtyřleté i víceleté), Obchodní akademie, Střední zdravotnická škola a Střední odborné učiliště. Při Obchodní akademii funguje ještě Vyšší odborná škola ekonomická a při Gymnáziu Jazyková škola s právem státní jazykové zkoušky. Základní umělecká škola je ve Svitavách; má svou expozituru v Březové nad Svitavou. Ve Svitavách je významné Středisko volného času - Tramtáryje (dříve Dům dětí a mládeže), jehož zřizovatelem je město. V něm ve školním roce 2013-14 fungovalo 51 zájmových útvarů (kroužků) s 527 účastníky, z toho v oblasti estetiky 139, turistiky 114 a tělovýchovy 274 osob. SVČ organizuje prázdninové příměstské tábory, o hlavních prázdninách v Táborové základně ve Svatouchu a mnoho dalších příležitostných akcí (např. Karneval na ledě, Velikonoce ve Svitavách, Den dětí, Hry bez hranic, Dny otevřených dveří, Ježíškova pošta apod.).

Podle analýzy je školství v regionu označováno za stabilizované, většinou i prostorově vyhovující a co do výchovného zaměření příznivě hodnocené. Přes zlepšení stavu v posledním období, je potřebné doplňovat školy moderním technickým vybavením a budovy škol nejen udržovat, ale i působit k energeticky úspornějšímu provozu. Ve výchově a vzdělávání se obce chystají k tomu, aby využily Koncepti 2020 v rámci svých vlastních plánů, strategií a opatření ve prospěch mladé generace. Významné v tomto směru bude i připravované vypracování místních plánů vzdělávání (MAP), které bude jako žadatel o dotaci organizovat MAS Svitava pro území celého ORP Svitavy.

Diskutovaným problémem je dostupnost škol pro dojíždějící či docházející žáky do ZŠ v jiných obcích (celkem z 16 obcí), kteří využívají hromadnou dopravu, vzhledem k neustále se měnícím jízdám

řádům a rušení spojů, které jsou pro dopravu do škol klíčové. V dotazníkovém šetření bylo řešení dopravní dostupnosti jedním z nejčastěji udávaných problémů v oblasti školství.

Tabulka 15 - Vzdělávací instituce pro děti a mládež

Druh vzdělávací instituce	Počet škol
SŠ+SOU	4
VOŠ	1
ZŠ	16
Mateřské školy	21
ZUŠ	1

Zdroje: Vlastní šetření a projekt Meziobecní spolupráce SMO 2014.

Zajištění zdravotní péče

Zdravotní zařízení jsou zastoupena především ve městě Svitavy a v daleko menší míře v několika větších obcích. Ve Svitavách se nachází nemocnice, která jako důležitá součást života v oblasti zdravotnictví odolala sloučení se sousedními nemocnicemi či dalším nepříznivým změnám způsobeným nedostatkem financí ve zdravotnictví. Nemocnice nyní vystupuje jako součást krajem zřízené Nemocnice Pardubického kraje a.s. pod názvem Svitavská nemocnice, i když dalšími součástmi jsou Pardubická, Chrudimská, Litomyšlská a Ústeckoorlická nemocnice. Svitavská nemocnice je nestátní zdravotnické zařízení poskytující akutní lůžkovou i ambulantní zdravotní péči s odděleními: transfuzní stanice, hematologie, interna, dětské oddělení, chirurgie, ORL, urologie, porodnice, gynekologie, ARO, psychiatrie, LDN, lékárna, kardio, diabetologie, gastro, interní ambulance, densitometrie, praktický lékař, rehabilitace, plicní a kožní ambulance, radiologie, sonografie a pohotovostní služba.

Větší obce (Opatov, Radiměř, Brněnec a město Březová nad Svitavou) disponují pro své obyvatele lékařskými ordinacemi pro dospělé i děti a dorost, ale zdravotnická péče není dostatečně zajištěna v menších obcích. Z nich navíc je většinou špatná dopravní dostupnost zdravotnických zařízení v jiných obcích. Z hlediska efektivity však těžko nalézt nějaké východisko vedoucí ke zlepšení tohoto stavu.

Území MAS spadá pod výjezdové stanoviště zdravotnické záchranné služby při Svitavské nemocnici s nonstop provozem a dojezdové doby nečiní potíže.

Stálých ordinací praktického lékaře pro dospělé je v území celkem 15 (z toho v městě Svitavy 9 a dále v Hradci nad Svitavou, Březové nad Svitavou, Radiměři, Brněnci, Vítějevsi a Opatově) a jsou tedy rozmístěny v 7 obcích, tj. v 26 % obcí. Stálé ordinace pro děti a dorost a shodou okolností i stomatologické ordinace jsou v 6 sídlech, z toho ve Svitavách jsou 4 pro děti a dorost a 11 stomatologických a po jedné z každého oboru pak v Hradci nad Svitavou, Radiměři, Brněnci, Březové nad Svitavou a Opatově, tj. v 22 % obcích a za touto péčí musí pacienti dojíždět ze 78 % obcí. Víkendové stomatologické služby se v prostoru Svitavska a Moravskotřebovska řeší střídavou službou 24 zubních ambulancí, z nichž 13 je na území MAS (11 ve Svitavách, v Hradci nad Svitavou a Opatově). Gynekologické ordinace jsou v Brněnci a ve Svitavách (1+3). Další specialisté mají stálé ordinace pouze ve Svitavách. Lékáren je celkem 10, když po jedné jsou v Brněnci, Březové nad Svitavou a zbývajících osm ve Svitavách.

Současný stav zajištění zdravotní péče nevyhovuje 41 % obcí (žije v nich 16,5 % obyvatel). Tato nespokojenost vyplývá jednak z obtížné dopravní dostupnosti, ale také z potřeby rozmístit více ambulancí lékařů, zejména stomatologické a gynekologické, na venkově. Záporně se ke spokojenosti se zdravotnictvím

navíc vyjádřil i místostarosta města Svitavy, ale tuto odpověď máme vnímat spíše k vnějším podmínkám zdravotní péče, než k situaci uvnitř územní působnosti MAS Svitava.

Ve Svitavách vznikl Nadační fond Valentina OsvaldaOttendorfera, jehož posláním je shromažďování finančních prostředků nebo přímou věcnou pomoc pro zajištění rozvoje a kvality zdravotní péče, podpory subjektů působících v oblasti sociální, kulturní, sportovní a vzdělávací a v neposlední řadě pro individuální přímou podporu zdravotně postižených občanů nebo nadaných žáků.

Hlavními nedostatky v zajištění zdravotní péče jsou chybějící ordinace přímo v obcích (daná většinou malou velikostí obcí, v nichž se tedy provoz lékařské ordinace nevyplácí), hůře dostupná lékařská pohotovost, případně dlouhé čekací doby v ordinacích.

Sociální služby

V území MAS se rozvíjí komunitní plánování sociálních služeb jako otevřený a cyklický proces zjišťování potřeb a zdrojů. Z tohoto mapování nabídky služeb a potřeb uživatelů vyplynula koncepce dalšího rozvoje sociálních služeb v území.

Výkon sociální práce zajišťují na nejnižším článku v přenesené působnosti a v zákonem vymezeném okruhu činností obce a jejich úřady. Jde o činnost ve prospěch osob, které jsou v nepříznivé sociální situaci či ohroženy hmotnou nouzí a poskytování pomoci při řešení obtížných životních situací. Městský úřad Svitavy, jako úřad obce s rozšířenou působností, zajišťuje navíc sociálně právní ochranu dětí. Dávky státní sociální podpory, příspěvky na péči z důvodu dlouhodobě nepříznivého zdravotního stavu, dávky pro osoby se zdravotním postižením a podpory v nezaměstnanosti poskytuje a vyřizuje kontaktní pracoviště Úřadu práce ve Svitavách. Nemocenské a důchodové pojištění pro území působnosti MAS Svitava zajišťuje Okresní správa sociálního zabezpečení ve Svitavách.

Sociální služby jsou v území (tabulkový přehled viz v tab. P 19 v příloze) zajišťovány prostřednictvím krajsky registrovaných poskytovatelů, kteří splňují zákonem stanovené povinnosti a poskytují je převážně za částečnou nebo plnou úhradu nákladů. Co do formy, jsou členěny na služby pobytové, ambulantní a terénní. Významné jsou i složky sociálního poradenství, osobní asistence a služby sociální prevence.

Podle katalogu sociálních a souvisejících služeb¹ jsou v území 4 azylové domy (Svitavy a Koclířov), pobytové domy jiného typu (Seniorcentrum města Svitavy s.r.o. – nově vzniklý domov pro seniory (31 lůžek) a domov se zvláštním režimem (8 lůžek) a s provozováním ambulantních a pečovatelských služeb, Domov na rozcestí Svitavy – pobytové služby osobám se sníženou soběstačností z důvodu zdravotního postižení, chráněné bydlení, odlehčovací služba (celkem kolem 120 umístěných klientů), Charita Svitavy – denní služba Světlanka), několik terénních zařízení s pečovatelskou službou (Dům pečovatelské služby pro seniory Březová nad Svitavou, Seniorcentrum města Svitavy s.r.o., Charita Svitavy), ambulantní služba krizové pomoci Centrum J.J.Pestalozziho ve Svitavách, dvě nízkoprahová zařízení pro děti Občanského sdružení Bonanza (Vendolí a Svitavy) a aktivizační služba téhož sdružení s názvem Drž se na uzdě ve Vendolí. Dále Poradna pro rodinu ve Svitavách a Poradna pro občanství, občanská a lidská práva ve Svitavách. V území jsou též k dispozici tzv. související služby mimo rozsah zákona o sociálních službách, které nabízejí pomoc rodinám s dětmi a výchovně vzdělávací akce (Asociace rodičů a přátel zdravotně postižených dětí v ČR, o.s., Klub Pohoda Svitavy, Děti patří domů o.s. Hradec nad Svitavou, Mateřské a

¹ Katalog sociálních služeb a pomoci v Pardubickém kraji – Svitavsko, Pardubický kraj 2012.

rodinné centrum Krůček Svitavy), osobám se zdravotním postižením nebo s chronickým duševním onemocněním (Seniorcentrum města Svitavy s.r.o., KLUS Svitavy, Charita Svitavy – centrum denních služeb Světlanka Svitavy (+ terénní služby v obcích Brněnec, Březová nad Svitavou, Hradec nad Svitavou, Javorník, Kamenná Horka, Koclířov, Opatov, Opatovec, Pohledy, Radiměř, Rudná, Sklené, Svitavy, Vendolí a Želivsko), Domov na rozcestí Svitavy, středisko sociálních služeb Salvia, z.ú. Svitavy, tlumočnické služby Svazu neslyšících a nedoslýchavých ZO Svitavy). Ve Svitavách je zřízen Klub seniorů jako součást Střediska kulturních služeb města v areálu Fabrika. Zapůjčování pomůcek pro zdravotně postižené poskytuje Sdružení zdravotně postižených ve Svitavách, Klub Pohoda ARPZPD ČR Svitavy, Krajská organizace Národního institutu pro integraci osob s omezenou schopností pohybu a orientace ČR ve Svitavách. K rozšíření terénních sociálních služeb v zájmu romských obyvatel se město Svitavy zapojilo do krajského projektu „Podpora integrace příslušníků sociálně vyloučených romských lokalit v Pardubickém kraji“. Z dalších projektů Pardubického kraje v sociální oblasti lze zmínit zapojení Domova na rozcestí Svitavy do projektu k řešení netradiční transformace pobytových služeb.

Město Svitavy má projektově i stavebně technicky připraven sociální projekt "Šance", který bude řešit vznik nových služeb a transformaci stávajících (nizkoprahové denní centrum, noclehárnu, azylový dům i pro ženy bez dětí a na ně navazující podporované sociální bydlení) se zapojením sociálně znevýhodněných osob do pracovního procesu, ať již prostřednictvím nástrojů APZ nebo sociálního podnikání. Tento projekt bude možné realizovat případně i po částech v závislosti na získání dotační podpory. Záměrem města Svitavy je rozšířit kapacitu Seniorcentra s.r.o., poskytujícího péči osobám, které z důvodu věku, onemocnění nebo zdravotního postižení potřebují značnou nebo úplnou pomoc. V záležitosti rozšíření těchto kapacit došlo koncem roku 2015 k významné dohodě města Svitavy s Pardubickým krajem. Kraj v deinstitucionalizaci postupně uvolní prostory současného Domu na rozcestí a umožní tak městu rozšíření lůžkových kapacit pro Seniorcentrum. Pro Domov na rozcestí se pak připravuje výstavba nových dvou budov ve Svitavách, kam soustředí podporu a pomoc poskytovanou osobám s mentálním postižením.

Mezi oblíbené a kapacitně významné v regionu patří služby poskytované Střediskem sociálních služeb Salvia, z.ú. Jsou poskytovány osobám se zdravotním postižením ve věku od 1 roku a seniorům a využívá je více jak 120 osob. Salvia zajišťuje pro občany i objednávkovou dopravní službu. Pečovatelská služba města Svitavy se stará o více jak 200 osob a katolická Charita Svitavy má prostory pro péči o zhruba 70 osob. V centru denních služeb Charity – Světlanka se poskytují služby osobám se sníženou soběstačností z důvodu chronického onemocnění, zdravotního postižení nebo věku s kapacitami kolem 40 osob. V území působnosti MAS v domech s pečovatelskou službou (v Březové nad Svitavou, Hradci nad Svitavou, Koclířově a ve Svitavách) je k dispozici kapacita ubytování kolem 180 osob, která vcelku dostačuje potřebám území. Tomu napomáhají také azylové domy (Koclířov a Svitavy) s možností přechodně ubytovat dalších až 20 dospělých s dětmi a Dětské centrum (zařízení pro děti vyžadující okamžitou pomoc) ve Svitavách s kapacitou kolem 40 dětí. Domov na rozcestí má možnost poskytovat přímo v ústavu pobytové služby až 55 zdravotně postiženým osobám a chráněné bydlení dalším 50 osobám. Seniorcentrum města Svitavy má kapacitu 31 lůžek pro seniory a dalších 8 lůžek pro osoby se zvláštním režimem. Nizkoprahová zařízení pro děti a mládež jsou ve Vendolí (Občanské sdružení Bonanza) a ve Svitavách. Občanské sdružení Náš domov Koclířov zajišťuje kontaktní aktivizační služby pro matky s dětmi, těhotné ženy a rodiče s dětmi. Ve dvou objektech provozuje jednak azylový dům a jednak ubytování ve 3 bytech s kapacitou 14 osob. Sociální byty eviduje 6 měst a obcí (Březová nad Svitavou, Hradec nad Svitavou, Koclířov, Opatov, Svitavy a Vendolí) v počtu 218 bytů, z toho „penzion“ ve Svitavách má 119 bytů.

Mimo registrované sociální služby jsou na Svitavsku i další související aktivity. Například sociálně aktivizační služby pro seniory (Klub seniorů, Svaz postižených civilizačními chorobami) a sociálně aktivizační služby pro rodiny s dětmi (Klub "Pohoda", Společnost pro podporu lidí s mentálním postižením, Mateřské centrum Krůček), občanské sdružení Děti patří domů (propagace náhradní rodinné péče), Dětské centrum Svitavy (komplexní léčebná, preventivní a ošetrovatelská péče pro děti, které vyžadují okamžitou pomoc, tj. jejichž rodiče se ocitli v nepříznivé životní situaci, působí také jako resocializační centrum pro matky s dětmi s možností realizace utajeného porodu a poskytuje odlehčovací péči pro rodiny s dětmi se sociálně-zdravotními problémy). Mateřské centrum Krůček je výrazným "hráčem" v oblasti prorodinné práce. Mimo sociálně aktivizačních a vzdělávacích služeb poskytuje služby poradenské (právní poradenství v oblasti dluhů, hlídací centrum, psychologická poradna, aktivizační činnosti s matkami v azylovém domě, kojeneckém ústavu a resocializačních bytech), je také zapojeno do projektu Flexi, který umožňuje práci na zkrácený úvazek a napomáhá sladění práce s rodinou. Dobrovolnickou činnost organizuje a využívá Svitavská nemocnice, Charita Svitavy, Mateřské centrum Krůček, Bonanza Vendolí a Sociální služby města Svitavy.

Sociální služby v regionu jsou funkční a v porovnání s republikovou úrovní je lze hodnotit velmi příznivě. Samotnou pečovatelskou službu jsou stávající subjekty schopny zajistit v celém regionu, pouze v jižní části jsou překážkou související dopravní náklady. V průběhu dalších let bude třeba dále prohlubovat kvalitu směrem v péči o zdravotně postižené osoby a o seniory, a to i v jednotlivých obcích.

Přes kladné hodnocení služeb sociálního charakteru je třeba čelit vývoji, kdy mladí lidé mají tendenci odcházet z venkova za prací do větších měst. V obcích pak zůstávají starší, často nemohoucí občané, kteří nakonec jsou nuceni hledat umístění v domovech pro seniory. Řešením by mohly být rekonstrukce pro sociální bydlení, např. z bývalých zemědělských objektů, kde by obyvatelé z řad sociálně vyloučených nebo sociálním vyloučením ohrožených skupin platili přijatelný nájem, eventuálně by mohli případně využívat pečovatelskou službu a zůstávali přitom ve svém dřívějším přirozeném prostředí. Představitelé obcí by vesměs uvítali taková zařízení ve své obci. Limitujícím problémem však dosud byl nedostatek dotačních prostředků k takovým účelům. Pokud jde o pečovatelskou službu, předpokládají rekonstrukci domu s pečovatelskou službou v Březové nad Svitavou. Shora popsané sociální služby by většinou byly požadovány i z dalších menších sídel, ale překážkou je často dopravní dostupnost, ale pro seniory často i ceny požadované za tyto služby.

Komerční služby

Za základní vybavenost venkovských obcí je třeba považovat především prodejnu potravin nebo spíše smíšeného zboží a typickou hospodu. Ne všechny obce tuto vybavenost mají. Ve třech obcích chybí prodejna potravin a rovněž ve čtyřech chybí typická česká hospoda (započtena i obec Javorník, viz Tab. P. 4 v datové příloze). Tato skutečnost, na rozdíl od zbývajících, nepřekvapuje u obou obcí s méně jak 75 obyvateli (Kukle a Želivsko).

Z řemeslných profesí se na území nacházejí především stavební řemesla celkem (260 provozoven), instalatéři a topenáři (41 provozoven ve 12 různých obcích) a stolaři a truhláři (75 provozoven v 11 obcích) a zámečníci či kováři (33 provozoven v 9 obcích). S výjimkou provozoven ve Svitavách, se jedná spíše o živnostníky s malým či žádným počtem zaměstnanců.

U osobních služeb se nejčastěji vyskytují kadeřnictví a kosmetika (34 provozoven ve 12 různých obcích) a pokud jde o opravy, převážně opravy motorových vozidel (52 provozoven v 16 obcích).



EVROPSKÁ UNIE
EVROPSKÝ FOND PRO REGIONÁLNÍ ROZVOJ
INVESTICE DO VAŠÍ BUDOUCNOSTI



MINISTERSTVO
PRO MÍSTNÍ
ROZVOJ ČR

Poštovní úřady se nacházejí v 10 větších obcích a jsou rozmístěny celkem vhodně, v blízké vzdálenosti od obcí, kde pošty nemají.

Podrobněji jsou provozovny služeb zachyceny v Tab. P. 4 v datové příloze v řazení podle obcí. Je patrné, že ve všech službách dominuje město Svitavy, jako přirozené střediskové sídlo, kam obyvatelé ostatních obcí k uspokojování svých potřeb, nemají-li je ve své či sousední obci, musejí převážně dojíždět. Z tohoto aspektu je tedy základní vybavenost obcí MAS zajištěna poměrně kvalitně.

Celkově starostové považují nabídku služeb za dostačující v 17 případech, tedy 63 % obcí MAS. Starostové přitom objektivně hodnotili situace ve svých obcích i ekonomicky, tedy, zda by se ta která služba svému provozovateli vyplácela a zda pro ni mají prostorové umístění. Z tohoto hlediska také zvažovali potřebu služeb v obci chybějících. Tento údaj je možné vyčíst z Tab. P. 3 Vybavenost komerčními službami v obcích v datové příloze.

Bydlení

V obcích MAS převažují rodinné domy – podle údajů ze SLDB 2011 je 90,2 % domů rodinných. Bytové domy se vyskytují prakticky jen ve Svitavách a v kategorii sídel nad 1000 obyvatel. Ke dni sčítání lidu, domů a bytů (dále jen SLDB) v roce 2011 bylo v území celkem 7478 domů, z nichž bylo 6299 (84,2 %) obydlených (Tab. P. 5 v datové příloze). Domovní fond na území MAS Svitava (dle SLDB v r. 2011). Trvale obydleno není 15,8 % domů, dosti značný podíl z nich jsou domy využívané k rekreaci (646 domů, tj. 55 %). Nejvyšší podíl neobydlených domů je v obcích Želivsko (62 %!), Študlov (41 %), Pohledy (39 %), Chrastavec (38 %) a Vítějeves (36 %). Naopak do 10 % neobydlených domů má Opatovec, Opatov a Svitavy. Všechny domy obydlené jsou v obci Kukle. Na vysoký podíl neobydlených domů mají vliv domy užívané k rekreaci. Více jak 30 % domů užívaných k rekreaci z celkového počtu domů bylo sečteno v Želivsku (50 %), Študlově (36 %), Pohledech, Chrastavci a Rudné. Nezpůsobilých domů k bydlení bylo sečteno 11,7 %. Průměrné stáří domů činí u rodinných 55,7 let a u bytových domů 44,1 let. Průměrné stáří domovního fondu je nejvyšší v rámci kraje (54,8 let). Přispělo k tomu u rodinných domů zaostávání rekonstrukce a u bytových domů nižší bytová výstavba oproti průměru v kraji.

Tabulka 16 - Domovní a bytový fond v MAS

Území	Počet domů	Podíl neobydlených domů	Podíl neobydlených domů sloužících k rekreaci	Počet bytů celkem	Počet bytů v majetku obcí
MAS Svitava	7 478	15,7	55	11 825	998
k porovnání:					
Okres Svitavy	29 335	19,5	57,2	47 289	–
Pardubický kraj	128 618	18,4	54,3	233 798	–
ČR	2 158 119	16,5	47,3	4 756 572	–

Zdroje: SLDB 2011 a vlastní průzkum v obcích

V mnoha obcích probíhá bytová výstavba. Podle výsledků sčítání (SLBD) bylo v území ke dni sčítání v roce 2011 celkem 11825 obydlených bytů. Oproti sčítání v roce 2001 došlo k mírnému nárůstu obydlených bytů, a to o 750. V tomto období bylo výstavbou a rekonstrukcemi dokončeno celkem 831 (včetně let 2012 a 2013 dokončeno 892, viz Tab. P. 5 v datové příloze) bytů. Největší stavební aktivita

probíhala ve městě Svitavy, kde přibýlo 356 bytů, což je přírůstek 5,7 %. Relativně však největší přírůstek, a to 35 %, zaznamenalo město Březová nad Svitavou (+163 bytů), další přírůstky byly zaznamenány v obcích Javorník, Koclířov, Opatov, Opatovec a Vendolí. V procentním vyjádření však byl nejvyšší přírůstek bytů v Kukli, kde absolutně přibýlo 6 bytů, ale v tak malé obci to znamenalo přírůstek 40 %. K největšímu úbytku počtu obydlených bytů mezi lety 2001 a 2012 došlo v absolutních číslech ve Študlově, Želivsku a Lavičném. Zcela bez přírůstku nových bytů v bytových domech byly obce Dětrichov, Lavičné a Sklené. Relativně, vzhledem k velikosti obce, je úbytek (6 bytů) v Želivsku kritický zejména proto, že se tato obec s pouhými 33 obyvateli tak stala vůbec nejmenší obcí nejen v regionu působnosti MAS Svitava, ale i v okrese Svitavy a Pardubickém kraji.

Nejpočetnější skupinou trvale obydlených bytů jsou byty v rodinných domech. Z tohoto pravidla se vymykají pouze Svitavy (37%), kde nejvyšší počet je tvořen byty v bytových domech (62%). Nejvíce velkých bytových domů mají Svitavy, kde na většině panelových domů v družstevním vlastnictví, tak ve vlastnictví města bylo provedeno zateplení a v sídlištích je postupně prováděna sídelní regenerace a revitalizace, která bude pokračovat i v současném programovém období.

Obce a města mají ve vlastnictví 998 bytů. Podle průzkumu z června 2014 měly obce 25 nepronajatých bytů, ale 328 žádostí o byt. Úroveň vybavenosti bytů průběžně roste a podle vyjádření občanů je většina obyvatel s úrovní bydlení spokojena (tabulka vybavenosti bytů v datové příloze Tab. P 6). Pozornost by města i obce měly věnovat výstavbě nebo rekonstrukcím bytů pro sociální bydlení.

Zájem o bydlení v obci zaznamenává 17 starostů obcí (z 27 dotázaných). Starostové v dotazníku uvedli, že v součtu evidují 43 žadatelů o stavbu rodinného domu v obci. Volné pozemky pro výstavbu jsou přítom k dispozici ve 20 obcích (níže viz tabulka porovnání poptávky a nabídky pozemků v obcích).

Tabulka 17 - Soulad poptávky po bydlení v obci a nabídky pozemků v obcích MAS v roce 2014

		Zájemci o bydlení v obci		
		ANO		NE
Nabídka pozemků obce pro výstavbu	ANO	Banín	Mikuleč	Bělá nad Svitavou
		Brněnec	Opatov	Bohuňov
		Březová nad Svitavou	Opatovec	Chrastavec
		Dětrichov	Pohledy	Kukle
		Hradec nad Svitavou	Radiměř	Lavičné
		Javorník	Svitavy	Rozhraní
		Kamenná Horka	Vendolí	Rudná
		Karle	Vítějeves	Sklené
		Koclířov		Študlov
			Želivsko	
	NE	Banín	Opatovec	Bělá nad Svitavou
		Brněnec	Pohledy	Bohuňov
		Březová nad Svitavou	Radiměř	Hradec nad Svitavou
		Dětrichov	Rozhraní	Koclířov
		Chrastavec	Rudná	Kukle
		Javorník	Svitavy	Lavičné
Kamenná Horka		Študlov	Sklené	
Karle	Vendolí			

		Mikuleč	Vítějeves	
		Opatov	Želivsko	

Zdroj: Vlastní dotazníkové šetření v obcích

2.1.4 Technická infrastruktura

Celková vybavenost technickou infrastrukturou (Tab. P. 9 v datové příloze), s výjimkou odkanalizování, je v území poměrně dobrá, i když stoprocentní napojení bytového fondu na technickou infrastrukturu v řadě obcí nelze zajistit z důvodu odlehlosti malých osad či samot a vzdálenosti dostupné základní sítě.

Podle údajů ze Sčítání 2011 je v území MAS Svitava z obydlených domů (6299):

- připojeno na kanalizační síť 2643, tj. 42,0 %,
- připojeno na vodovod 5912, tj. 93,9 %,
- má plynovou přípojku 3904, tj. 62,0 %,
- má ústřední vytápění 4814, tj. 76,4 %.

Dešťová a splašková kanalizace

Tabulka 18 - Stav odkanalizování a čištění odpadních vod v obcích – stav říjen 2015

Název obce	Kanalizace	Čištění odp. vod	Název obce	Kanalizace	Čištění odp. vod
Banín	ano	ČOV v obci	Mikuleč	není	Voda není čištěna
Bělá nad Svitavou	není	Septiky a domovní ČOV	Opatov	není	Septiky a domovní ČOV
Bohuňov	ano	Septiky a domovní ČOV	Opatovec	není	Septiky a domovní ČOV
Brněnec	ano	ČOV v obci	Pohledy	není	Voda není čištěna
Březová nad	ano	ČOV v obci	Radiměř	není	ČOV v jiné obci
Dětrichov	není	Septiky a domovní ČOV	Rozhraní	není	Septiky a domovní ČOV
Hradec nad Svitavou	ano	ČOV v obci	Rudná	není	Septiky a domovní ČOV
Chrastavec	není	Septiky a domovní ČOV	Sklené	není	Voda není čištěna
Javorník	není	ČOV v jiné obci	Svitavy	ano	ČOV v jiné obci
Kamenná Horka	není	Septiky a domovní ČOV	Študlov	není	Septiky a domovní ČOV
Karle	není	Septiky a domovní ČOV	Vendolí	ano	ČOV v obci
Koclířov	není	Septiky a domovní ČOV	Vítějeves	ano	ČOV v obci
Kukle	není	Voda není čištěna	Želivsko	není	Septiky a domovní ČOV
Lavičné	ano	Septiky a domovní ČOV			

Zdroj: ÚAP ORP Svitavy 2013; doplnění vlastním dotazníkovým šetřením 2015

Kanalizační síť dešťová ve většině malých obcí není vybudována buď vůbec, nebo pouze umožňuje odvádění dešťové vody do některé z místních vodotečí. Tyto místní kanalizace jsou navíc převážně (až na

Banín a Bohuňov) ve velmi špatném technickém stavu. Odkanalizování individuálních objektů je obvykle řešeno jímkami na vyvážení, velká část dokonce provozem septiků s přepadem do dešťové kanalizace, či vodoteče. Jejich další provoz není v souladu se stávající legislativou a je tedy nutná úprava kanalizačního systému. U větších obcí je situace příznivější. Povinnost mít odpovídající kanalizační systém zakončený ČOV mají pouze Svitavy; ostatní sídla mají totiž méně než 2000 ekvivalentních obyvatel. Město Svitavy, Březová nad Svitavou a obce Brněnec, Radiměř, Vendolí a Banín, mají k dispozici kanalizaci zakončenou čistírnou odpadních vod (ČOV). V případě Svitav je kapacitní ČOV vybudována v obci Hradec nad Svitavou a tato obec do ní byla také odkanalizována; v roce 2014 byla navíc připojena i Radiměř. V krátké době (vydáno územní rozhodnutí) bude připojena i Kamenná Horka a po dokončení rekonstrukce bude mít ČOV v Hradci nad Svitavou kapacitu i pro připravované odkanalizování obce Javorník. Obec Koclířov měla na kanalizaci přislíbenou dotaci od MŽP. Čistírna odpadních vod v Brněnci je schopna vyčistit odpadní vodu z obcí Lavičné, Bělé nad Svitavou a Pohledů. Perspektivně se předpokládá vybudování společné ČOV pro obce Bohuňov a Vítějeves. Z větších obcí nad 500 obyvatel tak není vyjasněné budování kanalizace v Opatově a Opatovci. Ve většině dalších malých obcí a v obcích s rozptýlenou zástavbou se, až na výjimky, uvažuje s vybudováním splaškové kanalizace zakončené malou čistírnou odpadních vod a v případě odlehklých objektů, kde by vedení kanalizačního řadu nebylo ekonomické, se doporučuje budovat domovní čistírny odpadových vod.

Plynofikace

Území MAS je dostatečně protkáno trasami plynovodů, což umožnilo poměrně vysokou plynofikaci jednotlivých obcí. V současnosti je plynofikováno 18 obcí, tj. dvě třetiny obcí a v nich více jak 70 % celkového počtu bytů. Postupná plynofikace dalších obcí může probíhat podle zájmu a finančních možností obcí a dostupnosti napojení do systému rozvodu zemního plynu. Plynofikace obcí je realizovaná nízkotlakým a středotlakým plynovodem, a to buď přes vysokotlakou regulační stanici plynu, nebo v návaznosti na již vybudovaný středotlaký systém sousedící obce. Jednotliví odběratelé jsou pak napojeni přes regulátory plynu.

Vodovody

Ve všech obcích je k dispozici veřejný vodovod s výjimkou osady Horákova Lhota (obec Želivsko). Ve všech obcích mají občané k dispozici veřejný vodovod, jen malá část obyvatel je odkázána na individuální zásobování ze studní. Kvalita vyrobené vody odpovídá požadavkům na pitnou vodu. Ve většině případů zjištění překročení limitů ukazatelů, se jedná o dusičnany, železo, mangan a radon, v ojedinělých případech o chloridy a sírany. Problémem je technický stav vodovodních sítí, které byly vybudovány v polovině minulého století a jsou již za hranici své životnosti. V území se nacházejí vodní zdroje pro zásobování Brna pitnou vodou tzv. Březovským přívaděčem. Hlavním provozovatelem vodovodů v území ORP je VHOS Moravská Třebová, a.s. a Vodárenská Svitavy s.r.o. V území jsou tři skupinové vodovody, a to: SV Svitavy, SV Bělá nad Svitavou a SV Brněnec, ostatní obce mají samostatné vodovodní sítě; u některých je plánováno vzájemné propojení do společného skupinového vodovodu.

Energetická síť, obnovitelné zdroje energie

Území MAS je plně zásobované zvenčí přes rozvodnu 110/22 kV umístěné východně od Svitav a napojené vedením vvn 110 kV. Systém vedení vn 22 kV distribuuje elektrickou energii na jednotlivé trafostanice. V zastavěném území města Svitavy je rozvod elektřiny postupně realizován podzemním kabelovým vedením. Postupně dochází k okruhování a zdvojování sítí, takže netvoří bariéru rozvoji podnikání. Jen obce Opatovec a Vítějeves uvádějí určité nedostatky v elektrizační síti.

Na území ORP stojí 6 větrných elektráren – 3 ks v obci Karle a 3 ks v obci Pohledy. V posledních letech vzniklo několik fotovoltaických elektráren (Banín, Bělá nad Svitavou, Brněnec, Koclířov, Pohledy, Svitavy) s celkovým instalovaným výkonem přes 14 MW. Charakter regionu poskytuje poměrně příznivé podmínky pro rozvoj pěstování biomasy, jakožto energetického zdroje, či jejího získávání formou zpracování odpadů ze zemědělské výroby.

Pro vytápění je v regionu využíván hlavně zemní plyn a v omezené míře pevná paliva, elektrická energie nebo topné oleje. Novinkou posledních let je získávání tepla přes alternativní zdroje energie – solární panely, tepelná čerpadla, topení biomasou (dřevo, pelety).

Telefonní a internetové sítě

Dostupnost mobilního telefonního signálu je v některých lokalitách vzhledem k členitému terénu problematická (Javorník, Rozhraní, Rudná a Vítějeves). Zcela nebo téměř bez signálu od kteréhokoliv operátora jsou obce Dětrichov, Chrastavec, Lavičné a Študlov. Podobná situace je i s přístupem k internetu a v odlehlých územích – zatím ne celoplošně – se řeší bezdrátovým způsobem. Pouze starosta obce Rudná k internetovému připojení odpovídá záporně. Obecní rozhlas mají k dispozici ve 24 z 27 obcí a v 7 obcích mají zaveden systém zpráv do mobilů. Ve Svitavách je v telekomunikačním provozu situace příznivější, když ve městě je vybudována metropolitní optická kabelová síť s připojením všech subjektů zřízených městem a některých dalších institucí, a s nepřetržitě fungujícím vysíláním městské televize prostřednictvím soukromého subjektu. Obě města a většina obcí vydávají tištěné zpravodaje převážně s měsíční periodicitou.

Brownfields – havarijní stavy objektů

Při zpracování havarijních objektů bylo nejprve vycházeno ze seznamu lokalit v okrese Svitavy zveřejněných na stránkách Pardubického kraje (<http://www.pardubickykraj.cz/brownfields>). Údaje tam uvedené se však ukázaly jako neaktuální. Proto byl proveden vlastní průzkum prostřednictvím starostů obcí a konzultacemi u stavebních úřadů (MěÚ Svitavy a MěÚ Březová nad Svitavou).

Objekty v území, které lze považovat za závažně havarijní, tzv. brownfields, jsou v obcích Banín, Březová nad Svitavou a Brněnec. V Baníně jde o vyhořený objekt bývalého zemědělského družstva v severní části obce. V Březové nad Svitavou o objekty hospodářských skladů v areálu nádraží ČD. V Brněnci pak o objekty bývalé továrny Vítka, které jsou převážně zbořeny, ale plocha je nevyklizena, navíc se zjištěnými nebezpečnými látkami; vyřešení dlouhodobě vázne na nevyjasněných vlastnických poměrech. Orgány územního plánování navíc evidují závadné objekty v areálech zemědělských družstev v Baníně, Bělé nad Svitavou a Vítějvsi. Několik obcí má také evidovány výrazně chátrající neobydlené objekty.

Odpadové hospodářství

Na likvidaci odpadů se v území ORP Svitavy podílejí čtyři svozové společnosti. Firma LIKO SVITAVY a. s. zajišťuje svoz odpadu z 20 obcí (z celkem 28 obcí), tj. 74 %, firma SITA CZ, a. s. sváží odpady ze 4 obcí (15 %), Technické služby Letovice ze 3 obcí (11 %) a v obci Opatov se svozem odpadu zabývají Technické služby Opatov, s. r. o. Komunální odpad vznikající v území je – s výjimkou jižních okrajových území – pravidelně svážen na překladiště ve Svitavách a odtud odvážen na skládku komunálních odpadů Třebovice, která je provozována firmou Eko-Bi s.r.o. Česká Třebová vzdálená od překladiště kolem 20 km. Na území obce Kamenná Horka je vymezena plocha pro umístění zbytkové frakce tuhého domovního odpadu. Průmyslové podniky si likvidaci svého odpadu zajišťují u oprávněných osob smluvně. Vlivem překládání a odvozní vzdálenosti, je průměrný náklad za svoz odpadu je v území MAS Svitava 2500,- Kč za tunu.

Poplatek občana za komunální odpad se pohybuje v rozmezí od 300,- do 600,- Kč ročně; v průměru je to 482,- Kč. Obce – s výjimkou čtyř, v nichž občan hradí náklady v plné výši – doplácí (snižují poplatek) v našem území průměrně 115,- Kč na občana (Svitavy v r. 2015: roční poplatek občana 570 Kč, avšak skutečné rozpočtované náklady rozpočítané na občana města činí 737 Kč).

Tabulka 19 - Celková produkce odpadů na území ORP Svitavy (produkce KO a produkce směsného komunálního odpadu (dále jen SKO) za období 2008-2012

Produkce odpadů [v tunách]	2008	2009	2010	2011	2012
Celková produkce odpadů	49 509,83	48 130,28	62 454,74	54 500,22	45 752,39
Celková produkce KO	22 953,38	18 526,44	18 734,32	19 613,69	24 714,13
Celková produkce SKO	8 884,85	7 804,66	6 748,87	6 904,49	7 490,14

Zdroj: Projekt Meziobecní spolupráce, Opatov 2014

Celková produkce odpadů v analyzovaných letech značně kolísá, nejvyšší je v roce 2010, pak dochází k poklesu a v roce 2012 je celková produkce odpadů nižší než v roce 2008. Měrná produkce komunálního odpadu (KO) na obyvatele kolísá, ale v r. 2012 je z celého sledovaného období nejvyšší. Měrná produkce směsného komunálního odpadu (SKO) má do r. 2011 klesající tendenci, nejvyšší byla na začátku sledovaného období v roce 2008. Lze konstatovat, že cíl snižovat měrnou produkci odpadů, se naplňuje pouze u produkce SKO, nikoliv u produkce veškerého KO; tam je trend opačný. Třídění odpadů v obcích organizují téměř všude. Podle dotazníkového zjišťování odpad netřídí jen občané Rozhraní, Rudné a Želivska. Podíl vytríděných odpadů v roce 2014 již přesáhl 30 % hranici a trvale se postupně zvyšuje.

V letech 2005–2007 v rámci projektu, který zajišťoval Mikroregion Svitavsko, bylo postaveno 17 sběrných dvorů, z toho však v území MAS Svitava pouze čtyři. Momentálně jsou sběrné dvory provozovány v pěti obcích (Brněnec, Březová nad Svitavou, Svitavy, Vendolí a Vítějeves). Těchto pět obcí má v součtu 21,5 tis. obyvatel, tj. 69 % a jejich dvory disponují vyšší kapacitou pro možnost využití i pro sousedící sídla, přesto nelze říci, že by pokrytí území bylo rovnoměrné. Největší sběrný dvůr se na území našeho ORP nachází ve Svitavách, jeho kapacita umožňuje uložení odpadů cca 20 tis. obyvatel, tedy s kapacitní rezervou i pro malé okolní obce. Sběrný dvůr ve Vendolí je vzdáleností příhodný např. i pro obyvatele Hradce nad Svitavou, sběrný dvůr v obci Vítějeves je v dosahu Bělé nad Svitavou a Bohuňova, sběrný dvůr v Brněnci může sloužit i Moravské Chrastové, Študlovu, Chrastavci. Ideální by bylo, kdyby dvůr na svém území měla každá obec. Dojezdová vzdálenost je pro občany demotivující, stejně tak poplatek pro obyvatele jiných obcí,

než ve kterých je sběrný dvůr provozován. Dojezdová vzdálenost, finanční zátěž a nedostatečná osvěta mohou být důvodem vzniku černých skládek. Obce, které sběrný dvůr nemají, řeší zatím situaci mobilním sběrem tj. přistavením kontejneru několikrát ročně a svozem nebezpečného odpadu většinou 2x ročně.

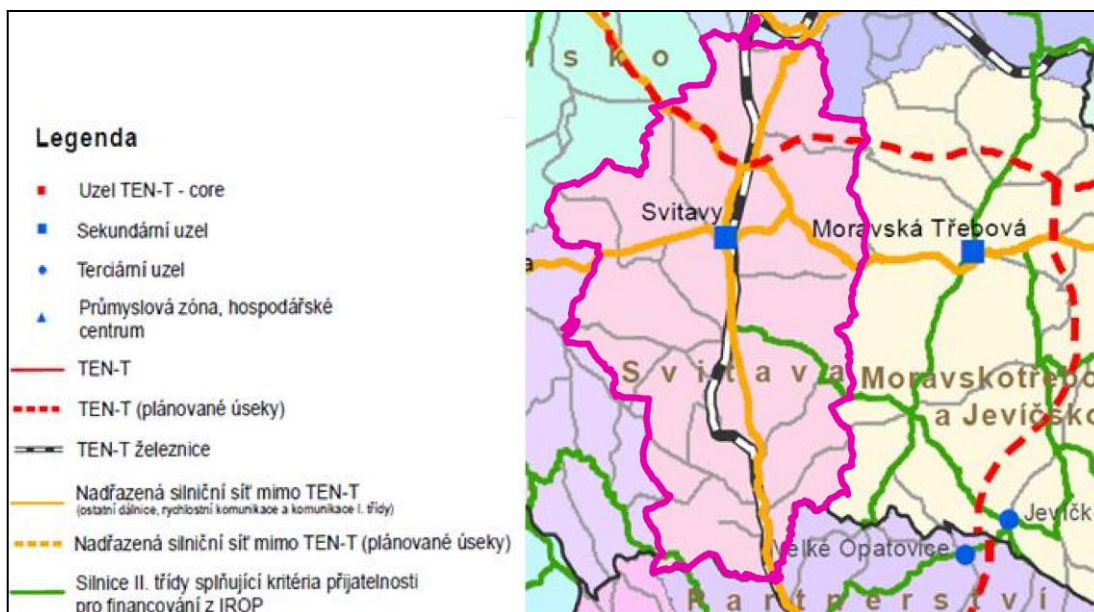
Pro nakládání s biologicky rozložitelným odpadem (BRO), včetně odpadu z domácností, jsou v obcích lepší podmínky než ve městě. Pro obce i domácnosti je řešením, co se týká zeleně, buď mulčování, nebo kompostování, případně extenzivní chov hospodářských zvířat. Ke zlepšení situace by měly přispět kompostárny. V roce 2012 byla uvedena do provozu kompostárna ve Vendolí, v roce 2014 v Koclířově a ve zkušebním provozu je kompostárna ve Svitavách. Ve fázi projektové přípravy je kompostárna v Opatovci a další připravuje obec Radiměř. Nedostatkem však zůstává dostupnost – vzdálenost od ostatních obcí by zpracování BRO neúměrně prodražila, nehledě na zpoplatnění této služby (po uplynutí doby udržitelnosti dotovaného projektu). Celkově bude třeba hledat, jak v území co nejvhodněji vyřešit technologické třídění a zpracování odpadů včetně jejich konečné likvidace.

Finanční rizika odpadového hospodářství obcí vyplývající z nedostatku financí lze snížit zvýšením úrovně třídění a jednáním o ceně za uložení odpadu na skládce (nejvýznamnější riziko), využitím dotačních fondů a včasným řešením problémů s neplátcí. Nejvýznamnějším organizačním rizikem je nedostatečná síť sběrných dvorů, která je řešitelná v rámci meziobecní spolupráce. Systém svozu, stejně jako přístup obcí ke spolupráci, se jako významné riziko nejeví. Jako právně významné riziko se mohou projevit očekávané změny v legislativě zvyšující poplatky za uložení odpadů.

Nejvýznamnější svozová firma LIKO SVITAVY a. s. je akciovou společností založenou obcemi a zástupci obcí se podílí na vedení firmy, proto není na území ORP Svitavy technické ani právní riziko spojené se svozovými firmami příliš významné. Významným věcným rizikem v oblasti likvidace odpadů zůstává chování občanů a dalších původců odpadu v souvislosti s nedodržováním zákona o odpadech a obecně závazných předpisů.

2.1.5 Doprava

Pozemní silniční **dostupnost do území MAS** je dobrá díky komunikacím 1. třídy (I/34 Svitavy-Jindřichův Hradec, I/35 Liberec-Lipník nad Bečvou, I/43 Brno-hraniční přechod Dolní Lipka, které se (především I/35) mají **v krátké budoucnosti přestavět na rychlostní komunikace** (viz obrázek níže), což bude pozitivní zejména pro rozvoj podnikání. Silnice I/43 dosud prochází městem Svitavy, ale přeložka v souběhu s železniční tratí se v současné době projektuje. Obrázek ukazuje jednak trasování silnic I/35 a I/43 (červená čárkovaná) a z IROP financovatelné silnice I. a II. třídy (žlutá a zelená). Stav silnic II. a III. třídy v území je - proti silnicím I. třídy - v horším stavu. V nevyhovujícím stavu jsou četné úseky místních komunikací ve většině obcí. Na frekventovaných úsecích komunikací rovněž chybějí bezpečnostní dopravní prvky. Také chodníky v obcích jsou na mnoha místech buď v nevyhovujícím stavu, nebo na potřebných místech nejsou vybudovány vůbec. Obtížná dopravní situace se projevuje uvnitř města Svitavy a bude řešena zjednosměrněním souběžných ulic a vytvořením cyklistických pruhů včetně vytvoření cyklotras pro plynulejší průjezd cyklistů centrem města. Studie cyklotras je vypracována, stejně jako dokumentace pro občany požadovaného dobudování chodníků v městské části Lačnov. Obcím se doporučuje provádět úpravy komunikací za účelem zvýšení bezpečnosti dopravy.



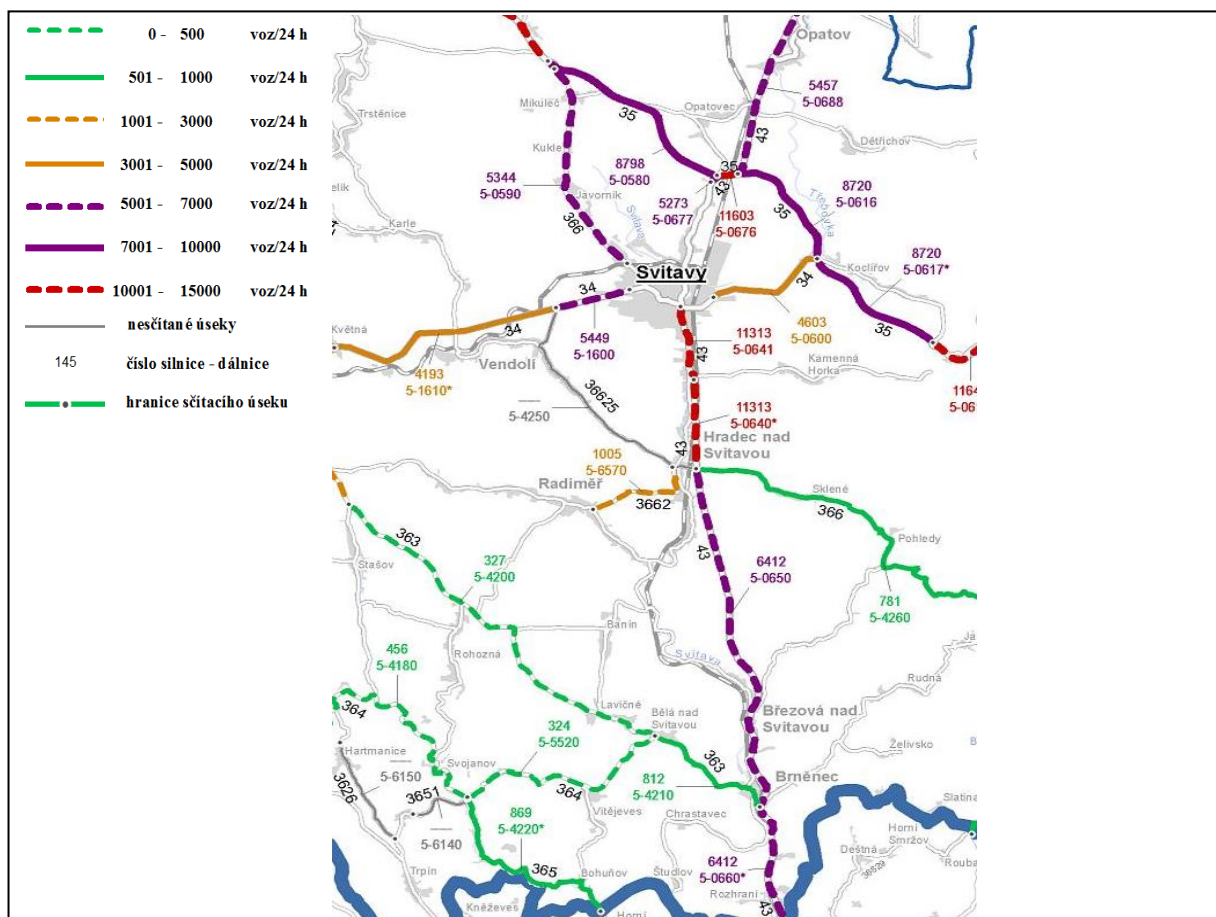
Obrázek 6 - Prioritní komunikace IROP

Zdroj: Příloha 4 IROP 2014 – Prioritní komunikace IROP 2014–2020

Zemědělská a lesní doprava využívá stávající účelové komunikace a silnice III. třídy. V území jsou rozpracované komplexní pozemkové úpravy. Síť účelových komunikací napojuje izolované obytné usedlosti a rekreační objekty včetně zahrádkářských lokalit. V menších obcích jsou tyto komunikace v často nevyhovujícím technickém stavu. Pokud by měly tyto komunikace kvalitní živičný povrch, budou též sloužit pro vytvoření sítě cyklistické dopravy – cyklostezky.

Dopravní zatížení silnic dokládají výsledky z celostátního sčítání dopravy v území ORP Svitavy v letech 2000–2010. Intenzitu dopravy udává ukazatel RPDÍ – roční průměr denních intenzit, který zohledňuje variace hodnot intenzity v průběhu týdne (v pracovních dnech i o víkendu) v průběhu roku. Skutečné hodnoty např. v pracovních dnech nebo v měsíci květnu, kdy jsou vyšší než průměrné hodnoty, a to dle zpracovatelů až o 10–15 %. Intenzita provozu se rovněž výrazně mění v průběhu dne. Z výsledků sčítání dopravy je patrné, že nejhorší situace je v centru města Svitavy, kterým procházejí trasy silnic I/43 a I/34 (vzdor předchozím úpravám vedení dopravy bylo v roce 2010 sečteno 14953 průjezdů městem za 24 hodin). Vliv na intenzitu průjezdu má zvláště silnice I/35, byť v rovnoběžkovém směru byla již dříve od města severně odkloněna.

Situace v parkování a odstavování vozidel není uspokojivá. Kapacita parkovacích ploch, především na území měst, je nedostačující. Stále více poptávka po parkingu převyšuje nabídku, případně jsou vozidla z nejrůznějších důvodů odstavována v rozporu s platnými právními předpisy. Problémem je živelné parkování na plochách nesloužících jako parkoviště. Jedná se zejména o centrální část města Svitavy. Město také nedisponuje záchytnými parkovišti, parkovacím domem či odstavnými místy typu Park+Ride, Bike+Ride, Kiss+Ride, které by mohly nahradit parkování v uliční síti.



Obrázek 7 - Nejzatíženější úseky silnic na území MAS Svitava

Zdroj: Celostátní sčítání dopravy 2010, Ředitelství silnic a dálnic ČR (<http://scitani2010.rsd.cz/pages/map/default.aspx>)

Tabulka 20 - Intenzita dopravy na vybraných úsecích v letech 2000 – 2010

Silnice	Úsek	2000	2005	2010
I/43	Opatov, hranice okresu Svitavy	5159	6600	5457
I/43	Svitavy - Lačnov	6079	6585	6539
I/43	Svitavy - Lány	9904	12411	11313
I/43	Hradec nad Svitavou- Rozhraní	5646	7869	6412
I/34	Vendolí – Svitavy	4522	4873	5449
I/34	Průjezd centrem Svitav	14229	17869	14953
I/34	Svitavy - Koclířov	3692	4952	4603
II/366	Kukle - Javorník	5570	6506	5344

Zdroj: Sčítání dopravy 2000, 2005, 2010, ŘSD

Severojižním směrem probíhá územím železniční trať č. 260 Česká Třebová – Brno, která je součástí I. železničního multimodálního koridoru (Berlin–Dresden–Praha–Bratislava–Győr–Budapest–Constanza–Thessaloniki–Istanbul). Menší význam má železniční trať č. 261 Svitavy – Žďárec u Skutče.

Z železniční stanice Svitavy je napojen vlečkový areál do průmyslové zóny Paprsek a ze železniční trati Svitavy – Žďárec u Skutče je napojena vlečka do výrobních areálů při Svitavském rybníku. Nákladní přeprávková doprava funguje též ve stanici Březová nad Svitavou.

Železniční trať č 260 probíhá v území MAS obcemi Opatov, Svitavy, Hradec nad Svitavou, Březová nad Svitavou, Moravská Chrastová a Rozhraní (celkem 8 zastávek osobní dopravy) a na regionální trati č. 261 leží zastávky Svitavy, Svitavy zastávka a Vendolí. Zbylé obce jsou z hlediska veřejné dopravy odkázány na silniční autobusovou dopravu.

Od prosince 2011 byl na území Pardubického kraje zaveden integrovaný systém veřejné dopravy IREDO. Ten však vykazoval mnohé nedostatky kvůli špatné návaznosti nebo nevyhovujícím časům (zejména ranních spojů), a to i přes dodatečné úpravy jízdních řádů některých autobusových spojů. Proto nové vedené kraje spolupráci s firmou OREDO během roku 2013 rozvázalo a kraj začal veřejnou dopravní obslužnost organizovat sám.

Dopravně dostupnější jsou v území MAS Svitava ty obce, které leží na uvedených dvou dopravních tepnách nadregionálního významu. Větší problémy jsou s dopravou ve směru východ – západ. Zde se v jižní části území nacházejí převážně silnice II. a III. třídy. Severním okrajem území působnosti MAS probíhá silnice I/35 (hranice ČR/Polsko - Hrádek n. Nisou – Liberec – Hradec Králové – Litomyšl – Svitavy – Mor. Třebová – Olomouc – Lipník nad Bečvou – Hranice – Val. Meziříčí – hranice ČR/Slovensko), která má být v relativně krátké době přestavěna na rychlostní komunikaci.

I přes na silnicích provedená zlepšení (kruhové křižovatky, bezpečné přechody pro chodce, zpomalovací prvky apod.), trvají některé dopravně nebezpečné závady, které se prohlubují vlivem trvalého narůstání kvantity automobilové dopravy. Přestože je silnice I/43 hlavním tahem z Brna do Polska, její parametry tomu neodpovídají. V území MAS Svitava prochází tato silnice obcemi Opatov (pouze částečně), Svitavy, Březová nad Svitavou, Brněnec a Rozhraní. Tranzitní doprava zde představuje přímé ohrožení obyvatel, zvýšení exhalací a hluku či zátěž na statiku domů. Zároveň průjezdy obcemi prodlužují dobu jízdy. V současnosti je v dotčených obcích problém např. s vybudováním chodníku pro chodce, příčinou jsou nevyhovující technické parametry komunikace nebo nedostatek finančních prostředků. Jediným východiskem je stavba obchvatů, které by tranzitní dopravu odvedly mimo zastavěné území a umožnily její lepší plynulost. Příklady efektivních přeložek silnic I. třídy lze vidět u obcí Opatov nebo Koclířov.

Podle zásad územního rozvoje správního obvodu ORP Svitavy existují na území tyto záměry nadmístního významu:

- a) stavba rychlostní silnice R35 v úseku mezi Hradcem Králové a Mohelnicí se všemi jejími objekty a souvisejícími stavbami včetně mimoúrovňových křižovatek s napojením na stávající silniční síť, která se v území MAS dotýká k.ú. Mikuleč, Opatovec, Moravský Lačnov, Opatov v Čechách, Dětrichov u Svitav. Neexistencí tohoto úseku silnice trpí zejména lidé v obcích ležících na současné silnici I/35, jakož i pro potřebné odlehčení nejfrekventovanější dálnice D 1 ve směru západ – východ. Další odklady této stavby jsou již nemyslitelné.
- b) stavba přeložky silnice I/43 (E 461 Rakousko, Mikulov, Brno – Králíky, Dolní Lipka, Polsko) v úseku města Březová nad Svitavou (k.ú. Moravská Chrastová, Chrastová Lhota, Březová nad Svitavou, Moravská Dlouhá).



EVROPSKÁ UNIE
EVROPSKÝ FOND PRO REGIONÁLNÍ ROZVOJ
INVESTICE DO VAŠÍ BUDOUCNOSTI



MINISTERSTVO
PRO MÍSTNÍ
ROZVOJ ČR

- c) stavba přeložky silnice I/43 (E 461 Rakousko, Mikulov, Brno – Králíky, Dolní Lipka, Polsko) v úseku města Svitavy (k.ú. Hradec nad Svitavou, Čtyřicet Lánů, Svitavy – předměstí, Moravský Lačnov). Vybudováním plánovaného obchvatu města Svitavy dojde k výraznému zlepšení situace v zastavěné části Svitavy Lány a vyloučí se bezpečnostní riziko podjezdu pod železniční trať v k.ú. Hradec nad Svitavou. V současné době probíhá technická příprava stavby.
- d) výstavba silniční spojky mezi silnicí I/34 a I/43 (k.ú. Vendolí, Hradec nad Svitavou, Čtyřicet Lánů) k odstranění dopravní závady „Vendolský kopec“, kde silnici v polovině táhlého stoupání křížuje lokální železniční trať.

Důležitým aspektem rozvoje území z hlediska dopravy je její ekonomický přínos. Ten se předpokládá v souvislosti se stavbou plánované rychlostní komunikace R35 a stavbou vyvolanými přeložkami navazujících silnic. Stavební činnost by v zájmovém území měla nastartovat generativní proces a působit jako katalyzátor ekonomického růstu. Prokazatelná je např. potřeba dobré dopravní dostupnosti průmyslových zón, jakou je svitavská průmyslová zóna Paprsek. Potenciál této lokality je velký i proto, že výhodně leží i při frekventované železniční trati.

Dopravní obslužnost v území

O dopravní dostupnosti obcí náležících do území MAS Svitava vypovídá počet spojů v pracovních dnech do města Svitavy. Města, které lze jednoznačně považovat za centrum zájmového území s největší nabídkou služeb a občanské vybavenosti. Pro analýzu byl využit internetový vyhledávací systém spojů IDOS. Z analýzy je patrné, že největší nabídka spojů je v obcích ležících na železniční trati (v první osmičce obcí neleží na železnici pouze dvě z nich), a kterými zároveň prochází silnice I/43. Naopak nejhorší dopravní dostupnost do Svitav mají obyvatelé obcí situovaných mimo hlavní komunikace, případně těch obcí, které neleží na trase frekventovanějších linek (například Dětrichov, Rudná, Želivsko, Študlov). V řadě obcí by také mohlo být ekonomicky výhodnější nasazení mikrobuseů, jako se tomu děje v jiných regionech. Dlužno poznamenat, že ve víkendových a svátečních dnech je dopravní obslužnost ještě podstatně nižší a v mnoha obcích až nulová a prakticky je omezeně dostupná jen po železnici.

Tabulka 21 - Dostupnost města Svitavy

Obec	Počet spojů na 6h	Počet spojů na 8h	Počet spojů na 14h	Počet spojů celkem
Banín	1	1	2	4
Bělá nad Svitavou	2	2	2	6
Bohuňov	1	1	2	4
Brněnec	2	1	2	5
Březová nad Svitavou	2	3	3	8
Dětrichov	1	1	1	3
Hradec nad Svitavou	3	3	5	11
Chrastavec	1	1	1	3
Javorník	1	2	1	4
Kamenná Horka	1	1	1	3

Obec	Počet spojů na 6h	Počet spojů na 8h	Počet spojů na 14h	Počet spojů celkem
Karle	2	1	1	4
Koclířov	1	2	1	4
Kukle	1	2	1	4
Lavičné	2	1	2	5
Mikuleč	1	2	1	4
Opatov	3	2	1	6
Opatovec	2	3	2	7
Pohledy	1	1	1	3
Radiměř	3	1	3	7
Rozhraní	1	1	3	5
Rudná	1	1	0	2
Sklené	1	1	1	3
Študlov	1	1	1	3
Vendolí	3	3	2	8
Vítějeves	1	2	2	5
Želivsko	1	1	0	2
Součet	40	42	42	123

Zdroj: Vlastní šetření z IDOS 2012

Pozn.: Data o dojezdu na 6, 8 a 14 hodin. Data jsou z ledna 2012. Aby spojení mohlo být uvedeno, doba dojezdu musí být kratší než 90 minut a do cíle dorazit nejdříve hodinu před uvedenou hodinou.

Nejen v územních analytických podkladech ORP Svitavy se uvažuje o zlepšení sítě cyklostezek, což by mohlo pomoci nejen dostupnosti, ale také dosažení bezpečného používání cyklo dopravy na úkor dopravy automobilové, ulehčení tolik přetíženým komunikacím a obyvatelům žijícím kolem těchto komunikací ulevit od emisí a hluku.

Podle výsledků vlastního šetření v obcích, současný stav dopravní obslužnosti vyhovuje 67 % obcí MAS. Nejvíce dopravní obslužnost vyhovuje obcím bezprostředně napojeným na silniční nebo železniční síť, avšak ty z nich, které jsou silniční dopravou nadměrně obtěžovány, tuto skutečnost vnímají jako stav nevyhovující. Spojení do Svitav vyhovuje 73 % obcí a do krajského města Pardubic 63 % obcí. Občané a obecní představitelé by přivítali lepší veřejnou dopravu o víkendech a svátcích a večerní spoje (např. špatně načasovanou veřejnou dopravou se nelze večer vrátit z divadelního představení z Brna nebo z Hradce Králové). Se zvětšující se vzdáleností od Svitav spokojenost s dopravní obslužností klesá. Obce na západním okraji by přivítaly autobusové spojení do Poličky a obce na západním okraji ve směru na Křenov – Moravskou Třebovou – Olomouc. V železniční dopravě je kritizováno snižování počtu osobních vlaků a omezování jejich zastavování v některých stanicích a zastávkách.

Starostové obcí vesměs vyjádřili nespokojenost občanů se stavem silnic II. a III. třídy a místních komunikací. Obce v území MAS obhospodařují celkem 280 km místních komunikací a tvrdí, že zejména pro nedostatek financí je z toho 145 km, tj. 52 % v technickém stavu vyžadujícím rekonstrukce či opravy. Není v pořádku ani bezpečnost v dopravě (chybějící chodníky, nevhodné autobusové zastávky apod.).

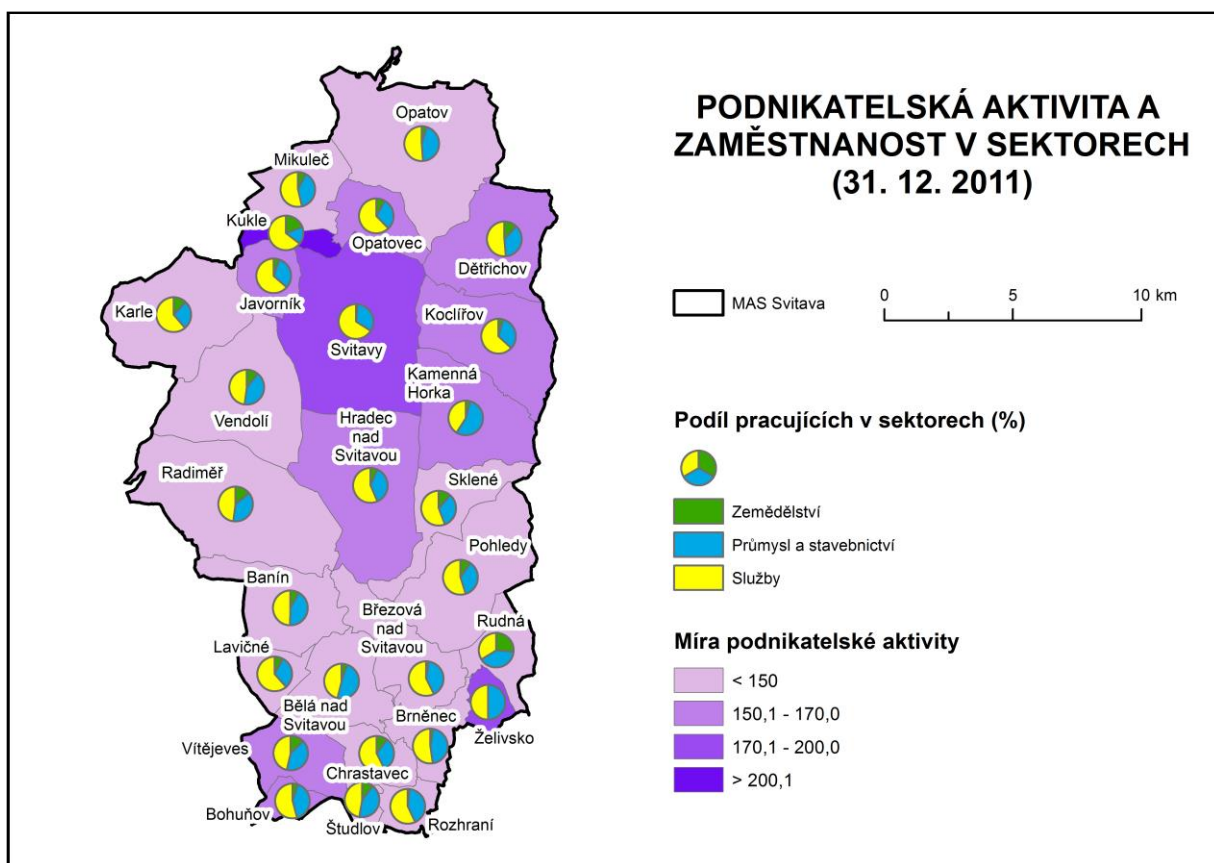
2.1.5 Ekonomika a trh práce

Míra podnikatelské aktivity

Míra podnikatelské aktivity je ukazatel, který říká kolik podnikatelů – fyzických osob připadá na 1000 obyvatel, a je proto jedním z možných indikátorů úspěšnosti podpory drobného podnikání. V Pardubickém kraji je nejvyšší míra v Pardubicích, kde počet podnikatelů na 1000 obyvatel dosahuje čísla 189,9, nejnižší je v Moravské Třebové (140,8). Území MAS Svitava s hodnotou 161,5 podnikatelů na 1000 obyvatel je pod průměrem kraje. Nicméně v dlouhodobém kontextu je patrný pozvolný, i když velmi mírný, nárůst počtu podnikatelů.

Vyšší míra podnikatelské aktivity v území MAS Svitava než průměr, je v samotných Svitavách a dále v obcích Bohuňov, Hradec nad Svitavou, Javorník, Kamenná Horka, Karle, Koclířov, Kukle, Vítějeves a Želivsko. Nejnižší míra podnikatelské aktivity je v obci Chrastavec. K největšímu poklesu míry podnikatelské aktivity mezi lety 2006 a 2013 došlo v obcích Karle a Chrastavec a dále v obcích Bohuňov, Hradec nad Svitavou, Opatov, Rozhraní a Študlov.

Základ průmyslu dříve tvořil nadprůměrný podíl textilního a konfekčního průmyslu, v současné době připadá největší podíl odvětví obchodu a služeb, zpracování plastů, strojírenství, zdravotnictví a sociální péči, zemědělství a lesnictví. Rozvoj drobného a středního podnikání je nedostačující a v porovnání s ekonomickým okolím nižší než průměrný.



Obrázek 8 - Podnikatelská aktivita a zaměstnanost v sektorech (31. 12. 2011)

Zdroj: ČSÚ (SLBD)

Nejvýznamnější zaměstnavatelé

Pracovní příležitosti jsou v území soustředěny zejména do města Svitavy, v druhém centru zaměstnanosti Březové nad Svitavou a v Brněnci se nacházejí pouze méně významní zaměstnavatelé s počtem do 50 zaměstnanců. V dalších obcích jsou pracovní příležitosti zastoupeny převážně v zemědělství, lesnictví nebo v drobné výrobě.

Tabulka 22 - Přehled subjektů se 100 a více zaměstnanci v obcích k 1. 1. 2013

Obchodní jméno	Sídlo	Zaměření společnosti
SvitapJ.H.J, spol. s r. o.	Svitavy	výroba technických tkanin
Nemocnice ve Svitavách	Svitavy	ústavní zdravotní péče
Jednota, spotřební družstvo ve Svitavách	Svitavy	maloobchod s převahou potravin, nápojů a tabákových výrobků v nesespecializovaných prodejnách
Město Svitavy	Svitavy	státní správa, samospráva
TOS Svitavy a.s.	Svitavy	výroba dřevoobráběcích strojů a sklíčidel
Westvaco Svitavy a.s.	Svitavy	výroba výrobků z papíru a lepenky
Fibertex a.s.	Svitavy	výroba netkaných textilií
Papera s.r.o.	Svitavy	velkoobchod kancelářských potřeb a vybavení
Opatex s.r.o.	Opatov	obchod s použitým textilem

Zdroj: ÚAP, 2014

Významných zaměstnavatelů s počtem pracovníků větším než 100 se v území nachází devět, z nichž pouze 5 spadá do kategorie velkých podniků s počtem zaměstnanců větším než 250. Z těchto devíti největších zaměstnavatelů je umístěn pouze jeden mimo Svitavy (Opatex Opatov). V Březové nad Svitavou se žádný z větších zaměstnavatelů nenachází. I z hlediska dostupnosti pro pracovníky z okolních obcí by bylo vhodné získat pro okolí Březové nad Svitavou významnějšího zaměstnavatele. I přes nepříznivou ekonomickou situaci dochází k pomalému, ale setrvalému nárůstu ekonomických subjektů bez zaměstnanců a rovněž počet zaměstnavatelů s minimálním počtem zaměstnanců 1–5 zůstává stabilizovaný. V dalších obcích – nikoliv v městech – byl proveden prostřednictvím starostů soupis podnikatelů, kteří zaměstnávají alespoň 3 pracovníky. Bylo přitom sečteno na 750 pracovních míst (bez Svitav a Opatova). Z průzkumu vyplynulo, že jen malá část obyvatel má možnost získat zaměstnání v místě bydliště nebo jeho bezprostřední blízkosti a že tedy převážná většina musí za závislou práci cestovat do okolních měst.

Pokud jde o menší a drobné ekonomické subjekty se zjištěnou aktivitou podle údajů ČSÚ za rok 2011 a 2013, bylo jich v území sečteno 2643 v roce 2011 a 2645 v roce 2013 (dále údaj za tento rok za lomítkem), ale z nich bylo plných 1993/2022 bez zaměstnanců. Ze zbývajících bylo 500/483 s počtem do 10 pracovníků, 128/118 do 50 pracovníků a 19/22 subjektů mezi 50 až 100 pracovníky. Při porovnání uvedených období je tedy situace v počtu ekonomických subjektů stabilizovaná. Celkem 12 obcí má možnost pro podnikání nabídnout jednak objekty, nebo i volné plochy (viz Tab. P. 12 v datové příloze), část z nich je do určité míry zainventovaná potřebnými sítěmi.

Trh práce

Pro hodnocení situace na trhu práce je důležitým ukazatelem míra ekonomické aktivity, která představuje potenciální pracovní sílu v regionu. V tomto ohledu je situace v území MAS Svitava výrazně horší, než tomu je v Pardubickém kraji i v ČR. Průměrný podíl ekonomicky aktivních obyvatel v MAS je podle SLDB 2011 47,6 %, v kraji 48,2 % a v ČR 48,7 %. Z celkového počtu 14478 ekonomicky aktivních obyvatel je necelých 88 % osob zaměstnaných, zaměstnavatelů nebo osob samostatně činných, 4,3 % procenta ekonomicky aktivních jsou pracující důchodci.

Míra ekonomické aktivity se v obcích MAS (Tab. P. 13 v datové příloze) poměrně liší, což je však dáno i jejich velikostí – nejnižší míra ekonomické aktivity 35,3 % je v obci Želivsko, naopak nejvyšší 51,4 % v obci Javorník. Míra ekonomické aktivity se v jednotlivých obcích MAS příliš neliší, když se podíl pohybuje – s výjimkou extrémních hodnot – v rozmezí mezi 42 až 50 %.

Struktura ekonomicky aktivních obyvatel odráží celkové zaměření místního hospodářství, dojížděkové vazby a postavení MAS v rámci okresu i kraje. Zaměstnanost v jednotlivých sektorech v území MAS vcelku odpovídá zaměstnanosti v Pardubickém kraji i v celé ČR – zaměstnanost v zemědělství, lesnictví a rybolovu je 4,0 % (průměr Pk je 3,8 %, ČR 2,7 %), v průmyslu a stavebnictví 34,9 % je nižší než v kraji (36,9 %), ale vyšší než v ČR (32,2 %). Ve službách je v obcích MAS zaměstnán větší podíl obyvatel než v kraji – MAS 61,1 % (kraj 59,3 %), ale méně než v ČR (ČR 65,1 %). Mezi jednotlivými obcemi MAS existují výraznější rozdíly – v zemědělství pracuje nejvyšší podíl obyvatel v obcích Rudná, Kukle, Radiměř, Karle a Dětrichov. V průmyslu a ve stavebnictví pracuje nejvyšší podíl obyvatel v obcích Kamenná Horka, Želivsko, Opatov, Bělá, Brněnec a Banín. V sektoru služeb mají nejvyšší zastoupení Svitavy, Kukle, Javorník a Koclířov. Podrobně viz datová příloha Tab. P. 13.

Zásadním centrem **dojížděky za prací** pro obyvatele MAS je město Svitavy. Tam dojíždí 40 % všech, kdo při sčítání uvedli, že dojíždějí nebo (svitavští obyvatelé) docházejí za prací. Téměř ve všech případech vyjíždí obyvatelé denně, jelikož se jedná o relativně krátké vzdálenosti. Intenzivní dojížděče, alespoň z obcí, které jsou v blízkosti silnice I/35 nebo při železničním koridoru, napomáhá systém integrované dopravy v kraji. Přípomínky k možnostem dojížděky viz kap. 2.1.5 Dopravní infrastruktura.

Tabulka 23 - Sledované stavové jevy k 31. 12. daného roku

ORP Svitavy = MAS Svitava	2006	2007	2008	2009	2010	2011	2013
Míra nezaměstnanosti %	11,7	9,4	9,7	13,8	14,7	12,8	10,8
Počet uchazečů o zaměstnání – celkem	1 967	1 604	1 632	2 288	2422	2095	2340
Počet uchazečů o zaměstnání – dosažitelní	1 890	1 524	1 578	2 238	2388	2068	2098
Počet uchazečů – absolventů	134	80	101	114	133	147	153
Počet uchazečů – evidence nad 12 měsíců	885	721	571	659	894	927	391
Počet obyvatel ve věku 15–64 let	22686	22614	22590	22445	22243	21917	21350

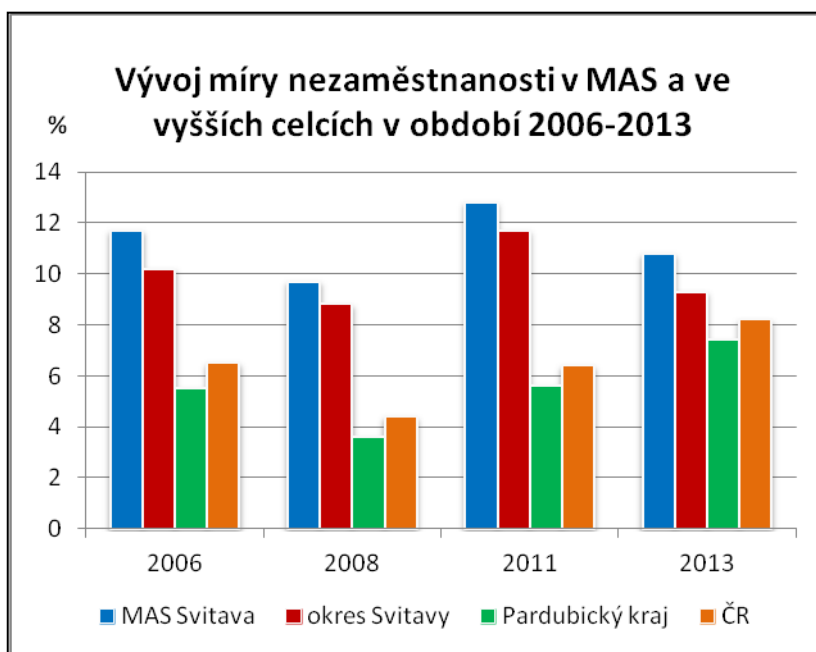
Zdroj: Úřad práce ČR, krajská pobočka v Pardubicích

Tabulka 24 - Sledované stavové jevy k 31. 12. 2013 - Pardubický kraj a Česká republika

Sledovaný stavový jev	Okres Svitavy	Pardubický kraj	Česká republika
Míra nezaměstnanosti %	9,3	7,4	8,2
Počet uchazečů o zaměstnání – celkem	6623	26371	596833
Počet uchazečů o zaměstnání – dosažitelní	6593	25941	583081
Počet uchazečů – absolventů	469	2099	39546
Počet uchazečů – evidence nad 12 měsíců	x	9359	236981
Počet obyvatel ve věku 15–64 let	70 776	348 217	7 125 078

Zdroj: Úřad práce ČR, krajská pobočka v Pardubicích

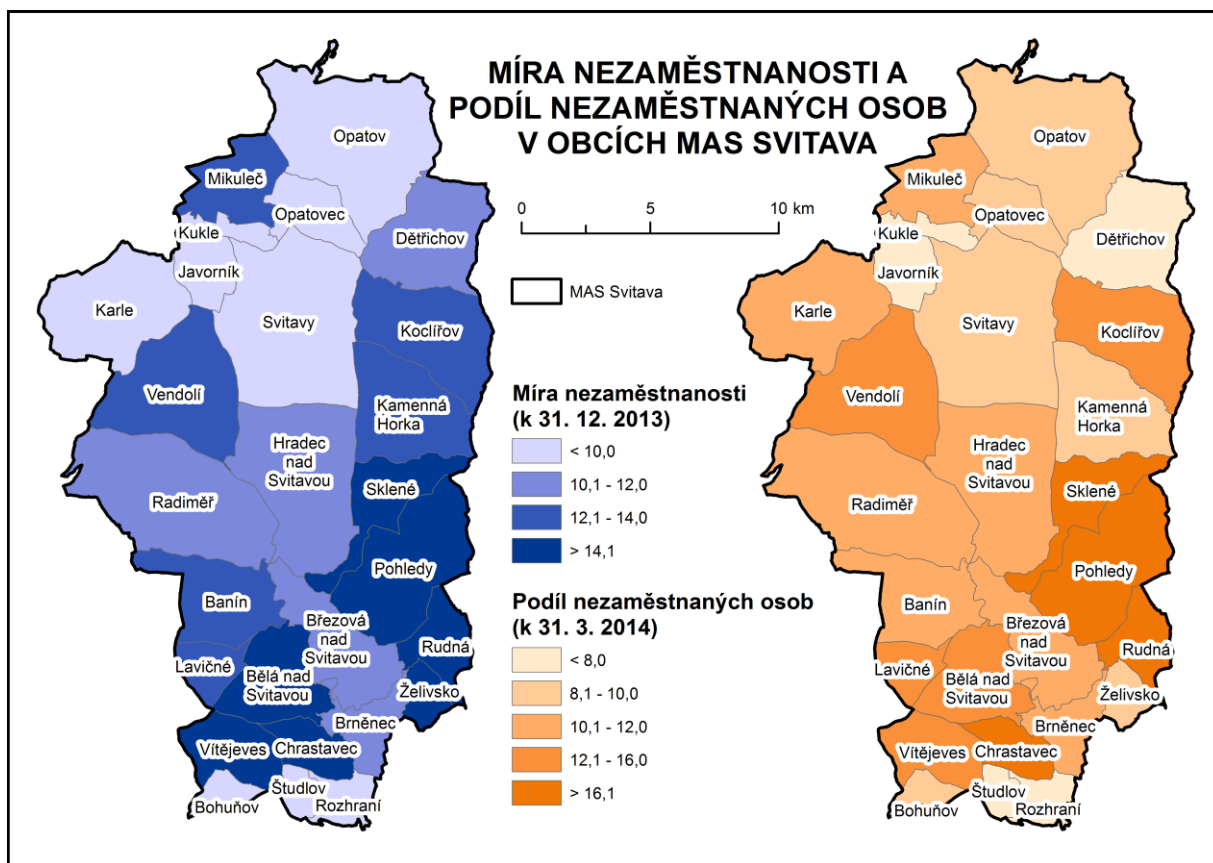
Podíl nezaměstnaných osob v území MAS kopíruje dlouhodobější vývoj nezaměstnanosti ve svitavském okrese, který je výrazně nepříznivý jak ve srovnání s Pardubickým krajem nebo s daty za ČR. Metodika posledních statistických údajů používá ukazatel podíl nezaměstnaných, pro srovnatelnost s předešlými lety zůstáváme u míry nezaměstnanosti².



Obrázek 9 - Vývoj míry nezaměstnanosti v MAS a ve vyšších celcích 2006 až 2013

Zdroj: ČSÚ

² Od roku 2012 je novým ukazatel nezaměstnanosti podíl nezaměstnaných, což je podíl evidovaných uchazečů o zaměstnání ve věku 15–64 z celkového počtu obyvatel ve věku 15–64, zatímco do té doby se vykazovala míra nezaměstnanosti, což byl podíl uchazečů o zaměstnání na disponibilní pracovní síle.



Obrázek 10 - Míra nezaměstnanosti k 31. 12. 2013 a podíl nezaměstnaných osob k 31. 3. 2014 v MAS Svitava

Zdroj: ÚAP ORP Svitavy 2014

Míra nezaměstnanosti v území na konci roku 2008 dosahovala hodnoty 9,7 %. V dalších obdobích se situace zhoršovala i vlivem dopadů globální ekonomické recese a míra nezaměstnanosti začala růst a v prosinci 2010 dosáhla v území MAS Svitava hodnoty 14,7 %. Na konci roku 2011 činila míra nezaměstnanosti v okrese Svitavy 8,4 %, kdežto v Pardubickém kraji 6,5 %. Podrobné údaje za jednotlivé obce obsahuje Tab. P. 14 v datové příloze. Stav tohoto ukazatele ke konci roku v jednotlivých obcích ukazuje obrázek 10 výše.

V prostoru MAS se situace prakticky nezměnila a podle údajů ÚP (ÚP Ústí nad Orlicí, Ing. Šimková) počet uchazečů k 31. 3. 2014 na jedno volné pracovní místo v ORP Svitavy činil 15,6 (počet dosažitelných uchazečů o zaměstnání 2275), v okrese Svitavy 19,7 (počet dosažitelných uchazečů o zaměstnání 6854), v Pardubickém kraji 12,9 (27 206). Celkový počet volných pracovních míst na území MAS registrovaných úřadem práce k 31. 3. 2014 činil 152 (skutečně volných pracovních míst je o něco více, protože ne všechny subjekty volná místa hlásí).

Vlivem sezónních prací (zvláště ve stavebnictví a v zemědělství) se obvykle nezaměstnanost na jaře a v létě mírně snižuje.

Z hlediska prostorového rozložení nezaměstnanosti v území je sice rozložena nerovnoměrně, ale dlouhodobě je situace na nejhorší spíše na východě. Naopak v centrální oblasti (v okolí Svitav) je

nezaměstnanost sice poměrně vysoká, ale pod průměrem. Souvisí to zřejmě s vyšší nabídkou pracovních příležitostí a také s dopravními možnostmi a tedy snazší vyjíždění za prací mimo obec svého bydliště nebo do blízké obce v okrese Svitavy. Podle údajů sčítání 2011 vyjíždí za prací ze správního obvodu ORP Svitavy mimo okres Svitavy 1224 osob ze sečtených 5312 pracovníků, tj. 23 %.

Pro hledání vhodných způsobů řešení nezaměstnanosti je nutné znát strukturu nezaměstnanosti (viz tabulka 24).

Tabulka 25 - Struktura nezaměstnanosti v MAS k 31. 3. 2014

	Počet uchazečů o zaměstnání	Podíl nezaměstnaných z počtu obyvatel ve věku 15–64 let (v %)	Podíl nezaměstnaných žen na celkovém počtu uchazečů (v %)	Podíl uchazečů nad 50 let na celkovém počtu uchazečů (v %)	Podíl osob nezaměstnaných déle než 12 měsíců na celkovém počtu uchazečů (v %)	Podíl nezaměstnaných absolventů na celkovém počtu uchazečů (v %)	Počet uchazečů na 1 volné pracovní místo
MAS Svitava	2 323	10,7	47,0	27,9	18,6	5,7	15,6
k porovnání:							
Okres Svitavy	6 854	9,6	46,0	28,8	24,8	6,7	19,7
Pardubický kraj	27 206	7,6	46,6	28,4	19,9	5,5	12,9
ČR	608 315	8,6	47,7	27,6	40,6	4,4	14,9

Zdroj: Úřad práce ČR, MPSV

Podíl nezaměstnaných žen je proti mužům viditelně vyšší a dává tedy informaci, jakým směrem zaměřit tvorbu nových pracovních míst. Vysoká míra nezaměstnaných žen je především v obcích, jako např. (údaje k 31. 12. 2011) v Rudné (30,6 %), Pohledech (29,0 %) a v Bělé nad Svitavou (25,3 %). Ojedinele míra nezaměstnanosti mužů převyšuje míru žen a vyskytuje v obcích Opatovec (ženy 8,7, muži 13,9 %), Vítějeves (15,9/19,1 %) a Vendolí (17,7/18,2 %). Celkově převyšuje míra nezaměstnanosti žen míru mužů, zaokrouhleně o 3,5 procentního bodu.

Nezaměstnané osoby nad 50 let často velmi obtížně hledají zaměstnání a často se stávají dlouhodobě nezaměstnanými. Podíl nezaměstnaných uchazečů nad 50 let je celkově čtvrtinový. Vysoký podíl uchazečů nad 50 let je v Želivsku a Študlově (shodně 67 %), jinak nedosahuje nikde ani 40 %.

Podíl dlouhodobě nezaměstnaných (tj. osob nezaměstnaných déle než 12 měsíců) činí 27 %. Nejvyšší je ve Študlově a v Rudné (67 a 55 %). Celková hodnota za MAS je ale zřetelně vyšší než hodnoty za okresy, kraj i ČR.

Dlouhodobě je v území okresu Svitavy, a zejména pak v jeho východní části (Svitavsko a Moravskotřebovsko), nejvyšší nezaměstnanost v kraji. Podíl dosažitelných uchazečů o zaměstnání na obyvatelstvu ve věku 15 až 64 let vzrostl ke konci roku 2012 na 8,6 %. Svitavsko patří již od roku 1999 mezi regiony se soustředěnou podporou státu, bylo pro období 2010 až 2013 přesunuto z kategorie hospodářsky slabých do kategorie regionů s vysoce nadprůměrnou nezaměstnaností. Problém pro daný region je vždy ukončení provozu významného zaměstnavatele, pokud se nepodaří provoz obnovit nebo nahradit jiným - např. textilní továrna Vitka v Brněnci (cca 1000 pracovních míst), areál je v současné době

už demolován. Naproti tomu provoz textilní výroby v Opatově (bývalá Vigona se 150 pracovními místy) byl několik let provozován firmou Fibertex a následně prodán a přestavěn na třípodlažní použitého textilu, kde je zaměstnáno momentálně 120 osob. V zainventované průmyslové zóně ve Svitavách nyní došlo k uzavření smluv, podle nichž zde **vznikne nový závod -INA Svitavy**, který bude vyrábět plastové díly ložisek a komponenty pro automobilový průmysl. Do srpna 2016 má být postavena třípodlažní výrobní halu (vstříkovnu plastů) a administrativní budovy. V úvodu bude nový zaměstnavatel potřebovat asi 100 - 200 zaměstnanců, do roku 2020 by mohl závod nabídnout téměř tisíc pracovních míst. Na produkci závod budou navazovat další dodavatelé, subdodavatelé, služby apod., což přinese další pracovní místa.

Veřejně prospěšné práce využívá v území 15 obcí. Zástupci obcí jsou většinou spokojeni a nezaznamenali jsme u nich žádné stížnosti nebo problémy.

2.1.5 Cestovní ruch

Svitavsko, ležící v malebné a členité krajině Svitavské pahorkatiny, na evropském rozvodí a na pomezí historických zemí Čech a Moravy, nabízí řadu příležitostí pro rekreaci, pěší turistiku i cykloturistiku. Území patří k turistickému regionu Východní Čechy, turistické oblasti Českomoravské pomezí a nabízí svým návštěvníkům škálu turistických cílů a atraktivit. Vzhledem k charakteru území se jeví zejména venkovská turistika a agroturistika vhodným doplňkem zemědělských aktivit zejména soukromě působících zemědělců. Pro tento typ turistiky jsou příznivé i přírodní podmínky (podíl zalesněného území) a nevýznamné zdroje znečištění ovzduší (průmysl).

Na území MAS neleží žádné národní kulturní památky, ani památkově chráněná území, avšak v relativní blízkosti se nacházejí významné památky, například zámek v Litomyšli, město Polička, hrad Svojanov, Moravský kras. V širším území pak vzrostla nabídka v souvislosti s propagací vyplývající ze spolupráce měst Českomoravského pomezí. Zároveň i na straně poptávky vzrůstá v České republice zájem o venkovskou turistiku (zejména mezi obyvateli větších měst – rodinami s dětmi a lidmi s náročnou duševní činností). Krajina MAS je vhodná pro pěší turistiku, cykloturistiku, hipoturistiku, ráz krajiny dokresluje církevní památky a četné drobné památky světského i církevního charakteru (kaple, kříže, zvonice, sochy). Pro tuto oblast je typická lidová architektura – čtyřboké usedlosti, jejichž původ je datován do doby německé kolonizace v pozdním středověku. Město Svitavy má na svém katastrálním území zákonem (č. 20/1987 Sb.) vyhlášenou památkovou zónu a zároveň je to město spjaté s osobností Oskara Schindlera (film Schindlerův seznam, expozice v Městském muzeu a galerii). Právě tuto osobnost lze využít pro tvorbu produktů cestovního ruchu. Ve Svitavách se nachází několik památkově chráněných objektů, v oblasti kongresové turistiky je využitelné multifunkční kulturní a komunitní centrum Fabrika, jehož součástí je i kongresový a divadelní sál vybavený i pro pořádání mezinárodních kongresů (tlumočnické kabiny). V obci Hradec nad Svitavou se nachází technická památka z počátku 20. století – soustava viaduktů, po kterých je veden koridor železnice Česká Třebová – Brno.

Nabízí se také naučné stezky, např. „*K pramenům řeky Svitavy*“, „*Údolím řeky Svitavy*“, „*Na pomezí Čech a Moravy*“ či „*Českomoravské pomezí – Svitavsko*“, všechny jsou vhodné pro pěší turisty, některé i pro cykloturisty. K dalším stezkám patří „*Fitness stezka*“ o délce 1,8 kmv lesním areálu Brand s venkovní posilovnou a odpočívadly, jako součást rekreačního areálu Rosnička u Svitav, který zahrnuje i několik variabilně dlouhých cyklookruhů (2,6 km, 7 km a 12 km). S využitím dotace získané prostřednictvím MAS



EVROPSKÁ UNIE
EVROPSKÝ FOND PRO REGIONÁLNÍ ROZVOJ
INVESTICE DO VAŠÍ BUDOUCNOSTI



MINISTERSTVO
PRO MÍSTNÍ
ROZVOJ ČR

Svitava a s přispěním Lesů České republiky vznikl zde v roce 2014 Památník včelích matek, jako další pozoruhodnost tohoto stále rozšiřovaného lesního areálu.

Možnosti rekreačně sportovního využití nabízejí přírodní rybníční vodní plochy zejména v prostoru mezi Svitavami a Opatovem, vhodné ke koupání či rybaření. V členitém terénu vyrostlo i několik rozhleden, z nichž „Dobře ukrytá rozhledna Járy Cimrmana“ byla v roce 2012 obohacena o lesní dětský lanový park vybudovaný na stezce k rozhledně městem Březová nad Svitavou s využitím dotace získané prostřednictvím MAS Svitava.

Ojedinělou specialitou území a příležitostí pro návštěvníky je církevní turistika. V obci Koclířov se nachází mariánské poutní místo – sídlo Českomoravské Fatimy – Fatimského apoštolátu, umístěné v bývalém klášteře Redemptoristů z roku 1850. Součástí koclířovského poutního areálu jsou křížová cesta a reliéfy v ohradní hřbitovní zdi (restaurované zčásti prostřednictvím MAS Svitava z dotací v letech 2010 až 2013) a kostel sv. Jakuba Staršího a sv. Filomény. V Koclířově jsou v bývalém klášteře celoročně pořádány vícedenní programy duchovní obnovy, poutě, křesťanské semináře a prázdninové pobyty a další akce duchovního charakteru.

Specifické pro území je i chalupaření, které je způsobeno mimo jiné i úbytkem trvale bydlícího obyvatelstva v minulém období a dobrým podmínkám vzhledem k dobré dostupnosti a poloze regionu v systému osídlení. Takovou, zejména víkendovou rekreaci, využívají obyvatelé velkých měst, především z moravské metropole Brna. Z dotazníků obcí vyplynulo, že počet chalup pro rekreační účely je 464 a přidáme-li k tomu neúplně sečtené chaty (392) dostáváme se výrazně přes tisíc objektů individuální rekreace.

Údaje o návštěvnosti v regionu nejsou k dispozici. Z vývoje počtu přenocování v letech 2000–2012 je zřejmé, že došlo k poklesu počtu přenocování. Propagace a nabídka regionu v cestovním ruchu by měla vázat i na patřičné budování ubytovací a turistické infrastruktury.

Infrastruktura pro cestovní ruch

Jak už bylo uvedeno, nedostatečná turistická infrastruktura je problémem cestovního ruchu v oblasti. Zejména co se týče kapacit ubytovacích zařízení, a nedostatek finančních prostředků pro její vznik či obnovení. Ubytovací zařízení na území MAS Svitava tvoří pouze 2,9 % kapacity ubytovacích zařízení Pardubického kraje.

V poslední době vzniklá ubytovací zařízení v penzionech disponují relativně malými kapacitami, proto bývá velkým problémem ubytovat větší skupiny návštěvníků. Nedostatečnou ubytovací kapacitu má i město Svitavy, které zejména v centru, trpí dlouhodobou neužitelností tří historicky významných hotelů na náměstí Míru. K částečnému řešení vzniklo ve městě několik malých penzionů, malý hotel Fontána, obnovena byla jedna ze tří budov bývalého hotelu Slávia, dále kapacitu ubytování poskytuje hotel Schindlerův Háj, který je sice kapacitnější, ale vzdálený od centra 3 km.

Koupaliště jsou jen v Radiměři a v obou městech, přitom ve Svitavách má v areálu uvnitř města jak koupaliště, tak krytý plavecký bazén a navíc přírodní koupaliště v krásném prostředí u Horního rybníka. Autokemp je sezónně provozován v Opatovci s možností koupání v rybnících.

Tabulka 26 - Přehled ubytovacích zařízení v obcích

Název	Kategorie	Sezónní provoz	Počet lůžek	Počet míst pro stany a karavany	Obec
Národní dům	penzion	Celoroční	14	žádné	Březová nad Svitavou
Pohoda	turist. ubytovna	Celoroční	33	žádné	Březová nad Svitavou
U Čiháků	penzion restaurace ^a	Celoroční	20	žádné	Březová nad Svitavou
Vysoké Pole	rekreač.zařízení	Letní	130	možné	Dětřichov
U Jelena	hotel	Celoroční	70	žádné	Javorník
Českomoravská Fatima	ostatní zařízení	Celoroční	120	žádné	Koclířov
Kemp Opatovec	kemp	Sezónní	30	100 stany + 50 karavanů	Opatovec
Rekreační středisko Radiměř	ostatní zařízení	Celoroční	39	žádné	Radiměř
Ranch Hidalgo	ubytování v soukromí	Celoroční	8	10 stany + 2 karavany	Radiměř
Hotel Fontána	hotel	Celoroční	14	Žádné	Svitavy, U Stadionu 6
Schindlerův háj	hotel	Celoroční	57	žádné	Svitavy, Pražská 77
Národní dům	hotel	Celoroční	38	žádné	Svitavy, T.G.Masaryka 48
Hotel Slávia	hotel***	Celoroční	20	žádné	Svitavy, nám. Míru 70
Garni hotel Svitavy	hotel garni	Celoroční	38	žádné	Svitavy, Riegrova 7
Penzion Pizzerie No. 10	penzion	Celoroční	12	žádné	Svitavy, T.G.Masaryka 10
Penzion Zlatý lev J&L	penzion	Celoroční	14	žádné	Svitavy, Pražská 16
Penzion nám. Míru	penzion	Celoroční	60	Žádné	Svitavy, nám. Míru 13
Penzion-restaurant Oáza	penzion	Celoroční	5	Žádné	Svitavy, Kpt. Jaroše 84
Penzion Vermon	penzion	Celoroční	10	Žádné	Svitavy, Česká 1
Penzion Malajka	penzion	Celoroční	15	Žádné	Svitavy, Kpt. Jaroše 69
Ubytování U Kalášků	ubytování v soukromí	Celoroční	12	Žádné	Svitavy, Kpt. Jaroše 8
Apartment Šimkovi	ubytování v soukromí	Celoroční	4	Žádné	Svitavy, nám. Míru 78
Sportovní stadion	ostatní zařízení	Celoroční	-	6 karavanů	Svitavy, U Stadionu 17

Zdroj: Vlastní dotazníkové šetření v obcích a vlastní 2014

Územím MAS procházejí cyklotrasy uvedené v tabulce 26, které jsou vedeny většinou po vedlejších silnicích, místních komunikacích, po polních a lesních cestách. Zatím se jen pomalu buduje a zlepšuje potřebná návaznost na cyklostezky údolím řeky Svitavy směrem na Jihomoravský kraj. Vybudování této trasy mají ve svých záměrech oba kraje se shodným požadavkem řešit výstavbu co nejrychleji. Pardubický kraj k tomu zpracovává koncepci cyklo a inline turistiky. Významným příspěvkem k uskutečnění propojení byla realizace dvou úseků probíhajícími obcemi Rozhraní a Brněnec z dotací získaných prostřednictvím MAS Svitava v průběhu roku 2013.

V okolí Svitav se připravuje vedení cyklostezek mimo silnice I. třídy, a to ve směru na Vendolí a Koclířov. Cyklostezka na Vendolí bude dokončena v roce 2015. Následovat budou trasy Vendolí – Květná a Radiměř – Vendolí. Město Svitavy přepokládá ve svém projektu Cyklisté vítání zřídít půjčovnu a úschovnu kol.

Tabulka 27 - Cyklotrasy procházející územím MAS

Evidenční číslo	Cyklotrasy procházející územím MAS
104	Kadov – Jimramov – Vítějeves – Brněnec – Rudná – Křenov – Městečko Trnávka
182	Moravská Třebová – Dětrichov – Opatovec – Litomyšl – Choceň
4022	Svitavy – Hradec n. Sv. – Radiměř – Polička – Borová – České Milovy
4024	Žďárec – Budislav – Karle – Vendolí – Hradec n. Sv. – Sklené – Pohledy – Jevíčko
4027	Radiměř – Rohozná – Svojanov
4028	Svitavy – Rosnička – Čistá
4033	Česká Třebová – Králova zahrada – Valdek – Opatovec – Svitavy
4044	Dětrichov – Koclířov – Hřebeč
4045	Psí kuchyně – Opatov – Třebovice v Čechách
4047	Psí kuchyně – odbočka na hřeben směr Janov, resp. Kozlovský vrch
4064	Sklené – Mariánský obraz – hranice přírodní rezervace Rohozná s návazností na 4029
4201	Hradec nad Svitavou – Banín – Lavičné – Bělá nad Svitavou – Vítějeves – Bohuňov
4202	Dětrichov – Opatov – Gajer
4203	Radiměř – Hradec nad Svitavou – Banín – Březová nad Svitavou – Brněnec
4204	Hřebeč – Kamenná Horka, vysilač – Kamenná Horka – Svitavy-Lány – Hradec nad Svitavou
4205	Svitavy – Rosnička – Javorník rozc. – Kukle – Mikuleč – Psí kuchyně
5160	Bohuňov – odbočka na Jobovu Lhotu s návazností na 5186 a 5185 směr Kněževs
5168	Chlum – Horní Smržov – Horákova Lhota (Želivsko)

Zdroje: Regionální rozvojová agentura Pardubického kraje 2008, aktualizace vlastním šetřením 2014

Územím v letních víkendech projíždí cyklobus (zastávka ve Svitavách), který propojuje území Českomoravského pomezí, tedy Litomyše, Moravské Třebové, Poličky, Svitav a Vysokého Mýta, ale také dalších zajímavých míst, jako jsou zámek v Nových Hradech, Hřebečské důlní stezky, Toulouvcovy maštale, cyklostezky v okolí České Třebové, rozhledna na Kozlově nebo zřícenina hradu Cimburk. V zimních měsících je pak provozována sezónní autobusová linka do Čenkovic v Orlických horách.

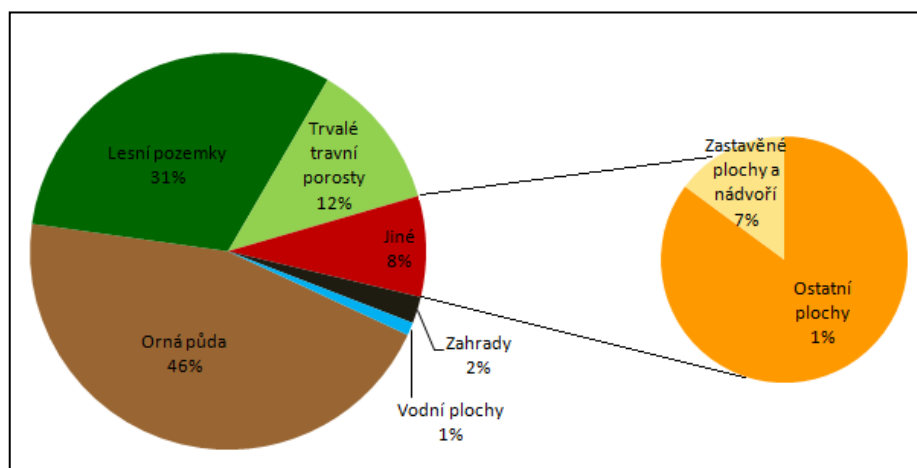
Na území MAS se nacházejí dvě turistická informační centra, a to ve Svitavách a v Březové nad Svitavou. Velké množství mapových publikací, průvodců a jiného propagačního materiálu v poslední době vydala tato informační centra a některé i společně městy sdruženými v Českomoravském pomezí. Pro cyklisty je vydáno několik tištěných mapových průvodců s popisem okruhů, které jsou kombinací výše uvedených číslovaných cyklotras i neznačených stezek. V publikaci "Napříč Svitavskem – Tipy na cyklovýlety" je popsáno 19 okruhů s různým stupněm obtížnosti i délkou tras. Svitavské informační centrum nabízí mobilní bezplatný turistický průvodce městem Svitavy, který pomůže s prohlídkou města či nalezením hledané služby.

2.1.7 Životní prostředí

Celková rozloha území působnosti MAS je 33980,8 ha. Přísluší k oblasti Východočeské tabule, která je součástí geomorfologické subprovincie Česká tabule. Výjimečné zařazení má jen obec Bohuňov na jihozápadním okraji, která je součástí geomorfologické subprovincie Česko-moravská soustava, oblasti Českomoravské vrchoviny.

Vodní režim území zasahuje do povodí Moravy, Dyje a Labe. Hlavním tokem je řeka Svitava, která je pravostranným přítokem Svratky (řeky se stékají na území města Brna). Severozápadní část území spadá do povodí řeky Třebůvky. Na celém území patřícím geologicky do krystalinika Českého masívu jsou hydrologické poměry poměrně stálé, s vysokou puklinatostí a vyznačují se velkým množstvím drobných zdrojů podzemní vody. Negativem pro zásobování obyvatelstva z těchto drobných zdrojů je existence radonu v podzemní vodě, který musí být odvětráván. Řada vodních ploch nemá významnější charakter; jsou však významné z ekologické a krajinářské stability.

Nejčastějším typem pozemků je orná půda, která se rozkládá na 45 % rozlohy. Orná půda vyplňuje převážně střed území MAS v severojižním směru. Lesy celkově zabírají plochu 10617,2 ha, což je 31,3 % území. Z dalších typů ploch z hlediska využití půdy je na území nejvíce trvalých travních porostů (4114 ha, tj. 12 %). Území je charakteristické rozsáhlou plochou lesních porostů, z nichž významný podíl je ve vlastnictví obcí. Charakter lesních porostů je smíšený, s převahou jehličnatých porostů. Lesní pozemky jsou stabilizované bez potřeby zásahů do jejich struktury. Podrobně jednotlivé obce v datové příloze Tab. P. 16. Struktura pozemků podle druhů k 31. 12. 2013.

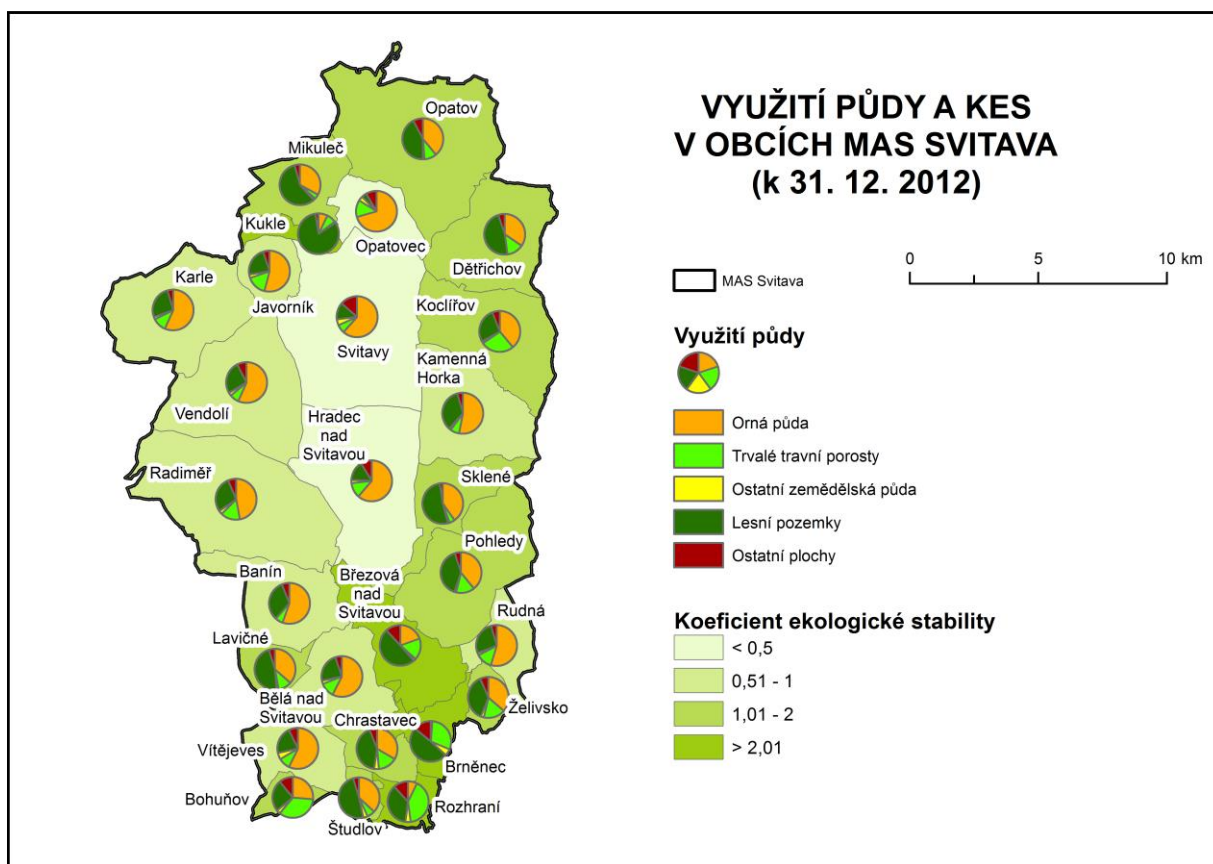


Obrázek 11 - Struktura pozemků MAS Svitava

Zdroj: ČSÚ

Kvalita zemědělských půd, které leží v poměrně vysoké nadmořské výšce (rozsah činí 356–670 m n. m.) v území je průměrná, až vyšší. V území jsou zastoupeny bonitované půdní ekologické jednotky 5. – 8. vegetačního stupně. Zastoupení zemědělských půd I. nebo II. třídy ochrany je vyšší zejména v severní části území. Celý správní obvod ORP Svitavy je z hlediska rizik způsobených změnami klimatu dotčen rizikem sucha.

Průměrný koeficient ekologické stability je poměrové číslo, které stanovuje poměr ploch, a to ploch tzv. stabilních (lesy, trvalé travní porosty, sady, zahrady, vinice, chmelnice, vodní plochy) a ploch nestabilních krajinných prvků (orná půda, zastavěné plochy, ostatní plochy). Koeficient (zdroj ČSÚ) v území MAS je 0,87, převážně to znamená území intenzivně využívané zejména zemědělskou výrobou. V žádné obci přitom koeficient nedosahuje kritickou hodnotu 0,1 nebo nižší. V jednotlivých obcích se koeficient pohybuje v rozmezí 0,3 až 1,66 a ve třech obcích překračuje hodnotu 3,0 (přírodně blízká krajina s výraznou převahou ekologicky stabilních struktur a nízkou intenzitou využívání krajiny člověkem), a to v Kukli, Rozhraní a Brněnci.



Obrázek 12 - Využití půdy a koeficient ekologické stability v MAS Svitava (31. 12. 2012)

Zdroj: ČSÚ, rok 2012

Celé území leží v chráněné oblasti přirozené akumulace vod, CHOPAV Východočeská křída. Velký význam mají bohaté zásoby pitné vody v prostoru mezi Banínem a Brezovou nad Svitavou, které jsou

využívány pro zásobování Brna. Z prameniště je dvěma mohutnými přivaděči kryta potřeba města Brna až z 95 %, když se denně samospádem přepravuje průměrně kolem 75000 m³ pitné vody. V souvislosti s prameništěm pitné vody jsou v území vyhlášena ochranná pásma I. a II. stupně.

V zemědělsky využívané části krajiny převládá intenzivní zemědělská činnost s velkovýrobními způsoby obhospodařování a s nimi spojené negativní zásahy do krajiny (meliorace, rušení rybníků, mezí, mokřadů, regulace a zatrubňování vodních toků). Zemědělská půda tak vykazuje nízké procento zeleně a malou retenční schopnost, dochází k nežádoucím vlivům na vodní režim – rychlý odtok, vodní eroze, splachy půdy, zanášení vodních toků a svodnic. V území probíhají pozemkové úpravy (stav viz Tab. P. 17).

V krajině je zvýšené riziko vzniku lokálních povodní nebo vysychání a degradace půdy. Schopnost krajiny absorbovat povrchové vody je výrazně snížena především velkovýrobními způsoby hospodaření v krajině, jež se projevují vysokým zorněním půdy, značným podílem půdy se sklonem nad 7°, velkými půdními bloky s nízkým obsahem organického podílu v půdě, nevhodnou skladbou dřevin v lese (smrková kultura na nevhodných místech) atd. ORP Svitavy má zpracovány studie protipovodňových a protierozních opatření zahrnující obce Opatovec, Opatov, Hradec nad Svitavou, Březová nad Svitavou, Brněnec, Bělá nad Svitavou, Lavičné, Rudná, Radiměř, Javorník, Vendolí, Karle, Rozhraní, Svitavy, Kamenná Horka. Studie vymezuje podél toku řeky Svitavy plochy pro umístění poldrů, území pro rozliv, území pro zvýšení retenční schopnosti Lánského rybníka a území pro úpravu proti přívalovým vodám.

Zdrojem znečišťování ovzduší je stále se zvyšující osobní a nákladní automobilová doprava, zemědělské a průmyslové provozy. Dalšími potenciálními zdroji znečištění ovzduší jsou domácnosti používající jako topné médium uhlí. Vyšší znečištění poléťavým prachem zjišťované automatickou stacionární stanicí ve Svitavách, je zpravidla sledována v zimních a jarních měsících. Starostové v dotaznících za obce pouze ve dvou případech konstatovali narušené ovzduší, a to v obci Dětrichov (drůbeží farma a bioplynová stanice) a v obci Rozhraní (vliv dopravy na silnici I/43 procházející obcí).

Zvýšenou hladinou hluku způsobuje jednak železniční (trať č. 260 Česká Třebová – Svitavy – Brno) a jednak silniční doprava (podél silnic I. a II. třídy). Negativní ovlivnění zástavby hlukem ze silniční dopravy se dotýká Brněnce, Březové nad Svitavou, Hradce nad Svitavou, Svitav, Rozhraní a částečně Opatovce.

Vodní eroze se projevuje zejména v jižní a jihovýchodní části řešeného území. Erozně ohrožené pozemky jsou vymezeny v rámci aktualizace územních podkladů ORP Svitavy na základě studie zemědělských pozemků s rizikovým sklonem.

Důležité bude nadále přijmout opatření k řešení změn klimatu a nových rizik v období 2014-2020. Jedině tak se podaří v budoucích generacích vytvořit či rozvinout zájem o stav a kvalitu životního prostředí, v němž žijeme.

Investice do půdy byly vloženy zejména v jižní části. Realizovaná plocha přesahuje 300 ha.

Celkově je životní prostředí hodnoceno jako poměrně příznivé, když navzdory civilizačnímu zatížení je poměrně zachovaná přírodní a krajinná pestrost.

Ochrana přírody (chráněná území)

Na území se nacházejí tři Evropsky významné lokality, a to v katastrech obcí Opatov a Mikuleč je to lokalita „Pší kuchyně“ (kód 5542), v obcích Kamenná Horka (k.ú. Moravská Kamenná Horka), Dětrichov (k.ú. Dětrichov u Svitav) a Koclířov lokalita „Hřebečovský hřbet“ (kód 5534) a v obci Březová nad Svitavou (v k.ú. Muzlov) lokalita „U Banínského viaduktu“ (kód 2979). Tato posledně uvedená lokalita je



EVROPSKÁ UNIE
EVROPSKÝ FOND PRO REGIONÁLNÍ ROZVOJ
INVESTICE DO VAŠÍ BUDOUCNOSTI



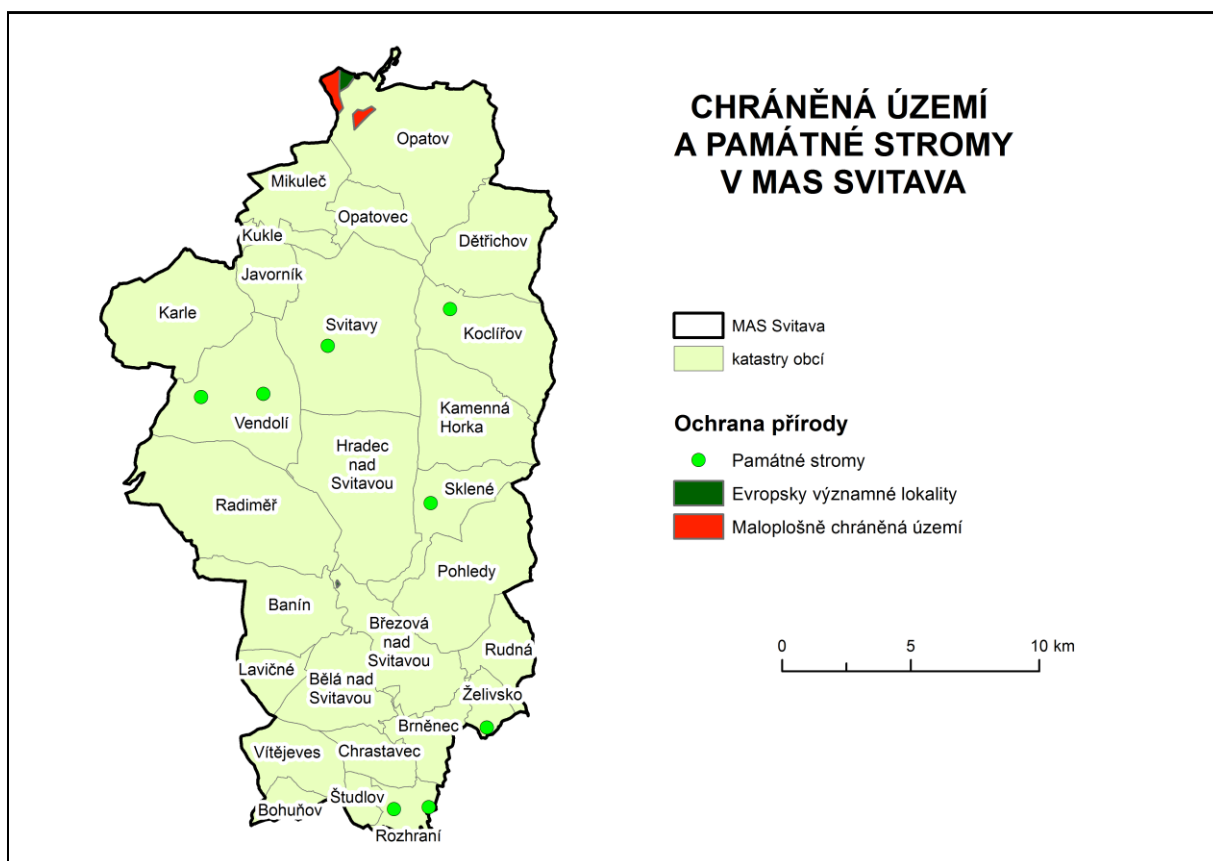
MINISTERSTVO
PRO MÍSTNÍ
ROZVOJ ČR

klasifikována i v soustavě chráněných území Natura 2000 a také jako Přírodní památka. V řízení je návrh na zřízení zvláště chráněného území Bohuňovské skály v katastru obce Bohuňov.

Památných stromů je v území evidováno celkem 9, a to v obcích Svitavy (buk lesní v parku Jana Palacha, kód 104810), Rozhraní (buk kód 101304 a lípa u cesty v k.ú. Bradlné kód 105476), Koclířov (buk kód 101292), Vendolí (dvě lípy s kódy 101293 a 101307), Želivsku (lípa v katastrálním území Horákova Lhota kód 101303), Skleném (tis obecný červený U Havlů, kód 101306) a na mapě nevyznačený pařez skácené lípy srdčité v Kamenné Horce (k.ú. Moravská Kamenná Horka).

V obci Opatov se nachází dvě přírodní rezervace, a to „Králova zahrada“ (kód 1685) k ochraně souboru zamokřených lesních ekosystémů s hojným výskytem bledule jarní a „Pší kuchyně“ (kód 1689) k ochraně zachovalých přírodě blízkých společenstev květnatých bučin s výskytem řady ohrožených a indikačních druhů rostlin a živočichů. Jako přírodní památka s kódem 5875 je klasifikováno „Údolí Křetínky“, která zasahuje v regionu MAS území obcí Vítějeves a Bohuňov a s kódem 5875 jako přírodní památka „U Banínského viaduktu“ v území města Březová nad Svitavou (k.ú. Muzlov).

Podle územně analytických podkladů ORP Svitavy je v 16 obcích území MAS evidováno celkem 66 registrovaných významných krajinných prvků.



Obrázek 13 - Mapa chráněných území a památných stromů v území MAS Svitava

Zdroj: AOPK, 2014

Pro zlepšení místních podmínek v souladu s cíli a potřebami ochrany přírody v oblasti biodiverzity vyhledávat vhodná místa pro výsadbu dřevin i na nelesní půdách a spolupracovat přitom se zemědělci,

pracovištěm Státní rostlinolékařské správy a místními orgány ochrany přírody a tyto aktivity koordinovat a sladovat přístup s případnou návazností v okrajových částech území působnosti MAS na aktivity sousedících MAS. Výsadba bude spojena s nutností řešit vlastnické vztahy, což mohou s místní znalostí zajistit právě MAS za spoluúčasti obcí a oddělením ochrany přírody, lesa a zemědělského půdního fondu odboru životního prostředí obce s rozšířenou působností (MěÚ Svitavy). Může se to týkat i počínajícího výskytu netýkavky žláznaté objevující se při toku řeky Svitavy.

Obdobně bude třeba s nimi řešit adaptaci na klimatické změny a jejich předpokládaným dopadům. Aby byl adaptační proces efektivní, je nutné pochopit, které kroky fungují, v jakém kontextu a proč a dobré zkušenosti mezi sebou navzájem sdílet. K tomu slouží systémy monitoringu, hodnocení a reportingu aktivit souvisejících s adaptacemi v jednotlivých členských zemích, jak uvádí poslední zpráva Evropské agentury pro životní prostředí (EEA).

V území je činná záchranástanice volně žijících zvířat Zelené Vendolí, která při péči o zraněná zvířata využívá dobrovolnickou činnost.

2.1.8 Veřejná správa

Správní příslušnost obcí

Obce (všech 27) v území působnosti MAS, patří podle správní příslušnosti do pověřeného obecního úřadu Svitavy a současně i do správního obvodu obce s rozšířenou působností Svitavy. Pokud jde o stavební úřady, jsou v území dva, a to v městech Svitavy a v Březové nad Svitavou; každý z nich funguje pro 13 obcí. Pouze obec Karle přísluší pod stavební úřad v Litomyšli. Matričními úřady jsou Brněnec (pro 11 obcí), Březová nad Svitavou (2 obce) a Svitavy (14 obcí).

Bezpečnost a kriminalita

Bezpečnostní situaci je možné odvodit z ukazatele „index kriminality“. V něm je za rok 2013 obvodní oddělení Svitavy, do něhož patří všechny města a obce regionu působnosti MAS Svitava, mezi 522 obvodními odděleními na 132. místě s hodnotou 170 (index vyjadřuje počet zjištěných skutků na 10000 obyvatel, data převzata z www.mapakriminality.cz). V porovnání s okolními obvodními odděleními je toto umístění sice nejhorší (38. Polička, 94. Česká Třebová, 117. Litomyšl, 130. Ústí nad Orlicí), ale ukazatel není zcela objektivní a zjištěné umístění je republikově v první čtvrtině celkového počtu oddělení. Z vlastního dotazníkového šetření vyplývá, že občané nemají nějak výrazný pocit ohrožení, a to ani ve Svitavách, v jako největším a nejrušnějším sídle regionu.

Městskou policii zřídila obě města, tedy Svitavy a Březová nad Svitavou. Činnost městských policií je občany vítána a dobře hodnocena. Městskou policií ve Svitavách je úspěšně provozován kamerový systém, který vyžaduje další postupné rozšiřování. Svitavská městská policie provozuje i pult bezpečnostní ochrany. Společně s Policií ČR je jednáno o realizaci systému pro identifikaci odcizených vozidel. Dalších sedm obcí v šetření uvedlo, že organizují preventivně bezpečnostní akce.

V šetření mezi obyvateli a starosty obcí MAS byla bezpečnost vedena jako jedna z důležitých oblastí. V oblasti přestupkové hrají největší roli obvykle přestupky dopravní, po nich pak přestupky v občanském soužití, přestupky proti majetku a proti veřejnému pořádku. Podle šetření v obcích bylo v roce 2013 projednáno celkem 1384 přestupků (1466 v roce 2012). Nejvíce z nich u MěÚ Svitavy (1317) vlivem toho, že zde jsou projednávány také přestupky na úseku dopravy (613 přestupků) a na smluvním základě také přestupky projednávány za 22 jiných obcí. Takové veřejnoprávní smlouvy nemá s městem Svitavy uzavřeno

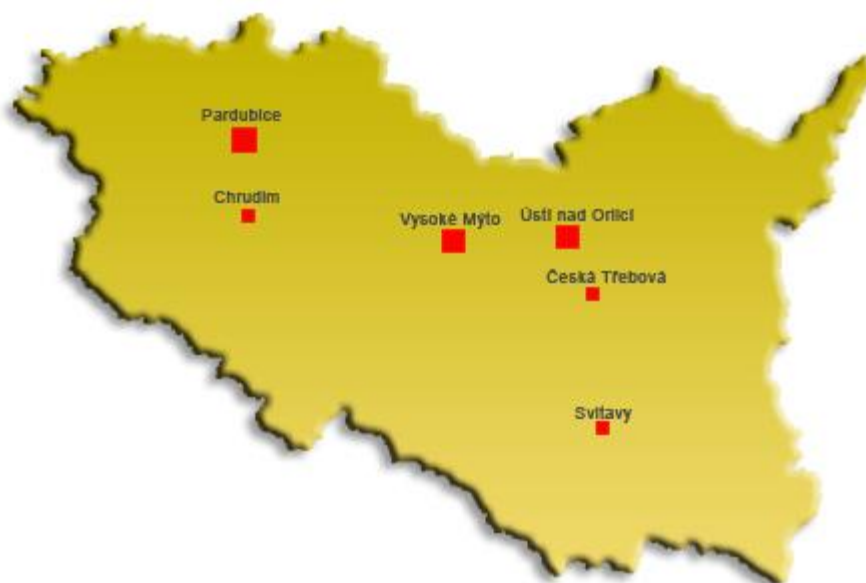
6 obcí (Bohuňov, Rozhraní, Študlov, Vendolí, Želivsko a město Březová nad Svitavou, takže v nich si projednávání přestupků zajišťují sami. Svitavy patří mezi města s uznávanou vzorovou úrovní prevence kriminality a získaly v tomto oboru několik republikových ocenění. Město Svitavy od roku 1999 realizuje tzv. Komplexní program prevence a kriminality na místní úrovni podle metodiky ministerstva vnitra. V tomto programu město uskutečnilo více než sto projektů zaměřených na prevenci kriminality a sociální deviace. Statistické výsledky prokázaly, že dochází k významnému poklesu míry kriminality. Odrazilo se to i v průzkumu mezi občany, když se u nich pocit ohrožení snížil z 30 % na 13 %.

Z hlediska bezpečnosti veřejné dopravy je nejhorší situace v centru města Svitavy, kterým procházejí trasy silnic I/43 a I/34. Podle územního plánu patří mezi nejdůležitější dopravní závady podjezd pod železniční trať silnice I/43 v k.ú. Hradec nad Svitavou, na té samé silnici je to pak úzký vjezd do náměstí ve Březové nad Svitavou. Na silnici I/34 je dopravní závadou tzv. „Vendolský kopec“, kdy vede přes silnici v polovině kopce železniční trať. Obzvláště v zimních měsících vzniká mnoho komplikací s obtížným opětovným rozjížděním do kopce za přejezdem, zvláště kamionů a ostatních nákladních automobilů.

Starostové obcí často uvádějí, že potřebují provést rekonstrukce, opravy hasičských zbrojnic, dovybavení technikou a věcnými prostředky tak, aby byly funkční a připravené k řešení požární i veřejné bezpečnosti, případných katastrof a kalamit. Prioritní podporu potřebují především výjezdové jednotky SDH spadající do kategorie II. (Svitavy a Březová nad Svitavou) a do kategorie III. (Opatov, Brněnec a Radiměř). Ostatní SDH obcí spadají do kategorie V.

Sociálně vyloučené lokality

V roce 2006 provedlo MPSV ČR průzkum nazvaný „Analýza sociálně vyloučených romských lokalit a absorpční kapacity subjektů působících v této oblasti“, který byl realizován společností GAC spol. s r. o. a financován z Evropského sociálního fondu (ESF). Cílem průzkumu bylo získat relevantní a aktuální informace o situaci sociálně vyloučených romských lokalit a porozumět procesům, které ovlivňují životní podmínky v jejich různých typech. V průzkumu prováděném v Pardubickém kraji bylo vybráno 6 měst (Česká Třebová, Chrudim, Pardubice, Svitavy, Ústí nad Orlicí a Vysoké Mýto) různé velikosti, mezi nimi i město Svitavy. Zde byly zvoleny dvě jeho okrajové lokality, resp. domy na ul. Svitavské v městské části Lány a bývalý statek na ul. Hlavní v městské části Lačnov. Domy byly v roce 2001 nově postaveny, resp. rekonstruovány. Domy i nadále slouží původnímu účelu, tj. k ubytování osob ohrožených sociálním vyloučením. Podle informací odboru sociálních věcí MěÚ Svitavy byly tyto „domovní lokality“ v obou částech města plošně rozšířeny a celé okrajové městské části, tj. na Lány a Lačnov, když uvedené domy jsou jádrem a v jejich okolí se vyskytují osoby ohrožené sociálním vyloučením rozptýlené v ostatní zástavbě.



Obrázek 14 - Místa průzkumu MPSV ČR v Pardubickém kraji s odhadem počtu romských obyvatel zkoumaných sociálně vyloučených lokalit

Zdroj: GAC spol. s r.o.

Tabulka 28 - Sociálně vyloučené lokality

Lokality	Počet
Celkový počet zkoumaných obcí v kraji	6
Celkový počet zkoumaných sociálně vyloučených romských lokalit v kraji	15
Orientační odhad celkového počtu romských obyvatel zkoumaných sociálně vyloučených lokalit v kraji	1000–1500
Počet zkoumaných sociálně vyloučených lokalit ve Svitavách	2
Orientační odhad celkového počtu romských obyvatel ve zkoumaných sociálně vyloučených lokalitách ve Svitavách	80

Zdroj: společnost GAC spol. s r. o. pověřená MPSV ČR (http://www.esfer.cz/mapa/int_par.html)

Zmíněný průzkum MPSV v roce 2006 prokázal, že město nemá příliš výrazné problémy s těmito lokalitami (např. se v nich ani nevyskytovalo neplatičství nájmu, záškoláctví, lichva, ani jiné problémové jevy) a takový stav trvá i nadále, ačkoliv většina ubytovaných je závislá na sociálních dávkách. Nový průzkum provedený v době, kdy se tato strategie vytváří, potvrdil existenci a trvání uvedených vyloučených lokalit. Záměrem a povinností MěÚ Svitavy proto je, se problematice sociálně ohrožených osob věnovat, a to nejen ve městě Svitavy samotném, ale i v celém správním území ORP, kde se takové osoby v některých obcích rovněž vyskytují, avšak zatím není jejich pobyt označen za lokality sociálně vyloučené. Největším problémem takových osob je obtížné nalézání trvalého zaměstnání, a zejména v tom bude spočívat – vedle běžné sociální práce a řešení aktuálních problémů soužití – úsilí úřadu a dalších aktérů v sociální oblasti a problematice zaměstnanosti v nejbližších letech. Město Svitavy zatím neuvažovalo řešit lokality spoluprací s Agenturou pro sociální začleňování formou koordinovaného přístupu (KPSVL).

Tabulka 29 – Přehled sociálně vyloučených lokalit v Pardubickém kraji – průzkum AZS 2015

Název obce	Počet lokalit	Obyv.v lokalitě	Obyvatel obce	%obyv. SVL/obyv. obce	ORP
Česká Třebová	1	800	15783	5,1	Česká Třebová
Pardubice	3	280	89432	0,3	Pardubice
Hrochův Týnec	3	210	2069	10,1	Chrudim
Vysoké Mýto	2	175	12436	1,4	Vysoké Mýto
Ústí nad Orlicí	5	160	14364	1,1	Ústí nad Orlicí
Chrudim	2	100	22996	0,4	Chrudim
Svitavy	2	80	17040	0,5	Svitavy
Chrast	1	50	3143	1,6	Chrudim
Lanškroun	1	40	10097	0,4	Lanškroun
Moravská Třebová	1	35	10413	0,3	Moravská Třebová
Prachovice	1	30	1436	2,1	Chrudim
Cotkytle	1	30	404	7,4	Lanškroun
Choceň	1	30	8843	0,3	Vysoké Mýto

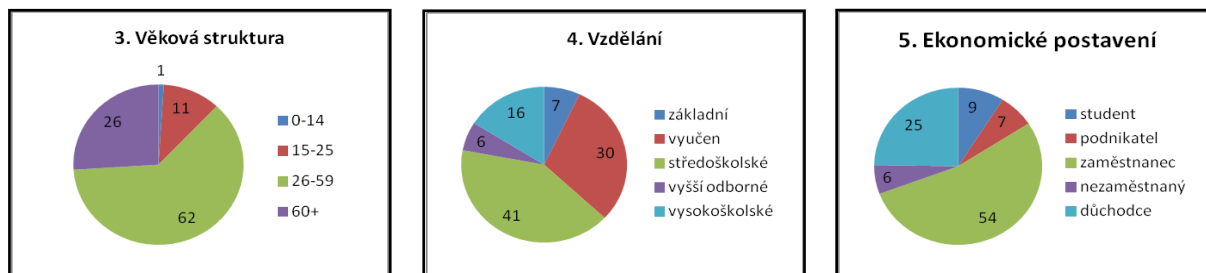
Zdroj: Agentura pro sociální začleňování, 2015

2.2 NÁZORY AKTÉRŮ NA STAV ÚZEMÍ

2.2.1 Názory obyvatel

Dotazníkového šetření občanů se zúčastnilo 402 respondentů z 20 obcí území MAS Svítava. Nejvíce odpovědí bylo evidováno z obcí Brněnec (58) a Opatovce 42. Ve dvou obcích odpověděl vždy jen jeden obyvatel, z dalších sedmi obcí nedošel ani jeden vyplněný dotazník.

Zastoupení žen a mužů bylo mezi odpovídajícími naprosto vyrovnané, když skóre mezi pohlavími bylo 201 : 201. Z hlediska věku výrazně převažovaly osoby v kategorii 25–49 let (62 %), následovali senioři (osoby ve věku 60 let a více s 26 %) a mládež (12 %), když od dětí školního věku došlo 6 vyplněných dotazníků. Všichni respondenti uvedli, že žijí přímo v území působnosti MAS Svítava. Mezi odpovídajícími převažovaly osoby se středoškolským vzděláním a vyučením (dohromady 71 %), za nimi pak vysokoškoláci, avšak pouze s 16 %. Podle ekonomického postavení více jak polovinu tvořili zaměstnanci a téměř jednu čtvrtinu dotazníků vyplnili důchodci. Až za nimi následovali studenti (9 %). V členění podle velikosti obce bylo nejvíce odpovídajících z obcí do 500 obyvatel (30 %), následovali respondenti z obcí od 1000 do 2000 obyvatel (38 %), z kategorie obcí od 501 do 1000 obyvatel (23 %) a nevyznamenali se občané z největšího města Svitav, když jejich podíl byl pouze 9 %.

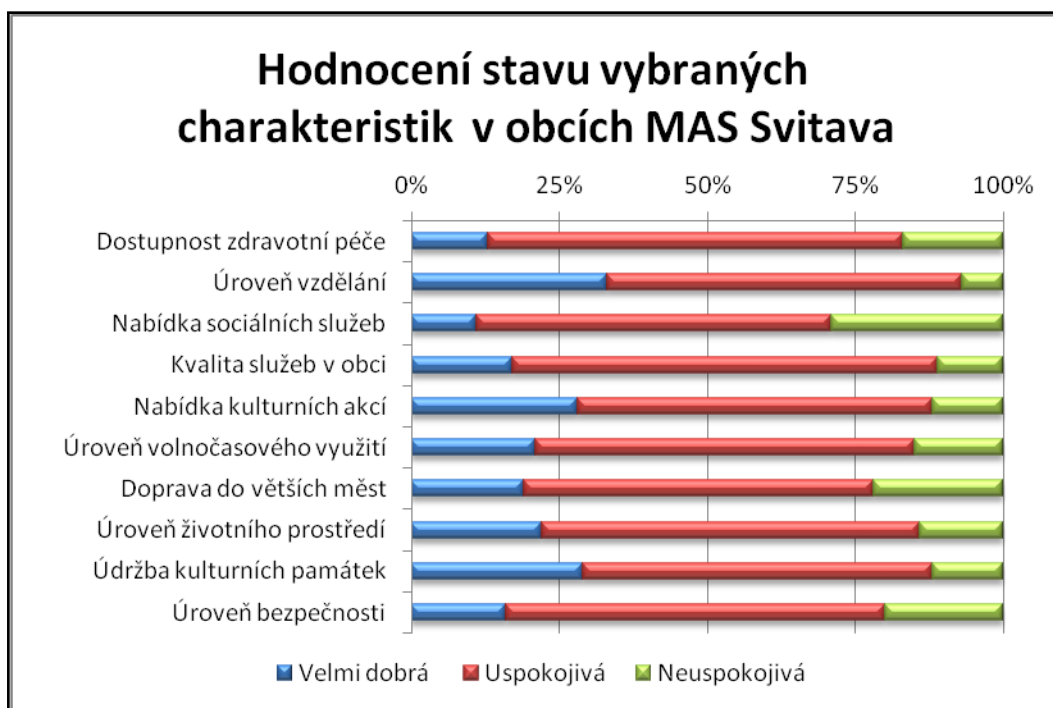


Obrázek 15 - Dotázaní spoluobčané (struktura v %)

Zdroj: vlastní dotazníkové šetření, 2014

Pro rozbor toho, jak se obyvatelům žije ve své obci, jsme použili odpovědi respondentů z obcí, odkud došlo alespoň 10 vyplněných dotazníků, tj. z obcí Brněnec (58 dotazníků), Opatovec (42), Opatov (35), Svitavy (35), Březová nad Svitavou (33), Koclířov (32), Chrastavec (27), Rozhraní (26), Karle (22), Vítějeves (21), Radiměř (20) a Vendolí (13). Podle hodnocení jednotlivých oblastí života vyjádřili respondenti z těchto 10 obcí nejvíce spokojenosti občané Brněnce, Radiměře a Svitav. Naopak nejméně spokojeni byli obyvatelé Opatovce, Rozhraní a částečně i Karle. Z dalších 10 obcí bylo mezi jedním a devíti došlými dotazníky a jak už bylo uvedeno, ze 7 obcí se nezúčastnil žádný občan; proto by hodnocení života v těchto 17 obcích nebylo dostatečně reprezentativní.

U jednotlivých oblastí života byli respondenti žádáni, aby vyjádřili hodnocení ve škále velmi dobrá, uspokojivá a neuspokojivá. U všech dotazovaných oblastí odpovědi „uspokojivá“ převýšily 59 %. Přitom poměr mezi „velmi dobrá“ a „neuspokojivá“ byl nejpříznivější u úrovně vzdělávání (33 % velmi dobrá: 7 % neuspokojivá), dále pak u péče o kulturní památky (29:12), u nabídky kulturních akcí (28:12), u úrovně volnočasového vyžití (21:15), v úrovni hodnocení životního prostředí (22:14) a v kvalitě komerčních služeb (17:11). Naopak „neuspokojivá“ převážila v oblastech: nabídka sociálních služeb (11 % velmi dobrá: 29 % neuspokojivá), dostupnost zdravotní péče (13:17), úroveň bezpečnosti (16:20) a doprava do větších měst (19:22).



Obrázek 16 - Hodnocení stavu vybraných charakteristik v obcích MAS

Zdroj: vlastní dotazníkové šetření, 2014

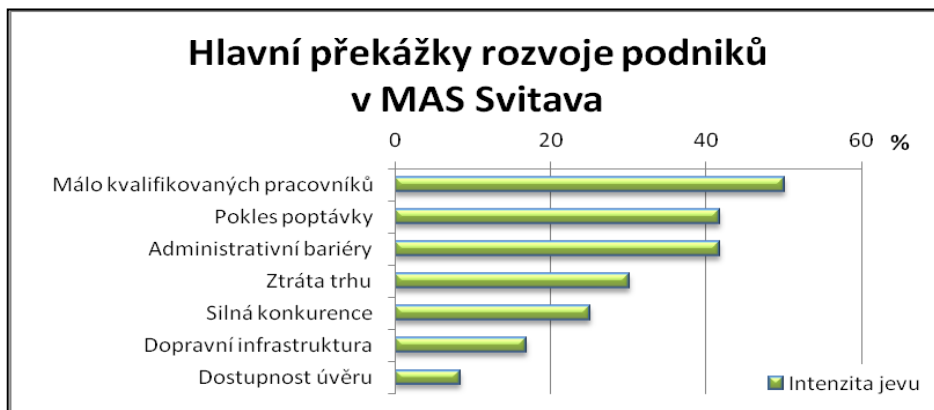
Jednoznačnou nespokojenost vyjadřovali jak starostové, tak i široká veřejnost, k možnostem najít zaměstnání (starostové 22 obcí, tj. 81,5 % a veřejnost počítá tento nedostatek dvoutřetinovou většinou). U starostů pak následovala špatná finanční situace obcí (41 %). Jako hlavní bariéry pro rozvoj obcí bylo označeno snižování počtu obyvatel, nezájem občanů o funkce v samosprávě (22 %), nedostatek pozemků ve vlastnictví obce a neprovedené komplexní pozemkové úpravy (22 %) a zanedbaná technická infrastruktura, resp. oddalované napojení na rychlostní komunikace. Značná nespokojenost je v dotaznících vyjadřována s veřejnou dopravou, Krajský systém IREDO se neosvědčil a dostupnost i časové ztráty zhoršil. Kritizován je zhoršování dopravy osobními vlaky a jejich omezené zastavování. Jako nedostatečnou zhodnotili starostové 8 obcí, tj. 30 % obcí. Naopak všichni starostové vyjádřili spokojenost s prováděním a aktualizací územně plánovací dokumentace.

Dalšími významnými oblastmi jsou veřejné služby pro občany, nová pracovní místa a zlepšení stavu komunikací. Ze spektra oblastí, k nimž byli respondenti dotazováni, se slovně nejméně vyjadřovali k záležitostem vzdělávání a k uchování kulturního dědictví. Zřejmě v těchto oblastech není třeba mnoho zlepšovat, nebo je dotazovaní nepovažovali za natolik problematické.

2.2.2 Názory podnikatelů

Dotazníkové šetření pro firmy a podnikatele bylo zaměřeno na různé oblasti podnikatelského prostředí. Bylo vyplněno celkem 26 dotazníků, a to jak od OSVČ (16), tak od firem (10) s nejčastěji vykazovaným počtem zaměstnanců 5–10. Plán rozvoje firmy má zpracováno pouze 5 firem a jsou to firmy s vyšším počtem zaměstnanců (20–80 zaměstnanců). V rozvojových plánech se předpokládá především rozšíření činnosti, nebo rekonstrukce objektů. Jako největší překážky v podnikání jsou nejčastěji uváděny –

málo kvalifikovaných pracovníků, pokles poptávky a administrativní bariéry. Pomohlo by zlepšení dopravní infrastruktury a tím přiblížení k trhům a poptávce. S čerpáním dotací mají zkušenosti pouze 2 firmy, většina firem (11) předpokládá, že čerpání dotací by pro ně bylo náročné.



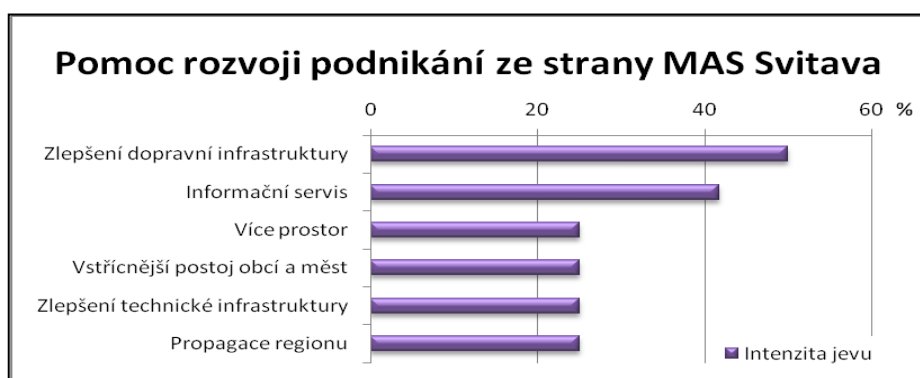
Obrázek 17 - Překážky a pomoc rozvoji podnikání

Zdroj: vlastní dotazníkové šetření, 2014



Obrázek 18 - Vhodné způsoby podpory podniků ze strany MAS

Zdroj: vlastní dotazníkové šetření, 2014



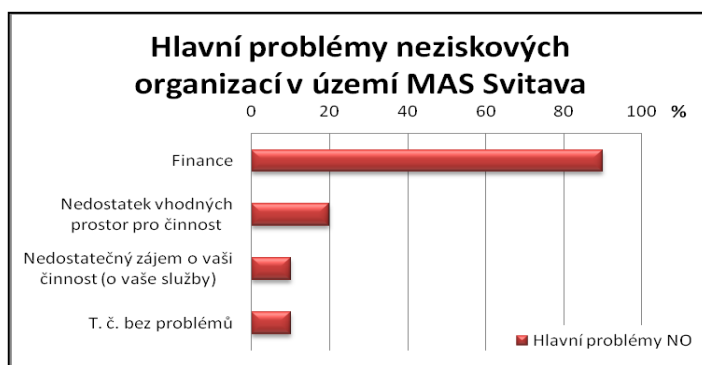
Obrázek 19 - Pomoc rozvoji podnikání ze strany MAS

Zdroj: vlastní dotazníkové šetření, 2014

Respondenti v dotaznících uvádějí, že spolupracují s městy a obcemi v regionu. Co se týká možné podpory ze strany MAS Svitava a spolupráce s MAS Svitava – polovina firem, odpověděla, že by uvítala dotační podporu a 58 % spolupráci ve formě informačního servisu a společné propagace.

2.2.3 Názory neziskových organizací

Dotazníkového šetření u neziskových organizací se zúčastnilo celkem 11 respondentů. S několika dalšími NNO byl proveden řízený rozhovor. Jeden z dotazníků byl anonymní a respondent odpověděl jen několik málo otázek, proto nebyl do rozboru vzat. Počet členů neziskových organizací zúčastněných v šetření se pohybuje v rozsahu mezi 5 až 53 fyzickými osobami. Z celkového součtu respondentů (303) je 46 dětí a mládeže do 18 let, u jedné organizace tvoří mládež všechny členy, ale u čtyř sdružení naproti tomu není mládež zastoupena vůbec. U sedmi organizací je počet členů stabilní a u tří roste. Působnost respondentů je převážně místní (90 %), na regionální úrovni působí 10 % respondentů. Většinou jde o typické zájmové spolky (90 %). Relativně častými oblastmi jsou sport a práce s dětmi, což se u 4 NNO prolíná (40 %), jenom sport (20 %), vzdělávání (10 %), kultura (10 %) a specializovaná zájmová činnost (20 %). Cílovou skupinou je nejčastěji široká veřejnost – dospělí (84,8 %), méně zastoupena je mládež do 18 let a děti (15,2 %).



Obrázek 20 - Hlavní problémy neziskových organizací v území MAS

Zdroj: vlastní dotazníkové šetření, 2014.

Pozn.: některé NNO uvedly více než jeden důvod.

Hlavním problémem, s nímž se neziskové organizace potýkají, je nedostatek financí (66,7 % respondentů). Jiné problémy je trápí méně – např. nedostatek vhodných prostor pro činnost (11,1 %), nedostatečný zájem o činnost či služby poskytované neziskovou organizací (11,1 %). Dotace v minulosti čerpalo 40 % respondentů. Jednalo se o dotační program Pardubického kraje, Evropské fondy (z toho 2 projekty prostřednictvím MAS Svitava) a finanční podpora od místní samosprávy. Dvě třetiny respondentů by uvítaly dotační podporu pro svou činnost. Ta by měla směřovat zejména do zkvalitnění zázemí, tj. budov a areálů (50,0 %), vybavení spolku (25,0 %) a na provoz a činnost spolku (25,0 %). Již méně by respondenti podporu věnovali na oblast kultury a vzdělávání.

2.3 ROZVOJOVÝ POTENCIÁL ÚZEMÍ

2.3.1 Koordinace a řízení rozvoje

Rozvojový potenciál území je do určité míry spojen se schopností využívat vhodné rozvojové nástroje a s mírou koordinace rozvojových aktivit. Takovými nástroji jsou rozvojové koncepce územních samosprávných celků, tj. v našem území Pardubického kraje, obcí a dobrovolných svazků obcí tj. Mikroregionu Brněnec a Mikroregionu Svitavsko. Krajské rozvojové dokumenty nesou označení Zásady územního rozvoje Pardubického kraje a Program rozvoje Pardubického kraje.

Obce z území MAS uvedly v dotazníkovém šetření, že dvě třetiny obcí mají zpracován koncepční dokument rozvoje. Ne všechny rozvojové dokumenty jsou však aktuální a dostatečně kvalitní. Také jejich obsah a způsob využívání je velmi rozdílný. Přehled koncepčních dokumentů je uveden v přílohách ze sumarizace dotazníkových šetření (Tab. D).

Oba svazky obcí působících na území MAS mají zpracovány rozvojové dokumenty, i když staršího data, a to Mikroregion Brněnec Strategii rozvoje Mikroregionu Brněnec z roku 2001 a Mikroregion Svitavsko Strategický plán rozvoje pro Mikroregion Svitavsko (aktualizovaná verze z roku 2003). Pozdější pokusy o aktualizaci obou dokumentů svazků obcí zůstaly vždy nedokončené.

Územní plánování v území probíhá pod vedením úřadu územního plánování v rámci správního obvodu obce s rozšířenou působností Svitavy. Všechny obce mají platný územní plán a postupně probíhají aktualizace územních plánů podle stavebního zákona č. 183/2006 Sb. Aktualizované územní plány budou ke konci roku 2015 schváleny v 17 obcích a ve dvou obcích je aktualizace zahajována. V datové příloze Tab. P. 17 je v seznamu obcí podán přehled o stavu územní plánovací dokumentace v území MAS Svitava.

Nástrojem zlepšování stavu krajiny a životního prostředí jsou komplexní pozemkové úpravy (KPÚ). KPÚ je zpracováno ve 12 katastrálních územích, které jsou součástí 12 obcí, avšak zcela ukončeny jsou jen v 8 obcích (Banín, Bělá nad Svitavou, Dětrichov, Hradec nad Svitavou, Javorník, Kukle, Lavičné a Vendolí, tj. 37 % ze všech 27 obcí MAS), protože ve čtyřech obcích (Kamenná Horka, Karle, Pohledy a Svitavy) jde jen o jedno z více katastrálních území nacházejících se na správním území vyjmenovaných obcí. V dalších 7 katastrálních územích probíhá realizace KPÚ. Po jejich ukončení budou KPÚ provedeny ve 14 obcích (52 % ze všech obcí a k tomu ještě ve čtyřech katastrech v obcích s více než jedním katastrem na svých správních územích – v obcích Kamenná Horka a Pohledy po jednom ze dvou katastrálních území a ve Svitavách ve dvou katastrálních územích ze tří v tomto městě připadajících v úvahu). K zahájení jsou KPÚ připraveny v 11 katastrálních územích, čímž budou KPÚ zkompletovány v obcích Bohuňov, Chrastavec, Kamenná Horka, Pohledy, Rudná a Sklené, tj. v dalších 6 obcích (pak budou ukončeny ve 20 obcích a na 7 katastrech v obcích s více katastry). V datové příloze (Tab. P. 17) je uveden rozpis stavu KPÚ podle jednotlivých obcí – zdroj eagri.cz .

V rámci komplexních pozemkových úprav a při tvorbě nových územních plánů obcí bude účelné současně řešit opatření vytyčená územními analytickými podklady ORP Svitavy, týkající se vodních režimů a protipovodňových úprav, protierozních a ekostabilizačních opatření a ke zpřístupnění pozemků.

2.3.2 Spolupráce v rámci území a vnější vztahy

Činnost svazků obcí na území MAS a další meziobecní spolupráce

Všech 27 sídel zahrnutých do působnosti MAS Svitava je členem dvou dobrovolných svazků obcí, a to 16 obcí v Mikroregionu Svitavsko a 11 obcí v Mikroregionu Brněnec. Oba svazky obcí jsou přímými členy MAS Svitava a už tím je dán předpoklad dobré vzájemné spolupráce. Obce prostřednictvím rozpočtů svých mikroregionů poskytují MAS členský příspěvek ve výši 3 Kč na trvale hlášeného obyvatele. Oba mikroregiony u MAS uplatnily své projekty sloužící obcím a propagaci regionu.

Souběžně se zpracováním této strategie se tvoří pod patronací obce Opatov projekt Meziobecní spolupráce SMO ČR. Pracovní týmy obou strategií spolupracovaly a vzájemně se o svých poznatcích a záměrech informovaly.

2.3.3 Spolupráce s jinými MAS

MAS Svitava je aktivním členem Krajského sdružení Národní sítě MAS Pardubického kraje. Pravidelně se zúčastňuje jednání tohoto sdružení a plní aktivity, které sdružení organizuje, např. každoroční zajišťování účasti na Celostátní výstavě Země živitelka na stánku MAS Pardubického kraje. MAS se též podílí na jednáních a aktivitách krajské Celostátní sítě pro venkov.

Od počátku vzniku a existence udržuje MAS Svitava styk se dvěma sousedními MAS, a to MAS Litomyšlsko a MAS Moravskotřebovsko a Jevíčko. S litomyšlskou MAS došlo i na oficiálnější návštěvy a vzájemné písemné porovnávání a hodnocení činnosti. K vzájemným návštěvám došlo i s MAS Pohoda venkova se sídlem ve Vískách (Jihomoravský kraj). K dalšímu rozvoji styků došlo v souvislosti s projektem spolupráce nazvaným Společné využití praxe v oblasti evaluace strategií a realizovaným spolu s MAS Bohdanečsko, z.s., MAS Holicko o.p.s., MAS Litomyšlsko o.p.s., MAS Moravskotřebovsko a Jevíčko o.p.s. a MAS Skutečsko, Košumbersko a Chrastecsko o.s. v letech 2014 až 2015.

V rámci projektu spolupráce se rozvíjelo partnerství s MAS Boskovicko Plus v již zmíněném projektu „Löw-Beerovy vily“ propagujícího regiony a mapujícího historickou roli uvedeného podnikatelského rodu na budování průmyslu a života obyvatel podél toku řeky Svitavy. Projekt vzbudil až nečekaný zájem odborné i laické veřejnosti.

2.3.4 Rozvojová území

Území působnosti Místní akční skupiny Svitava, stejně jako celé území správního obvodu ORP Svitavy není podle „Politiky územního rozvoje České republiky“ součástí žádné rozvojové oblasti ani specifické oblasti širšího významu. Nejsou zde ani žádná velkoplošná chráněná území.

V severní části prochází územím rozvojová osa OS8 Hradec Králové/Pardubice – Moravská Třebová – Mohelnice – Olomouc – Přerov, do níž jsou zařazeny obce Dětrichov a Opatov a v centrální části pak rozvojová osa OS9 Brno-Svitavy/Moravská Třebová, do níž jsou zařazeny obce Brněnec, Březová nad Svitavou a Rozhraní a dále železniční koridor ŽD 7 Pardubice – Česká Třebová – Brno.

V regionu se nenacházejí Národní kulturní památky ani památkově chráněná území, jen město Svitavy má v centrální části dle zákona č. 20/1987 Sb. vyhlášenu městskou památkovou zónu.



EVROPSKÁ UNIE
EVROPSKÝ FOND PRO REGIONÁLNÍ ROZVOJ
INVESTICE DO VAŠÍ BUDOUCNOSTI



MINISTERSTVO
PRO MÍSTNÍ
ROZVOJ ČR

2.4 SWOT ANALÝZA

Pro sestavení SWOT analýzy byly použity výstupy z analytické části této rozvojové strategie doplněné o osobní konzultace s představiteli obcí, členy MAS Svitava, další pak vyplynuly z připomínek veřejnosti či z veřejného projednávání.

Termín SWOT analýza má základ v anglickém jazyce. Písmeno S označuje silné stránky (StrongPoints), písmeno W slabé stránky (WeakPoints), písmeno O příležitosti (Opportunities) a písmeno T hrozby (Threats).

Definování **silných (S) a slabých (W) stránek** je zaměřeno především na vnitřní faktory. Tyto faktory mají pozitivní nebo negativní dopad na možnost rozvoje v dané oblasti. Cílem návrhové části strategie bude odstraňovat (potlačovat) slabé stránky a využívat (posilovat, udržovat) stránky silné.

Definování **příležitostí (O) a hrozeb (T)** je zaměřeno především na vnější faktory a vlivy. Jedná se především o ty jevy, které mají nadregionální (např. celorepublikovou) platnost a samo území je nemůže ovlivnit. Identifikace a znalost dopadů těchto jevů napomáhá při nasměrování strategie a definování opatření. Vlastní strategie by měla v co nejvyšší míře využít příležitostí a v co nejvyšší míře potlačit závislost na výskytu hrozeb. V některých případech je obtížné posoudit, zda je daný jev pro území příležitostí nebo ohrožením.

S – silné stránky

- S1 Město Svitavy zahrnuté v území je silným spádovým střediskem svou velikostí, sítí služeb, vybudovanou infrastrukturou a snahou dále všestranně expandovat.
- S2 V území přetrvává nízký index stáří a dostatečná porodnost.
- S3 Společný historický a kulturní vývoj obcí v území.
- S4 Region má kvalitní životní prostředí s kulturní krajinou a řadou stavebně historických hodnot regionálního významu.
- S5 V krajině je velký podíl lesů, což skýtá možnosti čerpání obnovitelných zdrojů.
- S6 V území jsou dostatečné zdroje pitné vody a stabilizovaná vodovodní síť (pouze dílčí úpravy).
- S7 Většina zemědělských společností je stabilizována a nepředpokládá se v tomto odvětví významnější úbytek pracovních míst.
- S8 Velikostní struktura zemědělských podniků z hlediska konkurenceschopnosti a investic je přiměřeně vhodná.
- S9 V regionu je zajištěna potravinářská produkce s vysokým stupněm státního dozoru.
- S10 Všechny obce mají zpracovanou územně plánovací dokumentaci, která se pravidelně aktualizuje na úrovni SO ORP Svitavy.
- S11 Tradiční spolupráce obcí je zvýrazněna fungujícími dobrovolnými svazky obcí (Mikroregion Svitavsko a Mikroregion Brněnec).
- S12 V regionu působí mnoho nevládních neziskových a občanských organizací, zejména v oblasti tělovýchovy, sportu, kultury a volnočasových aktivit.
- S13 Dobrá dopravní dostupnost území jako celku v rámci železniční sítě (I. tranzitní koridor), tak i sítě silniční s předpokladem brzké výstavby rychlostních silnic R 35 přes území MAS a poté i R 43.

- S14 Větší obce regionu s aktivními zastupitelstvy realizují bytovou výstavbu, čímž vytvářejí podmínky pro další možnosti rozvoje.
- S15 V území je přiměřeným způsobem zajištěna předškolní péče a základní školní docházka, střední školství je zastoupeno ve městě Svitavy.
- S16 Dostupnost zdravotní péče je přiměřená stávající situaci ve zdravotnictví.
- S17 Široké spektrum sociálních služeb pro všechny cílové skupiny (mimo terénních a osobní asistence v malých a odlehlých obcích) je dostatečně zajištěno.
- S18 Kulturní vyžití je přístupné ve většině obcí v závislosti na místních iniciativách, širší nabídku zajišťuje město Svitavy; v mnoha obcích jsou místní knihovny, často i kulturní domy.
- S19 V území jsou příznivé podmínky pro rozvoj cestovního ruchu (agroturistika, venkovská turistika, hipoturistika).
- S20 Rozvoj cestovního ruchu je podpořen blízkostí jiných významných turistických cílů nadregionálního významu.
- S21 Významným potenciálem je existence vodních nádrží vhodných pro chov ryb, ale i pro rekreační využití.
- S22 Územím prochází desítky cyklotras, z nichž některé jsou mezinárodního významu.
- S23 Téměř všechny obce jsou připojeny na internet (minimálně v budovách obecních úřadů).
- S24 Dostatečné zkušenosti a odborné znalosti členů MAS s přípravou a realizací projektů.
- S25 Je nastavena spolupráce v rámci členských subjektů MAS Svitava a jsou vytvořeny předpoklady pro spolupráci s vnějším prostředím (jiné subjekty z území, jiné MAS).

W – slabé stránky

- W1 Jde o hospodářsky slabší region s monotematicností průmyslu, nízkými průměrnými mzdami, nižší daňovou výtežností a tedy i nižší kupní silou obyvatelstva.
- W2 Osídlení regionu bylo v minulosti poznamenáno tím, že se jednalo o oblast Sudet, která nebyla nikdy adekvátně dosídlena. Doosídlování oblasti by přerhalo vztahy jak nových obyvatel, tak starousedlíků.
- W3 V území je trvale významně záporné saldo migrace připisované zejména obtížnému získávání dobrých pracovních příležitostí pro mladé rodiny.
- W4 Hospodářská slabost a nižší konkurenceschopnost se výrazněji projevuje právě na venkově vlivem nedostatku pracovních příležitostí, nižší produktivity práce a přidané hodnoty v zemědělství.
- W5 Vysoká míra nezaměstnanosti, jak v průměru, tak zejména v některých obcích území.
- W6 V mnoha menších obcích se projevuje stárnutí obyvatelstva způsobený odlivem mladých v produktivním věku do míst s vyšší a atraktivnější nabídkou pracovních příležitostí.
- W7 Značná část obcí má nízký či trvale se snižující počet obyvatel, což působí negativně při vytváření samospráv, nelze v nich také zajistit dostatečnou síť základních služeb.
- W8 Zpomalený rozvoj drobného a středního podnikání.

- W9 Nedostatečný finanční potenciál pro rozvoj zemědělských a zpracovatelských podniků, malých podniků a řemesel.
- W10 Nedostatečné spektrum služeb na venkově; většina služeb a veškeré péče je soustředěna do města Svitavy.
- W11 Malá kapacita pobytových zařízení pro seniory (domovů důchodců) do budoucna.
- W12 Potřeba zvýšení kapacity pečovatelské služby v Březové nad Svitavou.
- W13 Špatná dostupnost ke zdravotní péči a k pečovatelské službě z malých obcí.
- W14 Přetížené silnice I/34, I/35 a I/43, špatný technický stav silnic s řadou dopravních závad – úzké silnice, absence obchvatů, komunikací pro pěší a neúplná návaznost cyklostezek na trasy republikové a mezinárodní.
- W15 Průměrně až podprůměrně rozvinutá infrastruktura, zejména nevyhovující technický stav komunikací II. a III. třídy a místních komunikací.
- W16 Nevyhovující způsob odkanalizování a likvidace odpadních vod, zvláště ve většině menších obcí.
- W17 Stárnoucí či jinak nevyhovující technická infrastruktura v některých obcích (zejména vodovodních řadů).
- W18 Nedostatečná obslužnost veřejné osobní dopravy se tíživě projevuje zejména v malých obcích ležících na okrajích regionu, časté změny jízdních řádů, častá nenávaznost při přestupování a rušení spojů ve večerních hodinách, o víkendech a svátcích.
- W19 Existence nevyužívaných a chátrajících objektů (brownfields) v některých obcích většinou z důvodu ukončené zemědělské výroby.
- W20 Nízký podíl využívání alternativních zdrojů energie pro vytápění a v menších obcích trvá velký podíl objektů využívající fosilní paliva, což působí negativně na životní prostředí.
- W21 Ve většině obcí jsou místní a obslužné komunikace včetně chodníků v nevyhovujícím stavu. V části obcí chybí bezpečnostní prvky zvláště v souvislosti se silným provozem na silnicích vyšších tříd procházejících obcemi.
- W22 Nedořešené úpravy vodních toků a ploch včetně protipovodňových opatření v některých obcích.
- W23 Z dopravních a ekonomických důvodů obtížné zajišťování sociálních služeb v některých obcích (zejména pro staré a nemocné občany).
- W24 Chybějící, zastaralé či nevyhovující prvky občanské vybavenosti v některých obcích.
- W25 Nedostatečně rozvinutá infrastruktura v cestovním ruchu zejména síť ubytovacích zařízení pro jeho rozvoj.
- W26 Nižší úroveň informovanosti obyvatelstva o činnosti a prospěšnosti MAS.
- W27 Nedostatečné znalosti subjektů z území ohledně problematiky projektového řízení a čerpání finančních prostředků z fondů EU projevující se nízkou úspěšností při podávání žádostí o podporu z různých dotačních titulů.
- W28 Nízký zájem podnikatelských a neziskových subjektů o spolupráci v rámci MAS.

O – příležitosti

- O1 Možnosti čerpání dotací z IROP a ze strukturálních fondů EU a EAFRD v programovém období 2014–2020 a z grantových programů Pardubického kraje.
- O2 Území MAS je zařazeno mezi regiony se soustředěnou podporou státu a navrženo jako součást několika územních rozvojových a specifických oblastí.
- O3 Další možnosti využití zájmu veřejnosti o rozvoj venkova a ochranu přírody a krajiny.
- O4 Podpora podmínek pro založení, fungování a rozvoj podniků poskytujících pracovní místa, podpora malých a středních firem v zájmu zaměstnávání obyvatel.
- O5 Vstup nových investorů do připravených průmyslových zón (INA v průmyslové zóně Paprsek ve Svitavách) přinese další nové pracovní příležitosti.
- O6 Rozvoj zpracovatelského průmyslu a modernizace zemědělské prvovýroby.
- O7 Posilování rozvoje sociální sítě s dvojitým efektem – rozšíření spektra sociálních služeb a vznik nových pracovních míst.
- O8 Podpora spolupráce s neziskovými organizacemi při práci se specifickými skupinami nezaměstnaných, spolupráce s podniky a podnikateli a školami při sledování pohybu ekonomicky aktivních obyvatel v regionu.
- O9 Podpora vzdělávání a vytváření vhodných pracovních návyků u osob vstupujících na trh práce, podpora udržení si pracovních návyků a kvalifikace u osob, které na určitou dobu trh práce opustí. S tím souvisí i budování infrastruktury pro přístup k informacím (zejména vysokorychlostní internet) a podpora zvyšování znalostí práce s informacemi.
- O10 Inicivace spolupráce škol a místních podniků při umísťování absolventů středních škol do zaměstnání či změně učebního oboru.
- O11 Přípravovaný zákon o sociálním bydlení (řešení situace osob s nízkými příjmy včetně seniorů).
- O12 Realizace projektu „Šance pro život“ města Svitavy na zřízení chybějících služeb pro sociálně vyloučené občany ve městě Svitavy (noclehárna, denní nízkoprahové centrum, azylový dům pro ženy).
- O13 Z projektu meziobecní spolupráce Obce sobě vzešlý záměr vzniku společné pečovatelské služby v sousedících obcích.
- O14 Rozvoj cestovního ruchu a rekreace v klidném a relativně zdravém prostředí.
- O15 Vytvoření nové koncepce cestovního ruchu založené na spolupráci územních samospráv, aplikace nových forem cestovního ruchu a tvorba nových produktů cestovního ruchu v území.
- O16 Pro rozvoj cestovního ruchu využívat blízkost kulturních center a památek – Litomyšl, Polička, hrad Svojanov, zámek v Moravské Třebové i dobré dojezdové vzdálenosti z větších měst – Brna, Pardubic, Hradce Králové a Olomouce.
- O17 Budování pěších tras, cyklotras a na místech určených k shromažďování osob a ve městech řešit plochy pro odstavení vozidel.
- O18 Zlepšování stavu životního prostředí.
- O19 Pokračování komplexních pozemkových úprav s navrženými opatřeními pro zemědělství a ke zvýšení ekonomické stability krajiny.

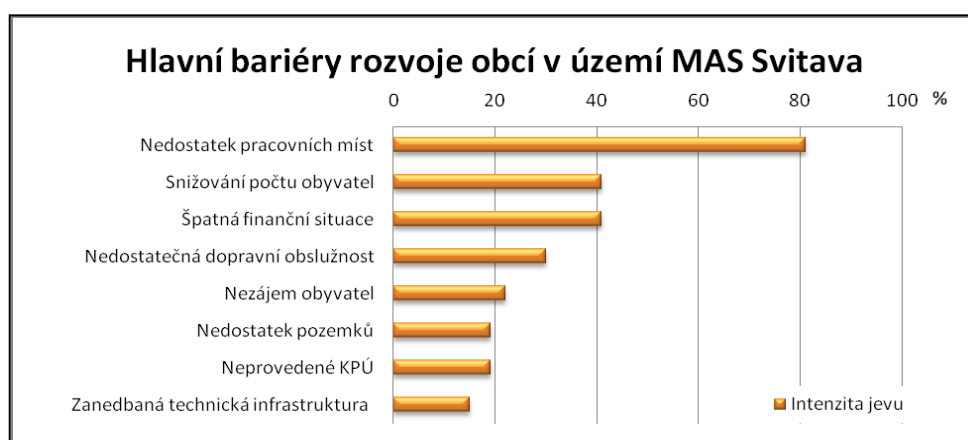
- O20 Podpora zkvalitňování možností a potřeb dopravy do zaměstnání a do škol, zejména z malých (okrajových) obcí území MAS
- O21 Využití možnosti plynofikace místních částí a využití alternativních (obnovitelných) zdrojů energie.
- O22 Oživení bytové výstavby zejména pro sociálně slabé (mladé a nízkopříjmové rodiny, seniory).
- O23 Další rozvoj kulturních a sportovních zařízení v území MAS a jejich využívání pro akce regionálního, příp. i mezinárodního významu.
- O24 Zavádění a realizace principu komunitně vedeného místního rozvoje v působení MAS.

T – hrozby

- T1 Nedostatek vhodných podnikatelských aktivit a připravených projektů pro uplatnění pomoci z evropských fondů.
- T2 Omezené zdroje podnikatelských subjektů pro nové investice a pro spoluúčast na financování projektů.
- T3 Dovoz levné zemědělské produkce z nákladově příznivějších oblastí republiky nebo i světa a tlak obchodních řetězců na nízké ceny zemědělské produkce.
- T4 Narůstající odliv zejména mladých a vzdělaných lidí z vesnic vlivem nižší kvality a nabídky služeb, infrastruktury nebo získání dostatečně vysokých výdělků k založení rodiny.
- T5 Další růst nezaměstnanosti.
- T6 Další zhoršování výsledků místní ekonomiky.
- T7 Trvalé disproporce mezi cenami vstupů a výstupů v zemědělství.
- T8 Snižování ekologické stability krajiny, kontaminace povrchových a podzemních zdrojů vody.
- T9 Odvádění odpadních vod z místních částí přímo do místních recipientů a špatné hospodaření s dešťovými vodami snižuje účinek odvádění odpadních vod na čistírny a zvyšuje riziko znečištění toku řeky Svitavy.
- T10 Narušení krajinného rázu výstavbou větrných a fotovoltaických elektráren.
- T11 Důsledky a vlivy klimatických změn projevujících se snížením zásob podzemní vody a tím hrozbou sucha nebo výskyt invazních druhů rostlin, zejména bolševníku velkolepého, druhů rodu křídlatka nebo netýkavky žláznaté objevující se při toku řeky Svitavy.
- T12 Rušení škol v menších obcích pro nedostatek místních žáků a nároků na financování z rozpočtů obcí.
- T13 Rostoucí koncentrace silniční dopravy spojená se zvyšováním hlukové zátěže obyvatel, vznikem a neřešením známých dopravních závad a ve svých důsledcích s negativním vlivem na životní prostředí a bezpečnost obyvatel.
- T14 Pokračující snižování počtu spojů veřejné dopravy.
- T15 Zhoršování stavu kulturně-historických památek.
- T16 Útlum činnosti nebo zánik nestátních neziskových organizací působících v oblasti sociální a zdravotní péče.
- T17 Zvyšující se počet jedinců ohrožených sociálně patologickými jevy (nárůst rodin ohrožených dluhy, alkoholismem, osob ohrožených sociálním vyloučením apod.)

2.5 ANALÝZA ROZVOJOVÝCH PROBLÉMŮ A POTŘEB

Analýza rozvojových problémů a potřeb uživatelů území, tedy občanů, právnických osob i návštěvníků, je klíčovým podkladem pro určení základních rozvojových vizí území ve smyslu realizace Partnerství a principu LEADER. Uživatelé území jsou prioritní veličinou, jejíž potřeby a požadavky by měly být vyzvednuty. Analýza vychází z dotazníkového šetření, které bylo zpracováno členy a zaměstnanci MAS a obsahuje vyjádření 402 občanů, 26 podnikatelů, 27 obcí a 11 neziskových organizací – spolků. Při vyjádření rozvojových potřeb území MAS Svitava nejde jen o rozvoj, ale i o zachování, omezení nebo i odstranění současného závadného nebo nedokonalého stavu. Většina obcí má k dispozici územní plán, jako základní dokument rozvoje obce. V 9 obcích je potřeba uvést územní plány do souladu s novými předpisy do konce roku 2019. Jedním z prvních rozvojových dokumentů (v několika obcích jediným) byl Program obnovy venkova zpracovaný v různé míře podrobnosti, který ale je mnohde stále aktuální. V souvislosti s touto strategií byly - na žádost MAS - rozvojové záměry ve většině obcí aktualizovány.



Obrázek 21 - Bariéry rozvoje obcí podle názorů představitelů obcí

Zdroj: vlastní dotazníkové šetření, 2014

Vnímání prostoru MAS je u jednotlivých uživatelů rozdílné, velmi záleží na statutu uživatele (řadový občan, podnikatel, obec, zástupce NNO).

Předem je třeba vyzdvihnout pozitiva a poznatky z řad občanů z některých obcí. Pozitiva uváděná občany jsou taktéž vnímána i návštěvníky regionu. Kladně jsou hodnoceny zejména rekonstrukce budov, služby, úpravy zeleně, okolní krajiny a kulturní akce. Naopak podnikatelé a manažeři vidí negativa zejména v málo rozvinutém cestovním ruchu v regionu a s ním spojenými příležitostmi. Obtížně řešitelný je problém s nízkou kupní silou obyvatel a zaměstnatelností.

Náměty občanů ke zlepšení se v mnoha směrech shodovaly. Asi nejpalcivějším průřezovým námětem je absence péče o seniory a sociální tematika. Občané by uvítali více možností pro využití dětí a mládeže, zvelebování a celkový stav veřejných prostranství, spolupráci spolků, zlepšení špatného stavu komunikací, dopravní obslužnosti. Mnohdy kladli občané důraz na větší zapojování seniorů do dění v obcích a vytváření zázemí pro volnočasové aktivity dětí a mládeže. Ve zkratce je možné charakterizovat názory uživatelů do několika slov: více vzájemné komunikace, spolupráce, propagace a inovace. Uživatelé vnímají možnost zlepšení situace v mnoha oblastech v celém území MAS v případě využití zmiňovaných charakteristik prostřednictvím MAS, jejich členů a ostatních partnerů v regionu.

Analýza problémů a potřeb rozvoje podle sledovaných a vyhodnocovaných okruhů

Bydlení:

Vymezení rozvojových ploch určených k bydlení. Pro další rozvoj území a stabilizaci obyvatelstva je proto nezbytným předpokladem rozšířit nabídku těchto ploch a především investovat do jejich technické vybavenosti. Vytvoření dobrých podmínek pro bydlení – infrastruktura, dostupnost práce, školských zařízení, lékařské a sociální péče, volnočasového využití. Rekonstrukce bytového fondu ke zvýšení kvality a atraktivity bydlení. Prostřednictvím ESI fondů, především IROP, bude možnost provést jednak rekonstrukce obytných budov spojené se snižováním energetické náročnosti a jednak přírůstky bytů pro sociální bydlení.

Doprava:

Zlepšení technického stavu všech typů silnic, místních komunikací a dopravních staveb, včetně komunikací pro pěší. Významné pro region je co nejrychlejší docílení přestavby silnice I/35 na rychlostní silnici, provedení přeložky silnice I/43 s vymístěním mimo zastavěnou část města Svitavy a další úpravy silniční sítě a řešení dopravních závad uvedené v analytické části 2.1.5. U místních komunikací jsou úpravy a potřeba zlepšení stavu nejčastější potřebou téměř všech obcí. Všeobecně je třeba přispět ke zvýšení bezpečnosti chodců, přechodů pro chodce, jejich osvětlení nebo výstavba chybějících chodníků a ploch pro parkování. V celém území se počítá s rozvíjením cyklo dopravy, dobudováním sítě cyklostezek, zejména jejich napojením na Jihomoravský kraj a vytvoření zázemí pro cyklisty. Ve spolupráci s krajským úřadem a dopravci je třeba zmírnit problémy s regionální dopravní obslužností zejména v obcích ležících mimo hlavní silniční a železniční trasy. Ve Svitavách je připravováno zlepšení organizace veřejné dopravy vyznačením cyklopruhů, zjednosměrněním souběžných ulic, vytvořením dalších parkovacích míst, stezek a chodníků pro pěší a vybudováním přestupního terminálu u vlakového nádraží. Alespoň částečné řešení vyžaduje občany požadovaná veřejná doprava ve Svitavách při neexistující městské hromadné dopravě.

K realizaci uvedených potřeb bude využito jednak centrálních fondů dopravní infrastruktury (silnice I. třídy) a jednak IROP ve specifickém cíli 1.2 Zvýšení podílu udržitelných forem dopravy (přestupní terminál, parkovací místa pro motorová vozidla a jízdní kola, budování a rekonstrukce cyklostezek, ostatní opatření pro zvýšení bezpečnosti v dopravě). Nepříznivou situaci u místních komunikací a silnic nižších tříd budou nuceni jejich vlastníci řešit z obecních rozpočtů, krajských nebo národních zdrojů.

Občanská vybavenost:

Doplnění základní občanské vybavenosti – nejvíce postrádány jsou v některých obcích hřiště pro děti, víceúčelová hřiště, cyklostezky, tělocvičny, místní komunikace, chodníky. Lékařské služby, sociální a bytové zázemí pro seniory. Zajištění a udržení sítě zdravotních a sociálních služeb, včetně jejich dostupnosti. K řešení bude možné využít podporu z IROP, OP Zaměstnanost a národních fondů. V konkrétních připomínkách občané Svitav požadují v centru města chybějící kapacitně přiměřený hotel vyšší třídy.

Vytvářet podmínky pro udržení a zkvalitňování podmínek pro spokojený život, zejména u mladých lidí, jejich rodin (volnočasové aktivity, bydlení, zaměstnání, školství, prorodinná opatření) a pro uspokojování potřeb seniorů. V současné době je převážná část občanů v území MAS spokojena se vzhledem obcí, památkami, tradicemi a kulturou. Přesto – zejména ve spojitosti se značnou mírou nezaměstnanosti – dochází v ukazateli migrace k úbytku obyvatel, a to především v nejmenších obcích, v nichž pak hrozí vysídlení a ztráta obecní samosprávnosti.

Zemědělství a lesnictví:

Podpora ke zvýšení konkurenceschopnosti zemědělství a lesnictví ve venkovských obcích, a to jak podnikajících právnických i fyzických osob, případně též pro usnadnění diverzifikace jejich podnikání. Půjde především o zlepšování stavu nemovitostí používaných při výrobě, zřizování nových provozů s moderním nebo inovovaným zařízením a o nákupy strojního vybavení. Vzhledem k tomu, že převážná většina obcí má ve svém vlastnictví lesy, bude vhodné podpořit jejich obhospodařování nákupem vhodné techniky a dalšími zásahy k zlepšení stavu lesů, včetně posílení rekreačních funkcí lesa. Podporovány z Programu rozvoje venkova (PRV) budou opatření pro hospodaření s vodou, přístupnost k pozemkům, výstavba lesních cest a další opatření. Vyloučena nebude ani podpora potravinářské výroby, i když tato oblast se v území vyskytuje sporadicky. Zlepšení vyžaduje vytvoření krátkých dodavatelských řetězců, které by se vytvořily lepší podmínky pro pořádání místních trhů v okresním měště. U nově vznikajících kapacit budou upřednostňovány investice spojené se vznikem pracovních míst a z PRV bude možno podpořit rozvoj nebo založení široce vyjmenovaných nezemědělských oborů služeb a řemesel na venkově. V souvislosti s hrozbou vlivu klimatických změn půjde o zapojení lokálních aktérů do společných opatření vedoucích k opatřením proti hrozbě sucha a ke změnám politického a hospodářského řízení - resilienci. (Další problémy jsou uvedeny v odstavci Životní prostředí.)

Zaměstnanost, podnikání, výroba:

Jedním z největších problémů území MAS je dlouhodobá a krátkodobá nezaměstnanost. Je v území nerovnoměrně rozložená, když situace je výrazně horší na jihovýchodě. V centrální oblasti (v okolí Svitav) je nezaměstnanost sice vysoká, ale pod průměrem. Souvisí to s vyšší nabídkou pracovních příležitostí, ale také s dopravními možnostmi vyjíždění za prací mimo obec bydliště. Ke zlepšení dojde umístěním dalších zaměstnavatelů v průmyslové oblasti Svitav. Nástup zaměstnavatelů je často podmíněn silničním dopravním napojením typu rychlostních silnic či dálnic. Ke snížení nezaměstnanosti přispějí svým dílem opatření financovaná z operačního programu Zaměstnanost, a to jak zavedením nových forem pracovních poměrů ze strany zaměstnavatelů (nabídka zaměstnání na částečný úvazek, např. alternativa pro matky s dětmi, studenty apod.), tak prací s nezaměstnanými osobami. Také rozšiřování živnostenských podnikatelských aktivit na vesnicích může dobře řešit zaměstnanost a současně přispět ke zlepšení nabídky služeb. Obce počítají i nadále s využíváním veřejné služby. Ke zlepšení přispěje také zakládání sociálních podniků s podporou jak z IROP, tak i z OP Zaměstnanost.

Menší plochy pro podnikání jsou rovněž ve venkovských obcích, stejně jako ještě v území existuje několik dřívějších podnikatelských ploch (brownfields). Bude třeba usilovat o zajištění větší nabídky kvalifikované pracovní síly pro podnikatele. Z Programu rozvoje venkova bude možné podporovat rozvíjení podnikání, tradičních řemesel, zpracování a odbyt místní produkce, modernizaci výroby a vybavení, inovace zejména v oblasti služeb a řemesel vedoucí k lepší schopnosti konkurovat. Zlepšením prezentace regionu a rozvojem turistického ruchu a infrastruktury (ubytování, cesty, cyklostezky) bude možné spojovat s pozitivním dopadem na podnikání a podnikatelského potenciálu. Potřebný bude rozvoj spolupráce, komunikace a podpory ze strany obcí a měst regionu se školami, které připravují budoucí zaměstnance. Důležité bude vyhledávání nabídek dotačních programů pro záměry podnikatelů a řemeslníků o možnostech čerpání dotací k rozvoji jejich podnikání.

Technická infrastruktura:

Udržovat a zkvalitňovat zásobování vodou ve vodovodních sítích. Provést rekonstrukce vodovodů a případně dovést vodovod do poslední osady (Horákova Lhota), kde dosud chybí. Zajištění čištění odpadních vod, zejména v obcích v ochranných pásmech vodních zdrojů. Zvyšovat využívání alternativních ekologických zdrojů energie oproti fosilním palivům. Snižovat energetickou náročnost a dopady na životní prostředí zateplením budov, modernizacemi topenišť apod. Územní plány je nutné podle nových platných předpisů do konce roku 2019 s využitím krajských dotací přepracovat v obcích Opatov, Sklené, Pohledy, Banín, Rudná, Želivsko, Chrastavec, Bohuňov, Rozhraní a Študlov.

Bezpečnost a ochrana obyvatelstva:

Potřeby v obcích se nejčastěji projevují v nízké a zanedbané stavební odolnosti hasičských zbrojnic a jejich nedostatečné technické a věcné vybavenosti k požární bezpečnosti, likvidaci povodní a jiných mimořádných událostí a rizik. Protipovodňová opatření jsou nutná zejména na dolním toku řeky Svitavy. Úroveň činnosti, spolupráce bezpečnostních složek a opatření k předcházení či omezení kriminality je velmi dobrá a vyžaduje jen vyhledávání nových forem a inovací. K financování potřeb bude využito IROP ve specifickém cíli 1.3 – Zvýšení připravenosti k řešení a řízení rizik a katastrof.

Vzdělávání a školství:

Zajištění kvalitní a dostupné předškolní a školní výchovy, když s rozšiřováním školních kapacit se počítá jen omezeně, protože v průběhu období podle demografických dat začne počet žáků dokonce klesat. Doplnění vybavení školských zařízení jako předpoklad zvýšení kvality výuky a úrovně vzdělání žáků včetně možnosti dostavby polytechnických učeben a dílen. Zajištěním vhodných bytových a pracovních podmínek zamezit časté výměně učitelů na venkovských školách. Poskytování dalšího vzdělávání, zejména jako pomoc při rozjezdu podnikatelských aktivit, pěstování pozitivního vztahu obyvatel k regionu. Podpora výuce řemeslných oborů, například formou kroužků, jako možnost zvýšení nabídky služeb zaměstnanosti a prevence proti sociálním a patologickým jevům. Zajištění co největší propojenosti výuky (zejména u řemeslných oborů) s firmami jako potencionálními zaměstnavateli. Nabídka celoživotního vzdělávání a osvěty. Pokračovat v zateplování budov, vytváření bezbariérových přístupů a ve snižování energetické náročnosti. Investiční i neinvestiční potřeby školství budou i předmětem projektu Místní akční plány rozvoje vzdělávání, u něhož bude MAS Svitava organizátorem a žadatelem o dotaci. Pro uváděné aktivity bude možné hledat podporu z IROP, OP Zaměstnanost a OP VVV.

Život v obcích:

Zásadním faktorem pro zvýšení atraktivity komunitního života na území MAS Svitava bude budování a rekonstrukce zařízení pro trávení volného času – klubovny, tělocvičny, hřiště, dětská hřiště, oživení existujících kulturních domů s možností jejich přestavby na komunitní centra se sociálním posláním atd. Obnova dřívějších kulturních a společenských akcí a tradic. Udržení a obroda občanské společnosti (založení spolků v obcích, kde chybí). Jednou z potřeb je alespoň udržet, lépe však rozvíjet, lidský potenciál těchto kulturních a sportovních spolků. Zlepšení komunikace, spolupráce a podpory mezi společenskými organizacemi navzájem a s obcemi. Integrace zejména mladých lidí, seniorů a nově přistěhovalých do života v obci. Možnost zřízení společného otevřeného informačního systému pro území MAS, určeného pro obce, neziskové organizace, podnikatele za účelem prezentace aktivit, potřeb, pořádaných akcí apod.



EVROPSKÁ UNIE
EVROPSKÝ FOND PRO REGIONÁLNÍ ROZVOJ
INVESTICE DO VAŠÍ BUDOUCNOSTI



MINISTERSTVO
PRO MÍSTNÍ
ROZVOJ ČR

Na některé z potřeb bude omezeně možné využít dotační podporu z IROP nebo OP Zaměstnanost, ale převážně bude třeba využívat pro tyto účely vlastní zdroje nebo krajské granty.

Sociální služby a sociálně vyloučené lokality:

Pokrytí území sociálními službami je sice hodnoceno příznivě, ale hlavně ekonomicky je obtížné poskytovat základní služby v malých a dopravně odlehlých obcích. Řešení je na meziobecní spolupráci nebo na rozšíření obsluhovaného území dosavadními poskytovateli či na vytvoření dalšího církevního nebo neziskového subjektu se sociálním zaměřením. Bude dbáno, aby dosavadní kapacity terénních a ambulantních služeb, zejména osobní asistence a pečovatelské služby zůstaly zachovány a podle možností se i rozvíjely s tím, že péče by měla být směřována k podpoře života uživatelů v běžném komunitním prostředí. Takto uvažovat, i pokud jde o usměrňování pobytových služeb, a v souvislosti s jejich transformací podpořit budování sociálně terapeutických dílen, podporu samostatnému bydlení, chráněnému bydlení, odlehčovacím službám a denním stacionářům pro osoby se zdravotním poškozením. Pozornost věnovat také krizovým a poradenským službám, nízkoprahovým službám, zřizování nocleháren a terénním programům k překonání nepříznivé sociální situace či způsobu života a z toho plynoucích rizik v různých cílových skupinách.

Dosavadní prostory využívané pro služby budou vyžadovat modernizaci a zlepšení jejich vybavení. Město Svitavy má zpracován záměr pro poskytování široké palety sociálních služeb s názvem Šance. Město také usiluje, při neexistenci domova důchodců, dále rozšiřovat kapacity pro umístování nemocných a starých obyvatel. Hledají se též prostory pro podporu vytváření komunitních center, pro sociální podnikání, nebo zřizování dalších komunitních sociálních pracovníků včetně domovníků-preventistů, jako provázané možnosti dotací z IROP a OP Z.

Při řešení sociálního vyloučení bude zásadní zabezpečit provázanost služeb zaměstnanosti, sociálních služeb a zdravotních služeb, prorodinných opatření, vzdělávání, dostupnosti bydlení a bezpečnosti. Tyto aspekty budou součástí komunitního plánu sociálního začleňování v lokalitách s využitím koordinovaných projektů z OPZ, IROP a OP VVV. Vyloučené lokality jsou sice definovány jen v území obce s rozšířenou působností (Svitav), ale dotačních výhod bude možné využít i v dalších obcích celého SO ORP, jestliže v nich bude potřeba sociální vyloučení řešit. Využity v celém území ORP mohou být rekonstrukce či stavby se sociálními byty v souvislosti s připravovaným zákonem o sociálním bydlení.

Poskytována bude podpora záměrům vzniku sociálních podniků, které vytvoří nové pracovní příležitosti pro osoby obtížně zaměstnatelné na trhu práce. Bude poskytována podpora ambulantním i terénním formám pracovního a kariérového poradenství, činností zprostředkování zaměstnání a dalším aktivitám vedoucím k podpoře zaměstnanosti.

K realizaci projektů naplňujících potřeby komunitního plánu sociálního začleňování bude, vedle OP Zaměstnanost, především využito IROP, a to prostřednictvím prioritní osy 2 (SC 2.1 Zvýšení kvality a dostupnosti služeb vedoucí k sociální inkluzi, SC 2.2 Vznik nových a rozvoj existujících podnikatelských aktivit v oblasti sociálního podnikání, SC 2.4 Zvýšení kvality a dostupnosti infrastruktury pro vzdělávání a celoživotní učení). Pro zajištění synergií a komplexního řešení situace sociálně vyloučených lokalit bude nutné, aby oblast sociálního začleňování financovaná z IROP byla doplněna aktivitami financovanými z OP Zaměstnanost (vazba na prioritní osu č. 2) a z OP Výzkum, vývoj a vzdělávání (podpora inkluzivního vzdělávání, prioritní osa č. 4 OP VVV).

Zdravotnictví:

Zdravotní služby jsou v území působnosti MAS na dobré úrovni, ovšem jsou převážně soustředěny ve Svitavách a jen několik ambulancí je umístěno v Březové a jiných větších obcích. V důsledku toho vznikají problémy dopravy především pro vážně nemocné nebo staré občany. Pokud jde o vybavenost zdravotnických zařízení a lékařských ambulancí, budou nezbytné jejich modernizace, stejně jako stavební rekonstrukce a zkvalitňování zdravotnické infrastruktury.

Na některé z potřeb bude možné využít dotační podporu z IROP nebo pomoci z Nadačního fondu V. O. Ottendorfera zřízeného ve Svitavách.

Životní prostředí:

Průběžná likvidace starých nebo nově vzniklých černých skládek. Výsadba zeleně na obecních prostranstvích s ohledem na původní charakter a druhy. Obnova stabilizačních krajinných prvků mimo obec – alejí, remízků, polních cest. Výsadba lesních porostů a jejich ochrana při založení. Zřízení odpočívadel, stezek a cyklostezek v krajině nebo v lesích. Zlepšení efektivity třídění, sběru a svozu odpadu včetně rozšiřování a budování kompostáren nebo odstraňování starých ekologických zátěží, hledání nových možností technologického třídění a zpracování odpadů s jeho konečnou likvidací. Osvěta mezi občany k problematice separace a třídění odpadů. Likvidace a následné využití lokalit s ekologickými zátěžemi a brownfields. Eliminace místních zdrojů znečištění ovzduší (lokální topeniště). Podpora ekologických moderních kotlů, kvalitních paliv. Řešení nízké retenční schopnosti krajiny pro vodu, snížení rizika povodní. Podpora realizací společných zařízení z pozemkových úprav, jejichž cílem jsou opatření ke zpřístupnění pozemků, protierozní opatření pro ochranu a zúrodnění půdního fondu, vodohospodářská opatření sloužící k neškodnému odvedení povrchových vod a ochraně území před záplavami a opatření k ochraně a tvorbě životního prostředí a zvýšení ekologické stability krajiny. Působit k nastartování procesu komplexních pozemkových úprav v obcích, kde dosud nebyly započaty. Pro mnohé z těchto záměrů bude možné hledat podporu v PRV.

Důležité bude nadále budovat a pěstovat správné povědomí veřejnosti a dosáhnout u ní pozitivní vztah k životnímu prostředí, stejně jako podpora opatření vedoucích k jeho zlepšování, jakož i vztahu k řešením vyplývajících z opatření (resilience) přijatých k řešení vlivu klimatických změn a nových rizik v období 2014-2020. Jedině tak se podaří v budoucích generacích vytvořit či rozvinout zájem o stav a kvalitu životního prostředí, v němž žijeme.

Z OP ŽP mohly alokace obdržet jen ty MAS, které se nacházejí v chráněných územích. MAS Svitava taková území nemá, a proto pro alokaci z toho operačního programu nebyla vybrána. To ovšem neznamená, že by tento OP nemohly využít svými individuálními projekty obce nebo jiní žadatelé.

K zlepšení výchovy vedoucí k rostoucímu přístupu na zlepšování životního prostředí bude požizováno technické vybavení do škol, didaktických a interaktivních modelů či pomůcek pro výuku. Půjde např. o budování přírodních učeben, didaktické pomůcky, jako jsou meteostanice pro pozorování počasí nebo multimediální pomůcky pro výuku. Další podpora bude očekávána na osvětové kampaně pro veřejnost, ekologicky výchovné projekty pro školy atp. u již plně zavedených programů a projektů s celorepublikovým významem, které dlouhodobě zlepšují povědomí veřejnosti o otázkách životního prostředí a udržitelného rozvoje. Pro takové potřeby budou využity OP VVV a IROP.

3 STRATEGICKÁ ČÁST

3.1 VIZE A GENERÁLNÍ STRATEGICKÝ CÍL

Vize MAS 2020

Území MAS Svitava – místo pro kvalitní, zdravý a spokojený život lidí v čistém životním prostředí, bez stresu z nevýhod historicky poznamenané lokality, s důrazem na zkvalitňování vzájemných vztahů všech aktérů a ohleduplnost k svému okolí. Chce být moderním regionem s přiměřeným spektrem služeb pro obyvatele i jeho návštěvníky, s uspokojující nabídkou pracovních příležitostí a s dobrým kulturním a společenským vyžitím.

Podklady analytické části, vyplývající ze všech dostupných zdrojů při jejím zpracování, jsou základem vize, jako spojeného řetězce ekonomických, sociálních a environmentálních cílů, které se aktéři v území Místní akční skupiny Svitava rozhodli docílit.

Mise MAS 2020

Místní akční skupina Svitava, jako partnerské sdružení aktérů z veřejného, občanského, neziskového a podnikatelského sektoru, nabízí svou činností možnosti zlepšovat kvalitu života obyvatel území, zavádět nová, inovativní řešení, propojovat aktivity a projekty, podněcovat k trvale udržitelnému rozvoji lokality, rozvíjet vzájemné partnerské vztahy a celkově zkvalitňovat přírodní, technické, kulturní a společenské zázemí zde žijících lidí. MAS se částečně podílí na realizaci rozvojových potřeb a zprostředkovává pro území své působnosti z obdržené alokace dotační prostředky na realizaci dohodnutých rozvojových záměrů zachycených ve Strategii komunitně vedeného místního rozvoje.

Globální strategický cíl

Zlepšení podmínek pro život v územní působnosti místní akční skupiny v oblastech podnikání, bydlení, zaměstnanosti, sociálního začleňování a volnočasových aktivit.

Principy rozvoje

Naplnění Strategie komunitně vedeného místního rozvoje MAS Svitava směřuje od udržitelnosti rozvoje v jednotlivých oblastech k jejich rozšiřování a zkvalitňování. Toto rozvojové úsilí respektuje následující principy:

- profesionální a odpovědný přístup k realizaci všech činností tak, abychom nezanechali našim potomkům těžce řešitelné problémy a dluhy
- spolupráce všech aktérů na bázi tolerance, porozumění a respektu při plnění stanovených cílů ve všech oblastech plánovaného rozvoje
- prosazování možností zapojení celého spektra aktérů do dějů a činností v území na základě rovnosti a vyváženosti
- demokratický přístup k řešení problémů, princip rovnosti práv, snaha o zapojování co nejširší komunity do řešení problémů a sdílení informací, transparentnost a otevřenost

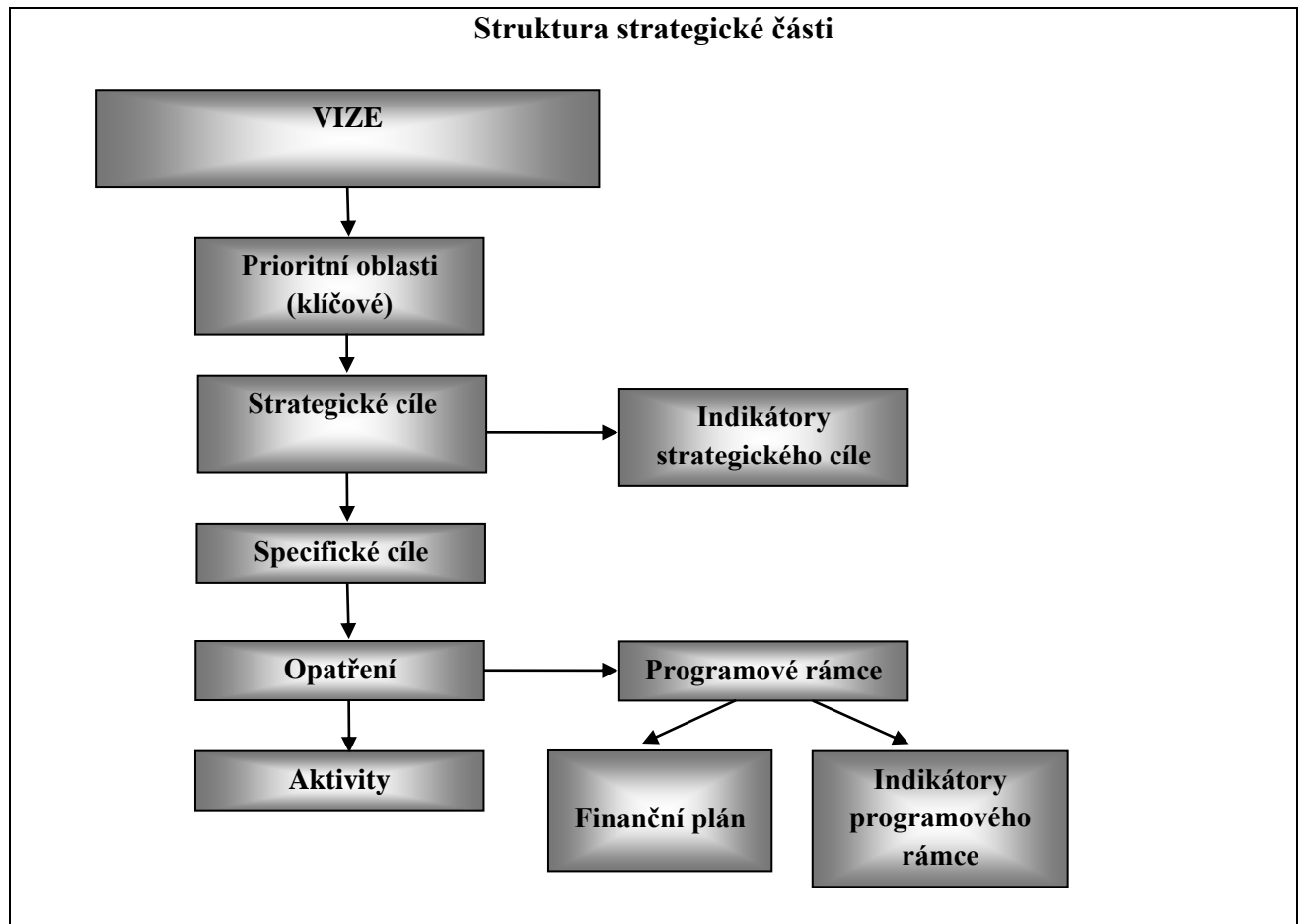


EVROPSKÁ UNIE
EVROPSKÝ FOND PRO REGIONÁLNÍ ROZVOJ
INVESTICE DO VAŠÍ BUDOUCNOSTI



MINISTERSTVO
PRO MÍSTNÍ
ROZVOJ ČR

- eliminací známých rizik se snažit efektivně plánovat, připravovat, tvořit a budovat
- plánovat strategicky, nezdvojovat, řešit věci systémově
- posuzovat kvalitu života nejen po stránce materiální, ale vnímat i hodnoty duchovní, estetické, etické a kulturní
- uvědomovat si vyčerpatelnost a omezenost zdrojů
- vyvážený vztah místní a globální úrovně života, vnímání významu těchto úrovní a jejich propojenost
- nalézat sociální spravedlnost se snahou potírat chudobu materiální i duchovní.



Obrázek 22 - Struktura strategické části

3.2 KLÍČOVÉ OBLASTI ROZVOJE, STRATEGICKÉ CÍLE, SPECIFICKÉ CÍLE A OPATŘENÍ

Klíčové oblasti jsou hlavními tématy rozvoje, tj. definují věcné priority, které MAS míní rozvíjet.

Strategické cíle jsou formulovány na základě závěrů analytické části a jsou naplněním strategické vize.

Specifické cíle následně podrobněji stanoví ve vazbě na vizi a strategický cíl, čeho konkrétně má být v jednotlivých oblastech a strategických cílech dosaženo. Každý cíl má u svých opatření stanoveny monitorovací indikátory.

Opatření, resp. Fiche, rozpracovávají způsob dosažení cílů a vycházejí ze znalosti území, jeho problémů a rozvojových předpokladů. S ohledem na roli SCLLD při uplatňování metody CLLD jsou rozlišovány dva typy opatření:

- **opatření/Fiche CLLD**, tj. opatření tematicky spadající pod nástroj CLLD a **financovatelná z operačních programů pomocí CLLD³**
- **opatření ostatní**.

Hierarchie klíčových oblastí, strategických, specifických cílů a opatření je znázorněna v tabulkách na následujících stránkách.

Strategická část (určující, co území vyžaduje) je širší, než okruh témat, která bude možno podporovat z alokace MAS Svitava. Opatření nespadající do CLLD budou realizována individuálními projekty MAS nebo individuálními projekty a dalšími aktivitami subjektů s území s různou měrou zapojení MAS v souladu s vizí MAS. U opatření, kde je to relevantní, jsou vysvětleny/zdůrazněny **integrační a inovativní prvky**. Integračním prvkem rozumíme konkrétní uplatnění integrovaného přístupu, tj. věcnou, územní či časovou provázanost vybraných opatření. Inovačními prvky jsou nové nástroje, přístupy, metody apod. uplatňované při realizaci projektů.

Rozvoj území MAS předpokládáný touto Strategií komunitně vedeného místního rozvoje (SCLLD) je tematicky soustředěn do čtyř klíčových oblastí:

Oblast 1: Ekonomika - podnikatelsky aktivní, konkurenceschopný a dostupný region

Oblast 2: Kvalita a podmínky života obyvatel

Oblast 3: Krajina a životní prostředí

Oblast 4: Partnerství a spolupráce

³CLLD je označením nástroje v rámci SCLLD, pomocí něhož jsou na MAS prostřednictvím tzv. programových rámců vybraných operačních programů alokovány finanční prostředky. MAS na základě smlouvy s řídicím orgánem příslušného operačního programu, resp. s Ministerstvem pro místní rozvoj, získá finanční prostředky na předem stanovené aktivity a na základě výzev je zprostředkuje žadatelům z regionů, kteří splní žádaná kritéria a přispějí k naplnění indikátorů, které bude mít MAS zakotveny ve zmíněné smlouvě.

Oblast 1: Ekonomika - podnikatelsky aktivní, konkurenceschopný a dostupný region

Tato klíčová oblast se prvotně zaměřuje na rozvoj ekonomiky v mnoha směrech. Vzhledem ke značné nezaměstnanosti v území je pochopitelné, že se budou hledat možné způsoby pro podporu lokálního podnikání a tvorbu nových pracovních míst. Protože jako bariéry dobrého podnikatelského prostředí a tím i vyšší zaměstnanosti vidíme dobré silniční dostupnosti území, zařazujeme sem i opatření z této sféry. Hlavní bude poskytovat podporu projektům, které s rozvojem ekonomiky souvisí, a to i v oblasti sociálního začleňování, boje proti sociálnímu vyloučení a chudobě, podpoře zaměstnávání žen po mateřské dovolené, podpoře zaměstnávání osob v předdůchodovém věku, podpoře rekvalifikací, získávání dovedností a dalších forem řešení lokální nezaměstnanosti. Neodmyslitelnou součástí tohoto pilíře bude poradenství, vzdělávání stávajících podnikatelů i zájemců o podnikání, spolupráce s příslušnými organizacemi v této sféře, tj. s úřady práce, hospodářskými komorami, různými typy škol apod.

Opatření podporovaná z Programu rozvoje venkova budou zaměřena především na zemědělské podnikání a podnikání v lesnictví, tam zejména proto, že téměř všechny obce v území MAS mají lesy ve svém vlastnictví. Nabízí též možnosti využití tradičních řemesel, sociálního podnikání, vzájemné spolupráce podnikatelských subjektů, prostor skýtá v oblasti rozvoje cestovního ruchu, přirozená je podpora podmínek podnikání v oboru zemědělství a lesnictví. Vítáme, že je umožněna i podpora nezemědělského drobného podnikání na venkově, které umožní rozvoj aktivit ve vztahu k agroturistice a k rozvíjení podnikání v další mnoha oborech služeb a řemesel.

Klíčová oblast má integrační vazbu i na klíčovou oblast Krajina a životní prostředí, a to jednak díky podporovaným oborům podnikání (zemědělství, lesnictví, biofarmy), poradenstvím pro podnikatele, v oblasti úspor energií a podobně. S rozvojem podnikání také souvisí aktivity, které umožní zabezpečení dětí zaměstnaných rodičů v době prázdnin (příměstské tábory), nebo nadstavbu nad funkcí školních družin (odpolední kluby dětí apod.) a jiná sociální a kulturní opatření, takže určitá integrace je i na klíčovou oblast Kvalita a podmínky života obyvatel.

STRATEGICKÝ CÍL 1: ROZVOJ EKONOMIKY V ÚZEMÍ MAS

Tabulka 30-Celkový přehled hierarchie cílů a opatření pro Strategický cíl 1 Rozvoj ekonomiky v území MAS

Strategický cíl	Specifický cíl	Opatření
Strategický cíl 1 ROZVOJ EKONOMIKY V ÚZEMÍ MAS	Specifický cíl 1.1 Rozvinout zemědělské a nezemědělské podnikání a vytvořit nová pracovní místa	Opatření 1.1.1 Podpora investorů a využití prostor pro podnikatele
		Opatření 1.1.2 Spolupráce škol a podnikatelů
		Opatření 1.1.3 Podpora rozvoje podniků a služeb na venkově
		Opatření 1.1.4 Rozvoj zemědělské činnosti
		Opatření 1.1.5 Technologie pro lesní hospodářství
		Opatření 1.1.6 Ochrana lesních porostů
		Opatření 1.1.7 Zlepšení infrastruktury pro lesní hospodářství
		Opatření 1.1.8 Posílení rekreační funkce lesa
		Opatření 1.1.9 Společné investice pro vytvoření místního trhu a vytvoření krátkých dodavatelských řetězců v zemědělské produkci
	Specifický cíl 1.2 Zlepšit stav silniční infrastruktury	Opatření 1.2.1 Budování rychlostních silnic a obchvatů sídelních útvarů s vysokou intenzitou dopravy
	Specifický cíl 1.3 Podpora zaměstnanosti	Opatření 1.3.1 Zavádění sociálního podnikání ve venkovských obcích
		Opatření 1.3.2 Podpora lokální zaměstnanosti formou prarodinných opatření a podpora aktérů na místní úrovni
		Opatření 1.3.3 Sladění pracovního a soukromého života
		Opatření 1.3.4 Podpora vytváření nových pracovních míst na lokální úrovni

Tabulka 31- Přehled indikátorů pro Strategický cíl 1 Rozvoj ekonomiky v území MAS

Specifický cíl	Opatření	Název/kód indikátoru	Měrná jednotka	Typ	Výchozí hodnota	Cílová hodnota
Specifický cíl 1.1 Rozvinout zemědělské a nezemědělské podnikání a vytvořit nová pracovní místa	Opatření 1.1.1 Podpora investorů a využití prostor pro podnikatele	Počet uskutečněných aktivit / akcí	Aktivity/akce	Indikátor MAS	0	3
	Opatření 1.1.2 Spolupráce škol a podnikatelů	Počet uskutečněných aktivit / akcí	Aktivity/akce	Indikátor MAS	0	6
	Opatření 1.1.3 Podpora rozvoje podniků a služeb na venkově	93701 Počet podpořených podniků/příjemců	Podnik/příjemce	NČI/Výstup	0	60
	Opatření 1.1.4 Rozvoj zemědělské činnosti	93701 Počet podpořených podniků/příjemců	Podnik/příjemce	NČI/Výstup	0	22
	Opatření 1.1.5 Technologie pro lesní hospodářství	93701 Počet podpořených podniků/příjemců	Podnik/příjemce	NČI/Výstup	0	5
	Opatření 1.1.6 Ochrana lesních porostů	93701 Počet podpořených podniků/příjemců	Podnik/příjemce	NČI/Výstup	0	8
	Opatření 1.1.7 Zlepšení infrastruktury pro lesní hospodářství	93701 Počet podpořených podniků/příjemců	Podnik/příjemce	NČI/Výstup	0	6
	Opatření 1.1.8 Posílení rekreační funkce lesa	93701 Počet podpořených podniků/příjemců	Podnik/příjemce	NČI/Výstup	0	8
	Opatření 1.1.9 Společné investice pro vytvoření místního trhu a vytvoření krátkých dodavatelských řetězců v zemědělské produkci	Počet realizovaných projektů ke společnému vytvoření krátkých dodavatelských řetězců a místních trhů	Projekt	Indikátor MAS	0	1

Specifický cíl 1.2 Zlepšit stav silniční infrastruktury	Opatření 1.2.1 Budování rychlostních silnic a obchvatů sídelních útvarů s vysokou intenzitou dopravy	Délka vybudovaných/modernizovaných rychlostních silnic a silnic I. třídy	Km	Indikátor MAS	0	2
Specifický cíl 1.3 Podpora zaměstnanosti	Opatření 1.3.1 Zavádění sociálního podnikání ve venkovských obcích	Počet vytvořených/rozšířených/dovybavených sociálních podniků	Sociální podnik	Indikátor MAS	0	3
	Opatření 1.3.2 Podpora lokální zaměstnanosti formou prorodinných opatření a podpora aktérů na místní úrovni	Počet projektů v rámci prorodinných opatření	Projekt	Indikátor MAS	0	4
	Opatření 1.3.3 Sladění pracovního a soukromého života	Počet realizovaných projektů a opatření k podpoře služeb péče o děti	Projekt	Indikátor MAS	0	2
	Opatření 1.3.4 Podpora vytváření nových pracovních míst na lokální úrovni	94800 Pracovní místa vytvořená v rámci podpořených projektů	Pracovní místo	NČI/Výstup	0	300

Specifický cíl 1.1: Rozvinout zemědělské i nezemědělské podnikání a vytvořit nová pracovní místa

Opatření 1.1.1: Podpora investorů a využití prostor pro podnikatele

V součinnosti s orgány státu, města Svitavy, jako mikroregionálního centra, a větších obcí vynalézavě působit k udržení a rozšíření pracovních příležitostí ve venkovských obcích a k nalezení investorů pro vytvoření zaměstnavatelských subjektů ve vymezených podnikatelských zónách a v brownfieldech. Na venkově, včetně malých obcí, vyhledávat či vymezovat prostory nebo plochy pro drobné a střední podnikání (přednostně v opravárenství a ve službách) s podporou pořízení moderního techno-logického vybavení. Podporu budou investoři hledat hlavně v OP PiK, národních programech, nebo na vesnicích z PRV, v němž je možné podporu získat v i v rámci SCLLD (viz dále).

Opatření 1.1.2: Spolupráce škol a podnikatelů

Podnikatele motivovat k nabízení praxe pro vycházející žáky ZŠ a k podpoře dalšího vzdělávání talentovaných jedinců.

Opatření 1.1.3: Podpora rozvoje podniků a služeb na venkově

Podpora investic k zakládání a stabilizaci nových podniků a provozoven, včetně pořízování jejich materiální podnikatelské vybavenosti, nových technologií a zavádění nebo rozšiřování produkce. Zejména s důrazem na vznik pracovních míst, služeb, sociální začleňování, snižování chudoby a k usnadnění diverzifikace. Poskytovat informace o možnostech získání podpor pro vznik nebo rozvoj podnikání. Využívat k dosažení vyšší zaměstnanosti i jiné formy, např. jako zaměstnávání na částečné pracovní úvazky, obnova tradičních řemesel, zavádění služeb pro cestovní ruch atd.

Opatření bude financováno z PRV, příp. OP Zaměstnanost.

Opatření 1.1.4: Rozvoj zemědělské činnosti

Investice, které zvyšují výkonnost a udržitelnost zemědělských podniků, týkající se zpracování, uvádění na trh nebo vývoje produktů. Pořízení technologií a strojů pro zemědělskou činnost včetně výstavby, rekonstrukce, vybavení a modernizace zemědělských staveb. Podpora obnovy zemědělské infrastruktura (zejména polní cesty).

Opatření bude financováno z Programu rozvoje venkova.

Opatření 1.1.5 Technologie pro lesní hospodářství

Podpora technologií a strojů pro subjekty hospodařících v lesích. Investice do výstavby a modernizace dřevozpracujících provozoven. Stroje pro přibližování dřeva v rámci těžby včetně strojů pro zpracování spotřebních zbytků, stroje pro výsadbu nových porostů. Cílem podpory je dosáhnout efektivního zpracování lesních dřevin a šetrné hospodaření v lesích s důrazem na zvýšení kvality životního prostředí.

Opatření bude financováno z Programu rozvoje venkova.

Opatření 1.1.6 Ochrana lesních porostů

Investice na výsadbu lesních porostů včetně jejich ochrany proti škůdcům. Pořízení osiv, sadebních materiálů pro obnovu lesa. Zřizování oplocenek a dalších prvků pro ochranu dřevin.

Opatření bude financováno z Programu rozvoje venkova.

Opatření 1.1.7 Zlepšení infrastruktury pro lesní hospodářství

Investice na obnovu či rekonstrukci lesních cest včetně výstavby souvisejících objektů a technického vybavení. Propojení lesních cest na navazující komunikace vedoucích do intravilánů obcí.

Opatření bude financováno z Programu rozvoje venkova.

Opatření 1.1.8 Posílení rekreační funkce lesa

Podpora zaměřená na zvýšení rekreační funkce lesa s vazbou na rozvoj cestovního ruchu v území. Investice zaměřené na rekonstrukci turistických tras, včetně jejich značení, výstavba herních a naučných prvků, odpočinková místa, informační tabulce. Prvky k zajištění bezpečnosti návštěvníků lesa, lávky, mostky, zábradlí, traumatologický plán. Opatření na zvýšení kvality životního prostředí, výstavba stanovišť s odpadkovými nádobami či koši.

Opatření bude financováno z Programu rozvoje venkova.

Opatření 1.1.9: Společné investice pro vytvoření místního trhu a vytvoření krátkých dodavatelských řetězců v zemědělské produkci

Vytvoření smluvního společenství k začlenění prvovýrobců do krátkých dodavatelských řetězců s cílem výstavby místního tržiště ve Svitavách.

Opatření bude financováno s podporou z Programu rozvoje venkova (PRV).

Specifický cíl 1.2: Zlepšit stav silniční infrastruktury

Opatření 1.2.1: Budování rychlostních silnic a obchvatů sídelních útvarů s vysokou intenzitou dopravy

Ekonomiku regionu výrazně ovlivňuje stav silniční sítě, stejně jako život obyvatel výrazně narušuje neúměrná intenzita silniční dopravy. Pro region je podstatná realizace modernizace silnice I/35 na dálnici D 35 (dříve rychlostní silnici) a dále pak vedení silnice I/43 (budoucí D 43), případně v tomto období i silnice I/34 (evidovaná dopravní závrata) mimo zastavěné území města Svitavy. Zlepšené napojení mikroregionálního centra – Svitav – je důležitou podmínkou rozvoje podnikání a limituje potřebnou mobilitu pracovní síly.

Specifický cíl 1.3: Podpora zaměstnanosti

Opatření 1.3.1: Zavádění sociálního podnikání ve venkovských obcích

Výstavba, rekonstrukce, rozšíření a vybavení sociálních podniků. Především půjde o samostatné subjekty (tj. nepředpokládá se jejich zřizování ze strany obcí, ale zakladateli by měly být zejména subjekty z okruhu služeb sociálních nebo služeb pro spotřebitele). Důraz na jejich zapojení do života regionu a spojené se

vznikem nových pracovních míst. Podporován bude vznik a rozvoj (rozšíření kapacity) nových podnikatelských aktivit v oblasti sociálního podnikání (integrační sociální podnik a environmentální sociální podnik) odpovídající zákonným podmínkám sociálního podnikání, tj. především vytvoření a zachování pracovních míst pro zaměstnávání a sociální začleňování osob znevýhodněných na trhu práce.

Opatření bude financováno z Integrovaného regionálního operačního programu - investiční výdaje a z OP Zaměstnanost - provozní výdaje.

Opatření 1.3.2: Podpora lokální zaměstnanosti formou prorodinných opatření a podpora aktérů na místní úrovni

Podpora zařízení, která doplní chybějící kapacitu stávajících institucionálních forem zařízení (typu školní družiny, kluby), s možností podpory příměstských táborů v době školních prázdnin pro děti mladšího školního věku.

Vznik, transformace (s příspěvkem na odpovídající úpravy zařízení) a provoz dětských skupin pro podniky a veřejnost dle zákona o poskytování služby péče o dítě v dětské skupině a podpora živností volných a vázaných dle živnostenského zákona k takovým činnostem.

Na úseku individuální péče o děti bude podporováno akreditované vzdělávání chův, dalšího vzdělávání podle zákona o ověřování a uznávání výsledků dalšího vzdělávání (vykonání zkoušek) a ostatní podpora pracovního uplatnění v péči o děti.

Organizovat pořádání kurzů, poradenství a vzdělávacích akcí, zejména pro malé firmy a osoby samostatně výdělečně činné.

Opatření bude financováno z OP Zaměstnanost.

Opatření 1.3.3: Sladění pracovního a soukromého života

OPZ: IP 1.2 Rovnost žen a mužů ve všech oblastech, a to i pokud jde o přístup k zaměstnání a kariérní postup a podpora stejné odměny za stejnou práci.

Podpora služeb péče o děti 1. stupně základních škol v době mimo školní vyučování (podporu mohou čerpat nestátní neziskové organizace, školy a školská zařízení; dotace NNO 100 %, ostatní 95 %). Rozsah: zřízení školních družin, klubů s dobou provozu odpovídající potřebám rodičů (brzy ráno, navečer). Skupinová doprava do/ze školy (školní autobusy), zajištění doprovodu dětí na kroužky a zájmové aktivity, příměstské tábory v době školních prázdnin (tj. nepobytové).

Opatření bude financováno z OP Zaměstnanost (OP Z).

Opatření 1.3.4: Podpora vytváření nových pracovních míst na lokální úrovni

Vzdělávání venkovského obyvatelstva v oblastech relevantních pro zvýšení lokální zaměstnanosti a poradenství pro získání zaměstnání. Podpora spolupráce aktérů na místní úrovni při řešení lokální zaměstnanosti, zjišťování potřeb lokálních zaměstnavatelů.

Podporovány budou nástroje a činnosti vedoucí ke zvyšování uplatnitelnosti osob ohrožených sociálním vyloučením nebo osob sociálně vyloučených ve společnosti a na trhu práce včetně bilanční a pracovní diagnostiky se zaměřením na možnosti jejich dalšího pracovního uplatnění. Podporovány po konzultaci s kontaktním pracovištěm úřadu práce ČR budou rekvalifikace a další profesní vzdělávání pro potřeby

budoucích zaměstnavatelů, případně i výkon zprostředkování zaměstnání na povolení vydané Úřadem práce ČR. Dále na trhu práce bude možné podporovat projekty vzájemné spolupráce subjektů veřejného, neziskového a soukromého sektoru na úrovni MAS s cílem pomoci cílovým skupinám získat zaměstnání. Tvorba nových pracovních míst, umísťování na uvolněná pracovní místa a vytváření flexibilního forem zaměstnání pro příslušníky cílových skupin bude podporováno včetně možnosti získat mzdové příspěvky na úhradu mzdových nákladů zaměstnavatelů. Po konzultaci s kontaktním pracovištěm ÚP ČR bude možná podpora i pro další aktivity a aktivizační pracovní příležitosti, veřejně prospěšné práce, společensky účelná pracovní místa, sezónní místa, odborné praxe a stáže nebo jiná doprovodná opatření umožňující začlenění podpořených osob na lokální trh práce.

Opatření bude financováno z OP Zaměstnanost.

Oblast 2: Kvalita a podmínky života obyvatel

Pro zdárný rozvoj života obcí je zapotřebí zacílit snahu na vytváření kvalitního bydlení a prostředí v obcích a městech, na zlepšování infrastruktury a občanské vybavenosti (prodejen, drobných provozoven, budov a vybavenosti předškolního a základního školství, veřejné zeleně, kulturních a sportovních zařízení). K tomu je nutno připočítat rovněž zachování kulturního a přírodního bohatství v regionu (např. oprava některých sakrálních staveb), rozvíjení cestovního ruchu a patří sem i opravy a údržba veřejného prostranství včetně vybudování nových prvků (lavičky, dětská hřiště. Přistoupit bude nutné i k rekonstrukci a zpřístupnění budov pro veřejné účely (např. obecních úřadů a mnohde chátrajících kulturních domů). V dopravní infrastruktuře se nabízí bezpečnostně-technická opatření, vytvoření pěších přechodů s jejich intenzivním osvětlením a o budování dalších bezpečnostních prvků, které zabraňují střet chodců s vozidly. Žádoucí je dobudovat chodníky podél hlavních komunikačních tahů, svést cyklodopravu pokud možno mimo komunikace s hustým provozem a v městech do oddělených pruhů. Síť cyklostezek v regionu je třeba doplnit a hlavně dokončit propojení páteřní trasy s navázáním na Jihomoravský kraj. V infrastruktuře pro cestovní ruch chybějí objekty sloužící pro ubytovací a stravovací účely, půjčovny a servisy. Důležité je též vytváření podmínek pro provozování sportovních a volnočasových aktivit, včetně budování vhodných prostorů, jejich případné soustřeďování do komunitních center a umožňovat v nich činnost spolkům, souborům a jiným aktivním skupinám.

V neposlední řadě půjde, i s ohledem na to, že v území jsou evidovány sociálně vyloučené lokality, o řešení problematiky začleňování znevýhodněných skupin obyvatel a boji proti chudobě, tedy o posilování služeb sociálního charakteru, služeb zdravotních a dalších, což ovšem často souvisí s problémy jejich dostupnosti prostřednictvím časové návaznosti spoji veřejné hromadné dopravy. Potřebné je zvýšit zapojení znevýhodněných osob do běžného života prostřednictvím pořizování kompenzačních pomůcek, bezbariérových přístupů apod. Spolu s infrastrukturou je potřebné realizovat i doprovodné aktivity v sociální oblasti.

Synergické vazby této klíčové oblasti budou i vůči oblastem Ekonomické a Krajině a životnímu prostředí, a to především na úseku školství a vzdělávání (environmentální výchova, volnočasové aktivity), v oblasti infrastruktury, v oblasti spolkové činnosti a dalších.

STRATEGICKÝ CÍL 2: KVALITNÍ A SPOKOJENÝ ŽIVOT V ÚZEMÍ

Tabulka 32 Celkový přehled hierarchie cílů a opatření pro Strategický cíl 2
Kvalitní a spokojený život v území

Strategický cíl	Specifický cíl	Opatření
Strategický cíl 2 KVALITNÍ A SPOKOJENÝ ŽIVOT V ÚZEMÍ	Specifický cíl 2.1 Zkvalitnit úroveň služeb na venkově	Opatření 2.1.1 Působit ke zlepšení dopravní dostupnosti
		Opatření 2.1.2 Posílení sociálních služeb
		Opatření 2.1.3 Rozvoj škol
		Opatření 2.1.4 Zkvalitňování výuky na základních a mateřských školách
		Opatření 2.1.5 Udržení základních komerčních služeb
		Opatření 2.1.6 Zlepšení dostupnosti zdravotní péče
		Opatření 2.1.7 Širší možnosti pro vzdělávání různých skupin obyvatel
	Specifický cíl 2.2 Zajistit dobré podmínky pro rozvoj bydlení	Opatření 2.2.1 Územní a technická příprava ploch pro bydlení
		Opatření 2.2.2 Bydlení preferovat jako základní potřebu, rozvíjet a zkvalitňovat bytový fond včetně zvyšování počtu bytů pro sociální bydlení a zlepšovat prostředí v bytové zástavbě
		Opatření 2.2.3 Zlepšování kvality prostředí v sídlech
	Specifický cíl 2.3 Zlepšit stav technické a dopravní infrastruktury ve venkovském prostoru	Opatření 2.3.1 Infrastruktura pro veřejnou hromadnou dopravu
		Opatření 2.3.2 Zkvalitnění dopravní infrastruktury, řešení dopravní bezpečnosti a plynulosti dopravy v obcích
		Opatření 2.3.3 Dobudování technické infrastruktury v obcích
		Opatření 2.3.4 Zlepšení infrastruktury pro cestovní ruch
	Specifický cíl 2.4 Prevence bezpečnosti života v obcích	Opatření 2.4.1 Podpora bezpečnosti obyvatel, technika k řešení rizik a katastrof

	Specifický cíl 2.5 Rozšíření nabídky volnočasového vyžití obyvatel	Opatření 2.5.1 Zlepšit podmínky pro činnost spolků a dalších organizací (NNO) pro volný čas
		Opatření 2.5.2 Vytváření zázemí pro komunitní aktivity
		Opatření 2.5.3 Pozornost veřejným knihovnám
	Specifický cíl 2.6 Zvýšit zapojení lokálních aktérů do řešení problémů sociálního začleňování	Opatření 2.6.1 Podpora sociálního začleňování osob sociálně vyloučených či sociálním vyloučením ohrožených prostřednictvím aktivit zaměřených na prevenci sociálního vyloučení osob, služeb poskytovaných terénní a ambulantní formou, podpora komunitní sociální práce

Tabulka 33 - Přehled indikátorů pro Strategický cíl 2 Kvalitní a spokojený život v území

Specifický cíl	Opatření	Název/kód indikátoru	Měrná jednotka	Typ	Výchozí hodnota	Cílová hodnota
Specifický cíl 2.1 Zkvalitnit úroveň služeb na venkově	Opatření 2.1.1 Působit ke zlepšení dopravní dostupnosti	Počet uskutečněných aktivit / akcí	Aktivity/akce	Indikátor MAS	0	5
	Opatření 2.1.2 Posílení sociálních služeb	Počet nových míst/lůžek v domech s pečovatelskou službou, stacionářích apod.	Místo/lůžko	Indikátor MAS	0	24
		Počet nových bytových jednotek pro sociálně vyloučené nebo vyloučením ohrožené skupiny a občany	Bytová jednotka	Indikátor MAS	0	6
		Vznik nových komunitních a dobrovolnických center	Nové komunitní/dobrovolnické centrum	Indikátor MAS	0	1
		Počet klientů pečovatelské služby	Klienti pečovatelské služby	Indikátor MAS	173	212
	Opatření 2.1.3 Rozvoj škol	Počet vybudovaných, modernizovaných či rekonstruovaných zařízení pro výuku	Vybudované, modernizované, rekonstruované objekty	Indikátor MAS	0	7
	Opatření 2.1.4 Zkvalitňování výuky na základních a mateřských školách	Počet uskutečněných aktivit / projektů	Aktivity/projekt	Indikátor MAS	0	15
	Opatření 2.1.5 Udržení základních komerčních služeb	93701 Počet podpořených podniků/příjemců	Podnik/příjemce	NČI/Výstup	0	30
Opatření 2.1.6 Zlepšení dostupnosti zdravotní péče	Počet obcí, kde ordinuje lékař	Počet obcí	Indikátor MAS	7	7	

	Opatření 2.1.7 Širší možnosti pro vzdělávání různých skupin obyvatel	Počet nově založených vzdělávacích institucí	Počet nových institucí	Indikátor MAS	0	3
Specifický cíl 2.2 Zajistit dobré podmínky pro rozvoj bydlení	Opatření 2.2.1 Územní a technická příprava ploch pro bydlení	Počet realizovaných projektů	Projekt	Indikátor MAS	0	13
	Opatření 2.2.2 Bydlení preferovat jako základní potřebu, rozvíjet a zkvalitňovat bytový fond včetně zvyšování počtu bytů pro sociální bydlení a zlepšovat prostředí vy bytové zástavbě	5301 Počet podpořených bytů pro sociální bydlení-bytové jednotky	Bytové jednotky	NČI/Výstup	0	2
		5310 Nárůst kapacity sociálních bytů-lůžka vč. růstu kapacit v sociálních bytech	Lůžka	NČI/Výsledek	0	34
		5320 Průměrný počet osob využívajících sociální bydlení-osoby/rok	Osoby/rok	NČI/Výsledek	167	182
	Opatření 2.2.3 Zlepšování kvality prostředí v sídlech	Počet realizovaných projektů pro zlepšení kvality prostředí v sídlech/sídlitích	Projekt	Indikátor MAS	0	5
Specifický cíl 2.3 Zlepšit stav technické a dopravní infrastruktury ve venkovském prostoru	Opatření 2.3.1 Infrastruktura pro veřejnou hromadnou dopravu	Počet realizovaných terminálů VHD	Terminál	Indikátor MAS	0	1
	Opatření 2.3.2 Zkvalitnění dopravní infrastruktury, řešení dopravní bezpečnosti a plynulosti dopravy v obcích	Počet realizovaných projektů v rámci opatření	Projekt	Indikátor MAS	0	20
	Opatření 2.3.3 Dobudování technické infrastruktury v obcích	Počet realizovaných projektů v rámci opatření	Projekt	Indikátor MAS	0	14

	Opatření 2.3.4. Zlepšení infrastruktury pro cestovní ruch	Počet realizovaných projektů v rámci opatření	Projekt	Indikátor MAS	0	7
Specifický cíl 2.4 Prevence bezpečnosti života v obcích	Opatření 2.4.1 Podpora bezpečnosti obyvatel, technika k řešení rizik a katastrof	Počet realizovaných projektů v rámci opatření	Projekt	Indikátor MAS	0	5
Specifický cíl 2.5 Rozšíření nabídky volnočasového vyžití obyvatel	Opatření 2.5.1 Zlepšit podmínky pro činnost spolků a dalších organizací (NNO) pro volný čas	Počet realizovaných projektů v rámci opatření	Projekt	Indikátor MAS	0	21
	Opatření 2.5.2 Vytváření zázemí pro komunitní aktivity	Počet vybudovaných komunitních klubů a center	Komunitní klub/centrum	Indikátor MAS	0	2
	Opatření 2.5.3 Pozornost veřejným knihovnám	Počet realizovaných projektů v rámci opatření	Projekt	Indikátor MAS	0	6
Specifický cíl 2.6 Zvýšit zapojení lokálních aktérů do řešení problémů sociálního začleňování	Opatření 2.6.1 Podpora sociálního začleňování osob sociálně vyloučených či sociálním vyloučením ohrožených prostřednictvím aktivit zaměřených na prevenci sociálního vyloučení osob, služeb poskytovaných terénní a ambulantní formou, podpora komunitní sociální práce	Počet podpořených poskytovatelů sociálních služeb	Podpořený poskytovatel soc. služby	Indikátor MAS	0	15

Specifický cíl 2.1: Zkvalitnit úroveň služeb na venkově

Opatření 2.1.1: Působit ke zlepšení dopravní dostupnosti

Usilovat o zlepšení dopravního napojení venkovských obcí do Svitav, jako mikroregionálního centra, do míst spojených s dojížděnkou do zaměstnání, do škol, za zdravotním ošetřením a za nákupy životních potřeb. Působit každoročně k optimalizaci veřejné dopravy, tvoření jízdních řádů a proti rušení spojů veřejné dopravy.

Opatření 2.1.2: Posílení sociálních služeb

Nalézání společných řešení v péči o sociálně vyloučené, vyloučením ohrožené, staré a nemocné spoluobčany (včetně pečovatelské služby a kapacit bydlení) včetně zlepšení jejich dostupnosti. Zřizování bydlení pro sociálně vyloučené občany nebo skupiny osob sociálním vyloučením ohrožené včetně zvyšování lůžek pro staré a nemocné osoby, dále denní stacionáře a podobných služeb. Rozšiřování terénní pečovatelské služby, posilování dalších terénních služeb, terénní hospicové péče resp. terénní paliativní léčby. Podpora poskytování vybraných sociálních služeb v souladu se zákonem č. 108/2006 Sb.

Podpora vzniku a činnosti komunitních a dobrovolnických center s dopadem činnosti do sociální oblasti, snižování nezaměstnanosti a podpory zdravého životního stylu. Podpora programů a činností se společensky prospěšným charakterem, které mají pozitivní dopad na osoby s cílových skupin v území.

Opatření bude financováno z Integrovaného regionálního operačního programu (IROP) a z OP Zaměstnanost (některé výdaje* v individuálních žádostech mimo CLLD).

Opatření 2.1.3: Rozvoj škol

Rekonstrukce a dostavby pro rozšíření kapacit základních a mateřských škol, zlepšování vybavenosti škol, vytváření prostorů k provozování pohybové výuky, podpora vzniku lesních školek, soukromých školek, jeslí, hlídání dětí zaměstnaných rodičů, přírodní zahrady u školek apod. Podpora kvality vzdělávání žáků se speciálními potřebami. Podpora technických a řemeslných oborů, digitální technologie, cizí jazyky a přírodní vědy. Cílem tohoto opatření je zvýšení kvality vzdělávání a vyšší uplatnění absolventů škol na trhu práce, včetně snížení nezaměstnanosti v regionu. Investice do školských zařízení musí být v souladu s Místním akčním plánem vzdělávání (OP VVV).

Zachování škol ve středně velkých obcích (při podmínce ekonomické udržitelnosti).

Opatření bude financováno z Integrovaného regionálního operačního programu (IROP).

Opatření 2.1.4: Zkvalitňování výuky na základních a mateřských školách

Neinvestiční aktivity v částečné návaznosti na opatření 2.1.3.

Vzdělávání pedagogů; zkvalitnění výuky a služeb škol – výuka jazyků (rodilý mluvčí), psycholog, logoped. Inovativním prvkem je podpora netradičních forem řešení předškolního, případně i školního vzdělávání. Témata budou řešena ve vzájemné spolupráci škol s návazností na místní plány vzdělávání (MAP) s poradenskou/informační rolí MAS.

Opatření 2.1.5: Udržení základních komerčních služeb

Napomáhat udržení nebo rozšiřování prodejen základních životních potřeb, opraven, bankomatů, provozoven služeb v obcích včetně služeb poštovních. Možným inovačním prvkem může být vytvoření kontaktního místa poskytujícího služby ve více oborech za situace, že by samostatně provozované služby nebyly ekonomicky udržitelné. Významná může být role obcí při poskytnutí nevyužívaných prostor a při jednáních o případném vytvoření kontaktního místa. Opatření bude možné v některých případech financovat z Programu rozvoje venkova (PRV).

Opatření 2.1.6: Zlepšení dostupnosti zdravotní péče

Hledat možnosti pro přiblížení stomatologických, gynekologických a ordinací pro děti a mládež do více obcí (nebo zvýšení počtu ordinací, např. v městě Březová nad Svitavou).

Opatření 2.1.7: Širší možnosti pro vzdělávání různých skupin obyvatel

Celoživotní vzdělávání, např. pro seniory, rodiče vracující se do práce pro rodičovské dovolené, nezaměstnané; hudební vzdělávání apod.). Ze strany MAS se předpokládá zejména inspirační, motivační a informační role.

Specifický cíl 2.2: Zajistit dobré podmínky pro rozvoj bydlení

Opatření 2.2.1: Územní a technická příprava ploch pro bydlení

Mít k dispozici rozumný rozsah ploch územně a technicky připravovaných k nové bytové výstavbě ve městech a rozvojových obcích. K řešení bytových potřeb využívat i dožilé bytové objekty a stavby, které přestaly sloužit jiným účelům než k bydlení.

Opatření bude financováno z Integrovaného regionálního operačního programu (IROP), dostupnost pro obce s rozšířenou působností (ORP Svitavy).

Opatření 2.2.2: Bydlení preferovat jako základní potřebu, rozvíjet a zkvalitňovat bytový fond včetně zvyšování počtu bytů pro sociální bydlení a zlepšovat prostředí v bytové zástavbě

Předpokládá se, že nositeli projektů výstavby nízkonákladového bydlení a sociálního bydlení budou obce. Přitom podporu z alokace MAS pro vznik a rekonstrukce pro sociální bydlení budou využívat převážně jen menší obce, zatímco města (Svitavy a Březová nad Svitavou) budou soustředěnou (v projektech s větším počtem bytů) výstavbu řešit individuálně podávanými projekty.

Bytový fond ve vlastnictví obcí a měst postupně rekonstruovat a modernizovat, provádět revitalizace sídlišť; ostatním vlastníkům bytů doplňkově poskytovat podporu z obecních fondů rozvoje bydlení, resp. zprostředkovávat finanční podporu z jiných zdrojů.

Opatření bude financováno z Integrovaného regionálního operačního programu (IROP), národních zdrojů a fondů obcí.

Opatření 2.2.3: Zlepšování kvality prostředí v sídlech

Pokračovat dalšími etapami v regeneraci a revitalizaci funkčních ploch a prvků sídlení zeleně a vybavenosti v sídlišťích a na dalších plochách v sídlech.

Opatření bude financováno individuální podporou z OP Životní prostředí

Specifický cíl 2.3: Zlepšit stav technické a dopravní infrastruktury ve venkovském prostoru

Opatření 2.3.1: Infrastruktura pro veřejnou hromadnou dopravu

Výstavba terminálu pro veřejnou hromadnou dopravu ve Svitavách v sousedství železniční stanice Svitavy, která zlepší podmínky cestování veřejnosti zejména soustředěním dosud vzdáleného autobusového a železničního nádraží (rychlíková stanice Svitavy), zlepší podmínky pro obsluhu cestující veřejnosti především při přestupech a zlepší i bezpečnost motorové i pěší dopravy v okolí terminálu.

Opatření bude financováno individuálním projektem z Integrovaného regionálního operačního programu (IROP).

Opatření 2.3.2: Zkvalitnění dopravní infrastruktury, řešení dopravní bezpečnosti a plynulosti dopravy v obcích

Stav místních komunikací je ve valné většině obcí špatný až nevyhovující. Také některé silnice ve vlastnictví kraje vyžadují provedení rekonstrukcí.

Uvnitř obcí a měst půjde o zlepšování stavu komunikací pro pěší a cyklisty výstavbou chodníků a stezek, zřizováním parkovacích míst a budováním dopravně bezpečnostních prvků. Podpořit záměry měst k řešení nedostatku parkovacích ploch, vytvoření cyklistických pruhů a cyklotras ke zjednosměrnění souběžných ulic., bezbariérový přístup zastávek, zvuková a jiná signalizace pro nevidomé, přizpůsobení komunikací pro osoby s omezenou pohyblivostí nebo orientací, parkovací místa, vybudování mobiliáře v návaznosti na veřejnou hromadnou dopravu, doprovodná výsadba zeleně.

Dořešit chybějící úseky cyklostezek pro vytvoření nové trasy (cyklokoridor č. 24) v rámci celostátní sítě spojující v severojižním směru Pardubický a Jihomoravský kraj. Vybudovat nové cyklostezky nebo rekonstruovat stávající cyklostezky v rámci území MAS pro dojížděku do škol a zaměstnání, zlepšení dostupnosti mezi obcemi i rekreaci místních obyvatel a souvisejícího zázemí (zejména trasy Svitavy-Vendolí, Vendolí – Květná, Radiměř – Vendolí a další). Strategie vychází z ustanovení národní Cyklostrategie, že odpovědnost za budování cyklistické infrastruktury mají obce, města, mikroregiony a místní akční skupiny. Ke zvýšení bezpečnosti cyklistů provést potřebná technická opatření, zejména při křížení tras s intenzivním silničním provozem a prověřovat dostatečnost značení tras cyklostezek. Výsadba zeleně kolem cyklostezek.

Řešení dopravní bezpečnosti bude možné financovat z Integrovaného regionálního operačního programu (IROP), kdežto rekonstrukce a opravy silnic nižších tříd a místních komunikací neřeší v tomto programovém období žádný ESI fond, bude třeba se opírat o národní dotace, pomoc od krajů a vlastní finance obcí.

Opatření 2.3.3: Dobudování technické infrastruktury v obcích

Využívání moderních řešení a technologií nepoškozujících venkovské prostředí (sítě technické infrastruktury, komunikační technologie) při budování a využívání technické občanské vybavenosti. Udržovat a zkvalitňovat veškeré infrastrukturní sítě a podporovat využívání alternativních zdrojů energií.

Opatření bude financováno z Integrovaného regionálního operačního programu (IROP), mimo CLLD pak z OP Životní prostředí.

Opatření 2.3.4.: Zlepšení infrastruktury pro cestovní ruch

Podpora rozvoji zařízení a podmínek pro rozvoj cestovního ruchu, včetně agroturistiky (ubytování, pěší stezky, hipotrazy a zázemí při ubytovacích, stravovacích nebo sportovních zařízeních). Patří sem i spolupráce obcí v působnosti MAS a měst v širším regionu při propagaci cestovního ruchu.

Opatření bude možné financovat z části také z PRV.

Specifický cíl 2.4: Prevence bezpečnosti života v obcích

Opatření 2.4.1: Podpora bezpečnosti obyvatel, technika k řešení rizik a katastrof

Posilování prevence a ochrana před přírodními katastrofami, průmyslovými a ekologickými haváriemi, dopravními nehodami, úrazy i kriminalitou. Posilování varovných a výstražných systémů a Integrovaného záchranného systému. Pořízení a modernizace vybavení a techniky, včetně zkvalitnění zázemí pro složky IZS.

Opatření bude financováno z Integrovaného regionálního operačního programu (IROP).



EVROPSKÁ UNIE
EVROPSKÝ FOND PRO REGIONÁLNÍ ROZVOJ
INVESTICE DO VAŠÍ BUDOUCNOSTI



MINISTERSTVO
PRO MÍSTNÍ
ROZVOJ ČR

Specifický cíl 2.5: Rozšíření nabídky volnočasového využití obyvatel

Opatření 2.5.1: Zlepšit podmínky pro činnost spolků a dalších organizací (NNO) pro volný čas

Údržba, rekonstrukce a výstavbu sportovních a volnočasových aktivit, včetně budování prostorů pro jejich provozování. Vytvářet podmínky pro provozování sportovních a volnočasových aktivit, včetně budování vnitřních prostorů a umožňovat v nich činnost spolkům, souborům a jiným aktivním kolektivům. V mnoha obcích existují často zchátralé a nevyužívané kulturní domy, které bude možné k těmto účelům využít; financování takových úprav preferovat.

Opatření 2.5.2: Vytváření zázemí pro komunitní aktivity

Podpora klubů a komunitních center pro více skupin obyvatel (nejen pro seniory). Předpokládanými nositeli budou obce, spolky či církve.

V oblasti komunitní sociální práce budou podporovány aktivity směřující k profesionální realizaci sociální práce jako aktivity s přímou vazbou na sociální začleňování nebo prevenci sociálního vyloučení zaměřené na pomoc komunitám zlepšit nebo obnovit jejich schopnost sociálního fungování v jejich přirozeném prostředí. Gestorem této sociální metody práce v komunitách bude kvalifikovaný sociální pracovník obce či mikroregionu za participace dalších lidí příslušné komunity. Podpořeno může být také vytvoření komunitních center v obcích, případně i další programy a činnosti v rámci sociálního začleňování nad rámec či mimo režim zákona č. 108/2006 Sb.

Opatření bude financováno z Integrovaného regionálního operačního programu (IROP) nebo OP Zaměstnanost (viz opatření 2.3.1).

Opatření 2.5.3: Pozornost veřejným knihovnám

Knihovnám, které jsou ve většině obcí, umožnit činnost v kulturním prostředí a poskytovat jim náležité vybavení pro plnění kulturních a vzdělávacích služeb zaměřených také na mládež a na skupiny ohrožené sociální inkluzí.

Specifický cíl 2.6: Zvýšit zapojení lokálních aktérů do řešení problémů sociálního začleňování

Opatření 2.6.1: Podpora sociálního začleňování osob sociálně vyloučených či sociálním vyloučením ohrožených prostřednictvím aktivit zaměřených na prevenci sociálního vyloučení osob, služeb poskytovaných terénní a ambulantní formou, podpora komunitní sociální práce

Vznik a rozvoj specifických nástrojů k prevenci a řešení problémů v sociálně vyloučených lokalitách (zohledňující rovněž kriminalitu a veřejný pořádek) s využitím znalosti lokálního prostředí. Podporovány budou sociální služby poskytované terénní a ambulantní formou (jako pobytové budou podporovány jen odlehčovací služby). Dále mohou být podporovány další druhy sociálních služeb: odborné sociální poradenství, terénní programy (s cílem vyhledávat osoby s rizikovým způsobem života a minimalizovat tato rizika nebo ohrožení těmito riziky), sociálně aktivizační služby pro rodiny s dětmi, raná péče poskytovaná dítěti a rodičům dítěte vývojově ohroženého, kontaktní centra pro osoby ohrožené závislostí na návykových látkách, nízkoprahová zařízení pro děti a mládež ohrožených společensky nežádoucími jevy, sociální rehabilitace k dosažení samostatnosti, nezávislosti a soběstačnosti osob, sociálně terapeutické dílny, služby

následné péče osobám s chronickým duševním onemocněním a závislým na návykových látkách následně po zdravotní péči nebo abstinujícím, podpora samostatného bydlení osobám se sníženou soběstačností, osobní asistence osobám se sníženou soběstačností z důvodu věku nebo chronického onemocnění či zdravotního postižení, odlehčovací služby včetně služby pobytové pro osoby pečující o osoby se sníženou soběstačností. Opatření bude financováno z OP Zaměstnanost.

Oblast 3: Krajina a životní prostředí

Vzhledem k charakteru krajiny v území MAS bude kladen důraz na zlepšení životního prostředí, šetrné lesní a zemědělské hospodaření a ochranu přírody a krajiny. Snaha bude zaměřena na snížení emisní zátěže a využití moderních způsobů vytápění objektů. Důležitou součástí bude téma předcházení znečištění vod, nakládání s odpady, péče o zeleň, podpora projektů na zachování krajinného rázu, udržování a zlepšování vodního režimu v krajině a na využití komplexních pozemkových úprav. Bude přitom podporována realizace společných zařízení, jejichž cílem jsou opatření ke zpřístupnění pozemků, protierozní opatření pro ochranu a zúrodnění půdního fondu, vodohospodářská opatření sloužící k neškodnému odvedení povrchových vod a ochraně území před záplavami a opatření k ochraně a tvorbě životního prostředí a zvýšení ekologické stability krajiny.

Touto klíčovou oblastí se bude prolínat podpora environmentální výchovy od dětí a žáků, přes mládež až po dospělé. S tím souvisí také podpora ekologického zemědělství, posílení všech forem biodiverzity a všech možností, které pro tvárnění krajiny dává podpora z Programu rozvoje venkova.

Strategické cíle obou předchozích klíčových oblastí jsou s oblastí Krajina a životní prostředí ve vzájemné synergii – vždyť zlepšení ekonomiky v území na principu udržitelného rozvoje, podmínky života obyvatel území jsou primárním faktorem pro zlepšení a rozvoj všech dalších oblastí.

STRATEGICKÝ CÍL 3: ZDRAVÝ A ČISTÝ REGION

Tabulka 34 - Celkový přehled hierarchie cílů a opatření pro Strategický cíl 3
Zdravý a čistý region

Strategický cíl	Specifický cíl	Opatření
Strategický cíl 3 ZDRAVÝ A ČISTÝ REGION	Specifický cíl 3.1 Zlepšit ekologické charakteristiky	Opatření 3.1.1 Zlepšování vodního režimu v krajině, preventivní protipovodňová opatření, hospodaření se srážkovými vodami a dalšími aktivitami v oblasti vodních režimů
		Opatření 3.1.2 Provádění komplexních pozemkových úprav a návazných projektů
		Opatření 3.1.3 Optimální řešení sběru a nakládání s komunálními odpady
		Opatření 3.1.4 Využit dotačních možností ke snižování energetické náročnosti bytového fondu, veřejných budov včetně využívání obnovitelných zdrojů energie
	Specifický cíl 3.2 Využit potenciál přírodního a kulturního dědictví území	Opatření 3.2.1 Obnova a udržení místních tradic, folkloru a udržení tradičních duchovních hodnot
		Opatření 3.2.2 Péče o přírodní a kulturní dědictví

Tabulka 35- Přehled indikátorů pro Strategický cíl 3 Zdravý a čistý region

Specifický cíl	Opatření	Název/kód indikátoru	Měrná jednotka	Typ	Výchozí hodnota	Cílová hodnota
Specifický cíl 3.1 Zlepšit ekologické charakteristiky krajiny	Opatření 3.1.1 Zlepšování vodního režimu v krajině, preventivní protipovodňová opatření, hospodaření se srážkovými vodami a dalšími aktivitami v oblasti vodních režimů	Počet realizovaných protierozních / protipovodňových opatření	Protierozní/protipovodňové opatření	Indikátor MAS	0	9
	Opatření 3.1.2 Provádění komplexních pozemkových úprav a návazných projektů	Počet realizovaných projektů v rámci opatření	Projekt	Indikátor MAS	0	17
	Opatření 3.1.3 Optimální řešení sběru a nakládání s komunálními odpady	Počet projektů k nakládání s odpady	Projekt	Indikátor MAS	0	10
	Opatření 3.1.4 Využit dotačních možností ke snižování energetické náročnosti bytového fondu, veřejných budov včetně využívání obnovitelných zdrojů energie	Počet realizovaných projektů ke snižování energetické náročnosti v bytových domech/veřejných budov	Projekt	Indikátor MAS	0	23
Specifický cíl 3.2 Využit potenciál přírodního a kulturního dědictví území	Opatření 3.2.1 Obnova a udržení místních tradic, folkloru a udržení tradičních duchovních hodnot	Počet nových/obnovených akcí k udržení tradic	Akce	Indikátor MAS	0	8
	Opatření 3.2.2 Péče o přírodní a kulturní dědictví	Počet opravených památek/staveb/lokalit	Památka	Indikátor MAS	0	16

Specifický cíl 3.1: Zlepšit ekologické charakteristiky krajiny

Opatření 3.1.1: Zlepšování vodního režimu v krajině, preventivní protipovodňová opatření, hospodaření se srážkovými vodami a dalšími aktivitami v oblasti vodních režimů

Zadržování vody v krajině (zejména obnova původních rybníků), protipovodňová opatření, realizace protierozních opatření. Postupně realizovat opatření podle studie protipovodňových a protierozních zpracované ORP Svitavy pro území horního toku řeky Svitavy.

Opatření bude financováno z Programu rozvoje venkova.

Opatření k zprůtočnění nebo zvýšení retenčního potenciálu koryt vodních toků, obnovení, výstavba a rekonstrukce vodních děl sloužících povodňové ochraně, preventivních protipovodňových opatření včetně studií a povodňových plánů.

Opatření bude financováno individuální podporou z OP Životní prostředí.

Opatření 3.1.2: Provádění komplexních pozemkových úprav a návazných projektů

V obcích, kde dosud neproběhly komplexní pozemkové úpravy, jejich realizaci souběžně využít pro rozvoj zemědělského i dalšího podnikání, případně v návaznosti na ně realizovat další úpravy v krajině.

Provádění komplexních pozemkových úprav, jejímž cílem je ve veřejném zájmu prostorově a funkčně uspořádat pozemky, scelit je nebo rozdělit a zabezpečit přístupnost a využití pozemků a vyrovnání hranic tak, aby se vytvořily podmínky pro racionální hospodaření vlastníků půdy. Realizací navržených opatření ke zpřístupnění pozemků, protierozních, protipovodňových a ekostabilizačních opatření se zajistí podmínky pro zlepšení životního prostředí, pro ochranu a zúrodnění půdního fondu a vodního hospodářství, pro zvýšení ekologické stability krajiny a podmínky pro snížení působení vodní a větrné eroze. Opatření bude možné financovat z Programu rozvoje venkova formou individuálních žádostí.

Opatření 3.1.3: Optimální řešení sběru a nakládání s komunálními odpady

Podporovat technologie řešící moderní způsoby likvidace odpadů, jejich omezování a materiálového a energetického využití včetně opatření k rekultivacím starých skládek a odstraňování ekologických zátěží.

Formou meziobecní spolupráce umožnit všem obyvatelům území ukládání komunálního odpadu v existující síti sběrných dvorů, případně další dvory vybudovat. Pro biologicky rozložitelný odpad využívat existujících nebo připravovaných kompostárnách. Zvýšit osvětu k problematice odpadů, jejich separace a třídění, k nepatřičnému znečišťování ovzduší (vypalování trávy a spalování v lokálních topeništích) a podobnému chování poškozující životní prostředí.

Opatření 3.1.4: Využití dotačních možností ke snižování energetické náročnosti bytového fondu, veřejných budov včetně využívání obnovitelných zdrojů energie

Pokračovat v zateplování budov a provádět opatření k využívání obnovitelných zdrojů energie bytových domů a veřejných budov

Opatření bude financováno z OP Životní prostředí.

Specifický cíl 3.2: Využití potenciál přírodního a kulturního dědictví území

Opatření 3.2.1: Obnova a udržení místních tradic, folkloru a udržení tradičních duchovních hodnot

Udržení a obnova místních tradic, folkloru a duchovních hodnot a jejich propojení s nabídkou jednorázových kulturních a společenských akcí, a to jak pro místní spolky a obyvatele, tak i pro zvýšení návštěvnosti území.

Opatření 3.2.2: Péče o přírodní a kulturní dědictví

Zachování přírodního, historického a architektonického dědictví venkova a církevních památek včetně náboženské turistiky.

Poskytovat podporu chráněným přírodním lokalitám, ekosystémům a krajinným prvkům.

Opatření bude financovatelné (specifický cíl 3.1) z Integrovaného regionálního operačního programu (IROP), Programu rozvoje venkova (PRV), případně z národních nebo krajských dotací; vše formou individuálně podávaných žádostí u uvedených poskytovatelů.

Oblast 4: Partnerství a spolupráce

Klíčová oblast Partnerství a spolupráce sebou nese součinnost soukromého a veřejného sektoru působících v území. Jde o zapojování podnikatelské sféry, sféry neziskové a obcí, včetně obou dobrovolných svazků obcí, do vzdělanostní a rozvojové oblasti, jakož i do aktivit spadajících do volnočasových aktivit a dobrého vyznění společenského života na venkově.

Spolupráce v regionu bude zahrnovat i posilování strategického a komunitního plánování v obcích a při vytváření místního akčního plánu vzdělávání, který naše MAS vzala za svůj po stránce organizátorské a jako žadatel o projekt.

Místní akční skupina bude dbát o získávání dobrých zkušeností prostřednictvím styků s místními akčními skupinami, a to jednak ve svitavském okrese a Pardubickém kraji, ale miní uzavřít partnerské a přátelské styky se zahraničními MAS (LAG).

Uvedená partnerství a spolupráce nesporně bude integrující záležitostí pro všechny zvolené strategické cíle a klíčové oblasti této strategie komunitně vedeného místního rozvoje Místní akční skupiny Svitava na programové období 2014 až 2020.

STRATEGICKÝ CÍL 4: PARTNERSKÁ SPOLUPRÁCE

Tabulka 36 - Celkový přehled hierarchie cílů a opatření pro Strategický cíl 4
Partnerská spolupráce

Strategický cíl	Specifický cíl	Opatření
Strategický cíl 4 PARTNERSKÁ SPOLUPRÁCE	Specifický cíl 4.1 Partnerské vztahy, součinnost obcí a spolupráce MAS	Opatření 4.1.1 Spolupráce na území MAS a s okolními partnerstvími
		Opatření 4.1.2 Podpora tvorby koncepčních dokumentů obcí

Tabulka 37- Přehled indikátorů pro Strategický cíl 4 Partnerská spolupráce

Specifický cíl	Opatření	Název/kód indikátoru	Měrná jednotka	Typ	Výchozí hodnota	Cílová hodnota
Specifický cíl 4.1 Partnerské vztahy, součinnost obcí a spolupráce MAS	Opatření 4.1.1 Spolupráce na území MAS a s okolními partnerstvími	Počet akcí v rámci spolupráce	Akce	Indikátor MAS	0	13
		Počet uzavřených přeshraničních dohod	Dohody	Indikátor MAS	0	4
	Opatření 4.1.2 Podpora tvorby koncepčních dokumentů obcí	Počet obcí, které využily poradenství	Obce	Indikátor MAS	0	7

Specifický cíl 4.1: Partnerské vztahy, součinnost obcí a spolupráce MAS

Opatření 4.1.1: Spolupráce na území MAS a s okolními partnerstvími

Spolupráce obcí při realizaci rozvojových činností. Součinnost obcí vyplývající z projektu Svazu měst a obcí a navozené spolupráce při souběžném vytváření místních strategií MAS a obcí patřících do správního území ORP Svitavy, zejména v oblastech společenského života, vzdělávání a cestovního ruchu.

Součinnost obcí a podnikatelů a jejich zapojování do místních rozvojových aktivit. Podporu bude zasluhovat též spolupráce a koordinace neziskových organizací napříč obcemi.

Partnerské styky, příklady dobré praxe a spolupráce s okolními regiony (MAS, svazky obcí), a to jak v rámci ČR, tak v rámci přeshraniční spolupráce.

Opatření bude financovatelné z Programu rozvoje venkova.

Opatření 4.1.2: Podpora tvorby koncepčních dokumentů obcí

Poskytnout poradenské služby ze strany MAS při tvorbě programů rozvoje obcí. Inovativním prvkem je zpracování programů rozvoje obcí pomocí webové aplikace OBCEPRO poskytované obcím ministerstvem pro místní rozvoj.

Tabulka 38 – Integrovaní prvky mezi jednotlivými specifickými cíli a opatřeními

STRATEGICKÝ CÍL	SC 1: ROZVOJ EKONOMIKY V ÚZEMÍ MAS														SC 2: KVALITNÍ A SPOKOJENÍ ŽIVOT V ÚZEMÍ											SC 3: ZDRAVÝ A ČISTÝ REGION				SC 4: PARTNERSKÁ SPOLUPRÁCE																
SPECIFICKÝ CÍL	SC 1.1									SC 1.2	SC 1.3				SC 2.1							SC 2.2			SC 2.3				SC 2.4	SC 2.5			SC 2.6	SC 3.1				SC 3.2		SC 4.1						
OPATŘENÍ	1.1.1	1.1.2	1.1.3	1.1.4	1.1.5	1.1.6	1.1.7	1.1.8	1.1.9	1.2.1	1.3.1	1.3.2	1.3.3	1.3.4	2.1.1	2.1.2	2.1.3	2.1.4	2.1.5	2.1.6	2.1.7	2.2.1	2.2.2	2.2.3	2.3.1	2.3.2	2.3.3	2.3.4	2.4.1	2.5.1	2.5.2	2.5.3	2.6.1	3.1.1	3.1.2	3.1.3	3.1.4	3.2.1	3.2.2	4.1.1	4.1.2					
1.1.1 Podpora investorů a využití prostor pro podnikatele	■	■	■								■			■					■								■	■																		■
1.1.2 Spolupráce škol a podnikatelů	■	■	■														■				■																									■
1.1.3 Podpora rozvoje podniků a služeb na venkově	■	■	■								■	■		■					■								■	■																		
1.1.4 Rozvoj zemědělské činnosti				■							■			■																																
1.1.5 Technologie pro lesní hospodářství				■	■	■	■							■																																
1.1.6 Ochrana lesních porostů				■	■	■	■	■						■																																
1.1.7 Zlepšení infrastruktury pro lesní hospodářství				■	■	■	■	■						■														■																		
1.1.8 Posílení rekreační funkce lesa				■	■	■	■	■						■														■																		■
1.1.9 Společné investice pro vytvoření místního trhu a vytvoření krátkých dodavatelských řetězců v zemědělské produkci									■					■					■																							■				
1.2.1 Budování rychlostních silnic a obchvatů sídelních útvarů s vysokou intenzitou dopravy										■				■	■										■	■	■	■																		
1.3.1 Zavádění sociálního podnikání ve venkovských obcích											■	■	■	■	■				■																											
1.3.2 Podpora lokální zaměstnanosti formou prorodinných opatření a podpora aktérů na místní úrovni											■	■	■	■	■		■																													
1.3.3 Sladění pracovního a soukromého života											■	■	■	■	■		■															■														
1.3.4 Podpora vytváření nových pracovních míst na lokální úrovni	■	■	■	■						■	■	■	■	■	■				■																											
2.1.1 Působit ke zlepšení dopravní dostupnosti										■				■	■										■	■	■	■																		

3.3 POPIS INTEGRAČNÍCH A INOVATIVNÍCH RYSŮ STRATEGIE

a) Integrační prvky ve strategii CLLD

Většina obcí včetně měst na území MAS má podobné problémy a potřeby, jejichž intenzita se liší podle místních podmínek. Integrovaná strategie území (SCLLD) nabízí řadu řešení v jakých oblastech spolupracovat a jak celé území sblížit a najít společné zájmy nejen na úseku samosprávy, ale i mezi podnikateli, zaměstnavateli a neziskovými subjekty.

Společnými integračními prvky jsou především:

Integrovaný přístup při tvorbě strategie, vzájemné vazby a komplementarity mezi strategickými, specifickými cíli a opatřeními existuje a projevuje se ve:

- vzájemné spolupráci v rámci MAS se všemi aktéry, kteří v území působí
- společném zájmu o řešení problémů přesahujících správní hranice mezi obcemi
- společné propagaci vedoucí ke zvýšení návštěvnosti území
- účasti na vytváření této strategie SCLLD.

Příklady integrace v klíčových oblastech rozvoje se stakeholdery

Vysokou nezaměstnanost je třeba řešit na celém území MAS. Proto je nutná cílená spolupráce se zaměstnavateli, kontaktním pracovištěm Úřadu práce a dalšími aktéry na tomto úseku činnosti. Subjektem, který může koordinovat informační kampaň a spolupráci může být právě MAS.

Rozvoj cestovního ruchu a budování atraktivit je dalším společným tématem, při kterém by bylo možné a účelné sdružit zájmy a prostředky. Budování naučných tras, lyžařských stop, hipostezek, stezek pro pěší, cyklotras, turistických cest napříč územím, spolupráce při záchraně a využití kulturního dědictví, společné projekty k historii apod. jsou též dobrým příkladem integrovaných projektů.

Společná prezentace a společné vystupování navenek při řešení problémů na území ve vztahu k vyšším správním celkům, připomínkování legislativy, autobusových jízdnicích řádů apod. Vyplácí se upevňování součinnosti a vzájemné pomoci MAS s Pardubickým krajem, ale také s profesními svazy místní samosprávy, jako Svazem měst a obcí, Svazem místních samospráv, Spolkem pro obnovu venkova apod.

Prostor vidíme také ve vzdělávání dospělých, a to jak k získání dovedností, znalostí a informací pro podnikání, tak projekty k propagaci příkladů dobré praxe a inspirací. Důležité bude podporovat získávání praktických informací z oblasti legislativy, např. k dosud v našich podmínkách neexistujícímu sociálnímu podnikání. Tyto aktivity budou realizovány pro celé území MAS, ve spolupráci s různými subjekty, které se touto problematikou zabývají.

Nejvýznamnějším integračním prvkem tvorby strategie CLLD je vzájemná provázanost definovaných potřeb, která je zohledněna v návrzích na jejich řešení a v celkové koncepci navržených klíčových oblastí, strategických, specifických cílů i opatření, vztahujících se k možnostem dotační podpory z ESI fondů, národních zdrojů, příspěvků územní samosprávy a nadací.

Popis integračních prvků, tj. definování oblastí, které mají v území zajistit sjednocující, spojující a slučující charakter aktivit byl uveden u všech strategických cílů pod jejich popisem na předchozích stranách.

b) Inovativní prvky ve strategii

Při realizaci Strategie komunitně vedeného místního rozvoje bude MAS Svitava preferovat projekty s inovačním nábojem. Očekáváme, že v jednotlivých oblastech bude inovativnost spatřována v následujících přístupech:

Klíčová oblast 1: Ekonomika - podnikatelsky aktivní, konkurenceschopný a dostupný region

Inovace v této oblasti mají vést k ekonomickému růstu, vzniku nových podnikatelských aktivit, rozvoji stávajících firem, rozvoji lokálního podnikání a služeb, snížení nezaměstnanosti v území nebo ke zvýšení kvalifikace uchazečů o zaměstnání.

V předchozím programovém období byla v rámci aktivit Programu rozvoje venkova u naší MAS na začátku realizace strategie (Strategický plán Leader realizovaný od roku 2009) zřízena Fiche Vzdělávání. Na tuto Fichi byly vydány výzvy, ale nenašel se žádný žadatel, který by projevil zájem a podal nějaký projekt. Neznamena to však, že v území není potřeba organizovat vzdělávací aktivity pro zájemce o podnikání, nebo další vzdělávání dospělých. V období 2014 – 2020 považujeme za vhodné nabídnout vzdělávací projekty znovu a využít k tomu možnosti, které se nabízejí (využití kapacit místních škol, komunitní školy, motivace k realizaci nových podnikatelských aktivit zejména v souvislosti s rozvojem sociálního podnikání, spolupráce se zaměstnavateli apod.).

Inovacemi budou například tyto aktivity:

- vzdělávací a osvětové projekty zaměřené na podporu podnikání, vhodnou volbu povolání s vazbou na konkrétní potřeby trhu práce, rekvalifikační programy a programy celoživotního vzdělávání,
- realizace projektů k předání informací a dovedností (vzdělávání), které povedou k rozvoji podnikání, včetně sociálního podnikání, rozvoji služeb v cestovním ruchu,
- podpora a osvěta v oblasti lokálního podnikání, s důrazem na rozvoj lokální ekonomiky, včetně podpory výrobců zemědělské produkce, potravinářských výrobků, popř. výrobků regionálních, posílení postavení primárních výrobců, podpora v oblasti marketingu, farmářských trhů apod.,
- diverzifikace zemědělského podnikání směrem k podpoře cestovního ruchu, agroturistice nebo využívání obnovitelných zdrojů energie,
- zavádění nových technologických a výrobních postupů a technologií šetrných k přírodě, anebo zaměřených na energetické úspory,
- rozvoj vzájemné spolupráce podnikatelů, spolupráce mezi zaměstnavateli, institucemi, školami (tvorba sítí pro předávání informací a zkušeností) a cílená spolupráce MAS se zaměstnavateli,
- zprostředkování informací k realizaci sociálního podnikání,
- vzdělávací a osvětové projekty zaměřené na podporu podnikání, vhodnou volbu povolání s vazbou na konkrétní potřeby trhu práce, rekvalifikační programy a programy celoživotního vzdělávání.

Klíčová oblast 2: Kvalita a podmínky života obyvatel

V této klíčové oblasti je důležitým inovativním prvkem důsledná a aktivní meziobecní spolupráce, zejména předávání zkušeností a příkladů dobré praxe. Území MAS zahrnuje oblasti dvou mikroregionů (dobrovolných svazků obcí - DSO). V meziobecní spolupráci je přitom velký potenciál, což se ukázalo přínosným při nedávném projednávání projektu Obce sobě realizovaném obcí Opatov. Spolupráce s obcemi a jejich starosty, se může zdárně projevit, půjde-li např. o projekty řešící cestovní ruch, vzdělávání, projekty

škol i dalších vzájemně spolupracujících aktérů, zabývajících se volnočasovými aktivitami, sportovními aktivitami, prevencí negativních jevů apod. Další inovací z hlediska rozvoje obcí může být sociální podnikání. Využití možností a kapacit, které obce mají vést k řešení problémů lokální nezaměstnanosti a všech doprovodných jevů, které s nezaměstnaností souvisí. Je však nutné, aby byl při vážném zájmu o využití sociálního podnikání, připraven kvalitní a reálný podnikatelský záměr.

Konkrétními inovacemi budou například tyto aktivity:

- vzdělávání zastupitelů v obcích ke zvýšení jejich znalostí a v oblasti zapojení veřejnosti do komunitního rozvoje,
- koncepční řešení inovativních prvků rozvoje školství (místní akční plány rozvoje vzdělávání - MAP),
- podpora přírodovědného a technického vzdělávání včetně potřebné osvěty a publicity,
- maximální využití strategického plánování,
- zaměření se na skupiny obyvatel ohrožených sociálním vyloučením (senioři, nízkopříjmové skupiny, nezaměstnaní apod.),
- sladování osobního a pracovního života (prorodinné politiky) v obcích,
- zavádění inovativních technologií pro bezpečnost obyvatel, včetně inteligentních systémů bezpečnosti v dopravě,
- rozvoj občanské společnosti, spolkové činnosti podporou neziskových organizací – grantové a dotační poradenství v různých oblastech jejich činnosti,
- výměna informací, zkušeností a spolupráce obcí ve výše uvedených tématech,
- multifunkční využívání nemovitostí k různým účelům a pro potřebu spolků a jiných zájmových skupin,
- inovace v oblasti přístupu k rozvoji cestovního ruchu – vyhledávání dalších atraktivit, tzv. produktové balíčky, zavádění moderních forem propagace a soustředěných informací, mobilních průvodcovských aplikací a značení pamětihodností prostřednictvím QR kódů.

Klíčová oblast 3: Krajina životní prostředí

Inovace ve strategii jsou dány už samotnou povahou metody LEADER, když MAS do svých cílů směřuje podporu tam, kde se aktivizují místní zdroje, využívá se krajina a veřejný prostor, kde spolupracujeme s veřejnou správou a ovlivňujeme zemědělce, uživatele lesů, další podnikatele a širokou veřejnost.

Inovacemi budou například tyto aktivity:

- podpora a poradenství v oblasti využití „kotlíkových dotací“,
- podpora a vzdělávání v oblasti úspor energie a využití obnovitelných zdrojů,
- užití alternativních zařízení na čištění odpadních vod, např. kořenové čističky,
- poradenství v oblasti grantových podpor nadací v oblasti péče o krajinu a přírodu,
- posílení mimoprodukčních funkcí v zemědělství a lesnictví,
- cílená environmentální výchova dětí a mládeže - společné projekty škol a neziskových organizací,
- zapojení veřejnosti do aktivit na ochranu životního prostředí.

Klíčová oblast 4: Partnerství a spolupráce

V činnosti MAS bude trvale kladen důraz na udržitelnost inovací, které jsou v jednotlivých oblastech navrženy. Půjde především o koordinaci činností, jejich provázanost tak, aby byly co nejvíce využitelné k



EVROPSKÁ UNIE
EVROPSKÝ FOND PRO REGIONÁLNÍ ROZVOJ
INVESTICE DO VAŠÍ BUDOUCNOSTI



MINISTERSTVO
PRO MÍSTNÍ
ROZVOJ ČR

řešení daných problémů, které v území existují. V kontaktech s jinými MAS, ať už na národní nebo mezinárodní úrovni budou hledány příklady inovativních přístupů a dobré praxe.

Inovacemi budou například tyto aktivity:

- snaha pro vytváření společných projektů (mezi podnikateli navzájem, podnikatel a veřejný sektor, veřejný sektor a nezisková organizace),
- preferování projektů majících multiplikační efekt a vysokou přidanou hodnotu,
- propagace a sdílení s jinými vybraných příkladů dobré praxe,
- rozšiřováním členské základny MAS docílit širokou paletu nových přínosných myšlenek a nápadů,
- spoluprací s jinými MAS získávat nové impulzy a příklady osvědčených postupů práce.

3.4 VAZBY NA STRATEGICKÉ DOKUMENTY

Strategie MAS Svitava vedle potřeb samotného území a obyvatel na něm žijících, musí zohlednit také vybrané strategie EU, republikové rozvojové dokumenty státu a samosprávného kraje a zohlednit také dokumenty svazků obcí, obcí a mezi nimi především obce s rozšířenou působností, města Svitavy.

Jako relevantně významné dokumenty byly při zpracování SCLLD respektovány dokumenty uvedené níže v tabulce. Z vnitrostátních za pro strategii nejpodstatnější považujeme: Strategie regionálního rozvoje ČR 2014–2020 (v tabulce č. 40 jako **SRR ČR**), Zásady územního rozvoje Pardubického kraje (2010), Program rozvoje Pardubického kraje (2011 na období 2012-2016 s výhledem do r. 2020 (**PR Pk**), Střednědobý plán rozvoje sociálních služeb Pardubického kraje 2016 – 2018 (**SPSSPk**). Právem by sem patřily i Strategický plán rozvoje Mikroregionu Svitavsko 2004 a Strategie rozvoje Mikroregionu Brněnec 2001 s desetiletou perspektivou, ale ty jsou značně zastaralé, takže odkaz na ně je vyjádřen jen obecně a proto je musel zastoupit jednak Rozvojový plán města Svitavy, schválený zastupitelstvem města v r. 2012 a v současné době probíhající jeho aktualizace (**RPMS**), jakož i Územně analytické podklady ORP Svitavy (2010 a rozpracované z r. 2015). Dále dokumenty vztahující se na některé ze specifických cílů, jako Národní strategie rozvoje cyklistické dopravy České republiky pro léta 2013 až 2020 a na obdobnou krajskou strategii. Koncepční rozvojové dokumenty, pokud byly vypracovány v dalších sídlech regionu, byly zjišťovány dotazníkovým šetřením a jejich přehled podává Tab. D 4 v datové příloze.

Tabulka 39 - Návaznost ostatních strategií na CLLD MAS Svitava

Č.	Název dokumentu	Vazba SCLLD na dokument	Zdroj strategického dokumentu
Nadnárodní úroveň			
1	Strategie Evropa 2020	výchozí dokument	http://ec.europa.eu/europe2020/europe-2020-in-a-nutshell/index_cs.htm
2	Územní agenda EU 2020	výchozí dokument	http://www.mmr.cz/getmedia/3c847584-d4f1-4c03-b808-f9c3b31b3212/Uzemni-agenda-2020-(CZ-verze)
3	Obnovená strategie udržitelného rozvoje EU	výchozí dokument	http://register.consilium.europa.eu/doc/srv?l=EN&f=ST%2010917%202006%20INIT
Národní úroveň			
1	Strategie regionálního rozvoje ČR	výchozí dokument	http://www.mmr.cz/cs/Podpora-regionu-a-cestovni-ruch/Regionalni-politika/Koncepce-Strategie/Strategie-regionalniho-rozvoje-CR-2014-2020
2	Politika územního rozvoje	v souladu, výchozí	http://www.mmr.cz/cs/Stavebni-rad-a-bytova-politika/Uzemni-planovani-a-stavebni-rad/Koncepce-Strategie/Politika-uzemniho-rozvoje-Ceske-republiky
3	Plán odpadového hospodářství ČR	v souladu	http://www.mzp.cz/cz/plan_odpadoveho_ho_spodarstvi_cr
4	Strategie vzdělávání pro udržitelný rozvoj ČR	v souladu	http://www.msmt.cz/dokumenty/strategie-vzdelavani-pro-udrzitelny-rozvoj-ceske-republiky

Č.	Název dokumentu	Vazba SCLLD na dokument	Zdroj strategického dokumentu
5	Strategie udržitelného rozvoje	v souladu	http://www.mzp.cz/C1257458002F0DC7/cz/strategie_uzritelneho_rozvoje/\$FILE/KM-SUR_CR-20100114.pdf
6	Strategie hospodářského růstu ČR	v souladu	http://www.vyzkum.cz/FrontClanek.aspx?idsekce=13633
7	Strategický rámec udržitelného rozvoje České republiky	v souladu	http://www.mzp.cz/cz/strategie_uzritelneho_rozvoje
8	Strategie politiky zaměstnanosti do roku 2020	v souladu	http://portal.mpsv.cz/sz/politikazamest/strateg_zam_2020/strategiepz2020.pdf
9	Státní program ochrany přírody a krajiny ČR 2009-2020	v souladu	http://www.mzp.cz/cz/statni_program_ochrany_prirody_a_krajiny
Krajská úroveň			
1	Zásady územního rozvoje Pardubického kraje	v souladu, výchozí	http://www.pardubickykraj.cz/zasady-uzemniho-rozvoje
2	Program rozvoje Pardubického kraje	v souladu, výchozí	http://www.pardubickykraj.cz/rozvoj-kraje
5	Koncepce ochrany přírody Pardubického kraje	v souladu	http://www.pardubickykraj.cz/aktualizovana-koncepce-ochrany-prirody/59281
6	Střednědobý plán rozvoje sociálních služeb Pardubického kraje 2016–2018	v souladu	https://www.pardubickykraj.cz/strednedoby-plan-rozvoje-socialnich-sluzeb-pardubickeho-kraje-2016-2018
Lokální úroveň			
1	Rozvojový plán města Svitavy 2012	v souladu	http://www.svitavy.cz/cs/m-78-rozvojovy-plan/
2	Územně analytické podklady ORP Svitavy (2014 a rozpracované z r. 2015)	v souladu	http://www.svitavy.cz/cs/m-1793-uzemne-analyticke-podklady-so-orp-svitavy-uplna-aktualizace-2014
3	Strategie rozvoje Mikroregionu Brněnec 2001	v souladu	není elektronicky k dispozici
4	Strategický plán rozvoje Mikroregionu Svitavsko 2004	v souladu	není elektronicky k dispozici
5	Investiční plán obce Bohuňov 2015-2018	v souladu	http://www.bohunov.cz/navrh-investic-2015-2018.pdf
6	Plán rozvoje obce Koclířov 2015-2020	v souladu	http://www.koclirov.cz/plan-rozvoje-obce-koclirov-2015-2020-a-plan-hlavnich-ukolu-pg85.php
7	Rozvoj obce Radiměř a investiční možnosti	v souladu	http://www.obec-radimer.cz/rozvoj-obce-a-investicni-moznosti/
8	Plán rozvoje obce Študlov	v souladu	http://www.studlov-svitavy.cz/informace/

Tabulka 40- Vazby opatření strategických dokumentů na specifické cíle SCLLD MAS Svitava

	SRR ČR	PR Pk	SPSSPk	DSO	RPMS
Oblast 1: Ekonomika					
SC 1.1: Rozvinout zemědělské i nezemědělské podnikání a vytvořit nová pracovní místa	2.3, 3.2-4 4.1	A.3/Sy B.1až4	V./A.4	ano	III.2.1.2
SC 1.2: Zlepšit stav silniční infrastruktury	3.2, 3.3 4.1	A.2.2, B.2/5až7, B.3/B.6	ne	ano	III.2.1.7,8
SC 1.3: Podpora zaměstnanosti	2.3,2.4, 3.2,3.3	B.3/B.3, B8	ne	ano	III.2.1.2
Oblast 2: Kvalitní a spokojený život v území					
SC 2.1: Zkvalitnit úroveň služeb na venkově	3.2	B.2/A	V./A.1, B.,D.,E.	ano	III.2.1.3až6+10
SC 2.2: Zajistit dobré podmínky pro rozvoj bydlení	3.2,3.3, 4.1	B.2/A2, 5,6	V./G.	ano	III.2.1.1-10
SC 2.3: Zlepšit stav technické a dopravní infrastruktury ve venkovském prostoru	3.2,3.3, 4.1	A.2.2, B.2.3,B.3	ne	ano	III.2.1.6 až 8
SC 2.4: Prevence bezpečnosti života v obcích	2.4,4.	B.3/A.6.4, B.3/C.6	ne	ne	III.2.1.9,11
SC 2.5: Rozšíření nabídky volnočasového vyžití obyvatel	2.4,4.1	B.3/A	ne	ano	III.2.1.3,8
SC 2.6: Zvýšit zapojení lokálních aktérů do řešení problémů nezvěstnosti a sociálního začleňování	3.2,3.3, 4.1	B.3/A3, B3	celý dokument/ zejména III., V./A.2,B. C.,D.,F. G.,H. a VI.	ne	III.2.1.10
Oblast 3: Zdravý a čistý region					
SC 3.1: Zlepšit ekologické charakteristiky krajiny	3.2,3.3, 4.1	B.3/C5	ne	ano	III.2.1.6,12
SC 2.4: Využít potenciál přírodního a kulturního dědictví území	3.2,4.	B.3/C	ne	ano	III.2.1.6
Oblast 4: Partnerská spolupráce					
SC 4.1: Partnerské vztahy, součinnost obcí a spolupráce MAS	2.1,3.3, 4.	B.3/D4,5, B.4	V./H.	ne	ne

Pozn.: SRR – Strategie regionálního rozvoje ČR 2014–2020; PR Pk – Zásady územního rozvoje Pardubického kraje (2010), Program rozvoje Pardubického kraje (2011 na období 2012-2016 s výhledem do r. 2020); Střednědobý plán rozvoje sociálních služeb Pardubického kraje 2016 – 2018 (SPSSPk); DSO – Strategický plán rozvoje mikroregionu Svitavsko a Strategie rozvoje mikroregionu Brněnec; RPMS – Rozvojový plán města Svitavy

Celé **správní území ORP (obec s rozšířenou působností Svitavy, tedy i celé území MAS)** patří do **států podporovaných regionů** (příloha vl. usn. č. 344/2013) a **hospodářsky problémových regionů** vymezených ve Strategii regionálního rozvoje ČR 2014–2020. Území je řazeno převážně mezi území stabilizovaná. Především okrajové obce území ORP vykazují charakteristiky periferních obcí. S výjimkou města Svitavy jde o **venkovskou oblast** a současně celé území také přísluší k **sociálně znevýhodněné oblasti se sociálně vyloučenými lokalitami** (ta je identifikována ve městě Svitavy).

Při srovnávání opatření Strategie regionálního rozvoje ČR 2014–2020 a specifických cílů SCLLD MAS Svitava je zřejmý vysoký soulad a silné vazby při řešení problémů. V porovnání s kategoriemi uváděnými v Národním dokumentu k územní dimenzi ČR 2014 – 2020 lze pro Svitavsko vyžadovat podporu ESI fondů, a to zejména z hlediska toho, že jde o:

- území, v němž je potřebné se soustředit na posílení trhu práce,
- území, v němž se koncentrují sociální problémy,
- území s potřebou koncepčního řešení dopravní dostupnosti,
- území venkovského prostoru.

Také na krajské úrovni je území ORP Svitavy řazeno mezi území s podporou státu a je mu proto věnována z tohoto titulu patřičná pozornost jak v „Zásadách“, tak i v „Programu rozvoje“ Pardubického kraje a pro sociální oblast ve Střednědobém plánu rozvoje sociálních služeb Pardubického kraje 2016 – 2018.

Rozvojové plány v obcích jsou zpracovány v nestejně kvalitě, přičemž malé obce mnohdy sestavují jen krátkodobé plány. V tab. č. 39 jsou uvedeny v lokální úrovni jen ty rozvojové plány, které jsou dlouhodobější a jsou ověřitelné na internetových stránkách obcí. Pro nastávající období je záměrem MAS být nápomocna starostům pro využití programu OBCE PRO zpracovaného MMR ČR k usnadnění tvorby strategického plánování v obcích.

3.5 AKČNÍ PLÁN - POPIS PROGRAMOVÝCH RÁMCŮ S ROZDĚLENÍM NA OPATŘENÍ CLLD S TÉMATY PROJEKTŮ, VČETNĚ PRINCIPŮ PRO URČENÍ PREFERENČNÍCH KRITÉRIÍ

Akčním plánem chce MAS Svitava napomoci řešení těchto hlavních témat místního rozvoje:

- řešení vysoké nezaměstnanosti,
- podporu podnikatelských příležitostí k zastavení odlivu mladé pracovní síly z venkovského prostoru včetně podpory vzniku sociálních podniků,
- přispět ke zvýšení výkonnosti a udržitelnosti v lesnictví, zemědělství a k realizaci opatření ve prospěch krajiny,
- využití potenciálu venkova (atraktivita prostředí, oživení kulturního života, schopnost obyvatel společně pracovat pro svou lokalitu),
- zvýšení funkční vybavenosti a dostupnosti všech oborů služeb,
- realizace opatření k dopravní dostupnosti a bezpečnosti v dopravě,
- zvyšování podílu znovuvyužití odpadů, podpora regenerace brownfieldů a ekologických zátěží, snižování energetické náročnosti,
- řešení problémů v oblasti sociální včetně lokalit ohrožených sociálním vyloučením,
- podpora subjektů poskytujících místní služby ve venkovských obcích.

Nikoliv formou integrovaných nástrojů bude MAS sledovat a napomáhat žadatelům při uplatňování individuálních žádostí dalších operačních programech, zejména pak u programů:

- Programový rámec Operačního programu Životní prostředí (OP ŽP)
- Programový rámec OP Podnikání a inovace pro konkurenceschopnost (OP PIK)
- Programový rámec OP Věda, výzkum, vzdělávání (OP VVV)

U OP Věda, výzkum, vzdělávání budou místní akční skupiny využity jako prostředníci pro zvyšování absorpční kapacity a zajištění monitoringu specifických problémů území při tvorbě a plnění Místních akčních plánů vzdělávání (MAP). Koordinační role místních akčních skupin při realizaci intervencí ve prospěch rozvoje venkova vychází z detailní znalosti místních podmínek a umožní spolupráci a komunikaci s místními aktéry, jakož i informační podporu mateřských a základních škol a jejich zřizovatelů. MAS Svitava se stala pro území ORP Svitavy v programu MAP žadatelem a bude projekt organizovat a zajišťovat.

Popis programových rámců, specifických cílů a opatření

MAS Svitava z. s. bude využívat integrovaný nástroj komunitně vedeného místního rozvoje ze tří dotačních programů a zpracovává tedy tři programové rámce:

- Programový rámec Programu rozvoje venkova (PRV)
- Programový rámec Integrovaného regionálního operačního programu (IROP)
- Programový rámec Operačního programu zaměstnanost (OP Z)

Tabulka 41 - Propojenost jednotlivých specifických cílů a opatření s programovým rámcem PRV

Programový rámec SCLLD	Specifický cíl SCLLD	Opatření SCLLD
PRV	Specifický cíl 1.1 Rozvinout zemědělské i nezemědělské podnikání a vytvořit nová pracovní místa	Opatření 1.1.3 Podpora rozvoje podniků a služeb na venkově
		Opatření 1.1.4 Rozvoj zemědělské činnosti
		Opatření 1.1.5 Technologie pro lesní hospodářství
		Opatření 1.1.6 Ochrana lesních porostů
		Opatření 1.1.8 Posílení rekreační funkce lesa
		Opatření 1.1.9 Společné investice pro vytvoření místního trhu a vytvoření krátkých dodavatelských řetězců v zemědělské produkci
	Specifický cíl 2.1 Zkvalitnit úroveň služeb na venkově	Opatření 2.1.5 Udržení základních komerčních služeb
	Specifický cíl 2.3 Zlepšit stav technické a dopravní infrastruktury ve venkovském prostoru	Opatření 2.3.4 Zlepšení infrastruktury pro cestovní ruch
Specifický cíl 3.1 Zlepšit ekologické charakteristiky krajiny	Opatření 3.1.1 Zlepšování vodního režimu v krajině, preventivní protipovodňová opatření, hospodaření se srážkovými vodami a dalšími aktivitami v oblasti vodních režimů	
Specifický cíl 4.1 Partnerské vztahy, součinnost obcí a spolupráce MAS	Opatření 4.1.1 Spolupráce na území MAS a s okolními partnerstvími	

Tabulka 42 - Propojenost jednotlivých specifických cílů a opatření s programovým rámcem IROP

Programový rámec SCLLD	Specifický cíl SCLLD	Opatření SCLLD
IROP	Specifický cíl 2.1 Zkvalitnit úroveň služeb na venkově	Opatření 2.1.3 Rozvoj škol
	Specifický cíl 2.3 Zlepšit stav technické a dopravní infrastruktury ve venkovském prostoru	Opatření 2.3.2 Zkvalitnění dopravní infrastruktury, řešení dopravní bezpečnosti a plynulosti dopravy v obcích
	Specifický cíl 2.4 Prevence bezpečnosti života v obcích	Opatření 2.4.1 Podpora bezpečnosti obyvatel, technika k řešení rizik a katastrof

Tabulka 43 - Propojenost jednotlivých specifických cílů a opatření s programovým rámcem OP ZAM

Programový rámec SCLLD	Specifický cíl SCLLD	Opatření SCLLD
OP ZAM	Specifický cíl 1.1 Rozvinout zemědělské i nezemědělské podnikání a vytvořit nová pracovní místa	Opatření 1.1.3 Podpora rozvoje podniků a služeb na venkově
	Specifický cíl 1.3 Podpora zaměstnanosti	Opatření 1.3.1 Zavádění sociálního podnikání ve venkovských obcích
		Opatření 1.3.2 Podpora lokální zaměstnanosti formou prorodinných opatření a podpora místních aktérů na místní úrovni
		Opatření 1.3.3 Sladění pracovního a soukromého života
		Opatření 1.3.4 Podpora vytváření nových pracovních míst na lokální úrovni
	Specifický cíl 2.1 Zkvalitnit úroveň služeb na venkově	Opatření 2.1.2 Posílení sociálních služeb
	Specifický cíl 2.2 Zajistit dobré podmínky pro rozvoj bydlení	Opatření 2.2.2 Bydlení preferovat jako základní potřebu, rozvíjet a zkvalitňovat bytový fond včetně zvyšování počtu bytů pro sociální bydlení a zlepšovat prostředí v bytové zástavbě
	Specifický cíl 2.5 Rozšíření nabídky volnočasového vyžití obyvatel	Opatření 2.5.2 Vytváření zázemí pro komunitní aktivity
Specifický cíl 2.6 Zvýšit zapojení lokálních aktérů do řešení problémů sociálního začleňování	Opatření 2.6.1 Podpora sociálního začleňování osob sociálně vyloučených či sociálním vyloučením ohrožených prostřednictvím aktivit zaměřených na prevenci sociálního vyloučení osob, služeb poskytovaných terénní a ambulantní formou, podpora komunitní sociální práce	

Programový rámec Programu rozvoje venkova

Operace financované z PRV se zaměřují na rozvoj zemědělského, lesnického i nezemědělského podnikání, na posílení jejich konkurenceschopnosti, pozitivního vlivu na životní prostředí, na opatření ve prospěch krajiny a na podporu v rámci projektů partnerských vztahů, součinnosti obcí a spolupráce MAS.

Z vytvořené databáze absorpční kapacity území a s přihlédnutím k tomu, aby cíle SCLLD byly v souladu s investičními prioritami a cíli Programu rozvoje venkova byly pro jednotlivé články Nařízení PRV vytvořeny Fiche. Od vytvoření Fichí bylo upuštěno pro článek 14, 17/1b) a c), čl. 35/2c, u nichž nebyla zaznamenána žádná potřeba, resp. nebyl k dispozici potencionální příjemce dotace. Zdůvodnění vynechání některých článků je uvedeno v tab. č. 43 a ve většině případů je důvodem omezená výše přidělené alokace, anebo zjištění malého zájmu/nezájmu ze strany potencionálních žadatelů.

Rozdělení čerpání finančních prostředků na jednotlivé fiche v letech je postaveno na těchto principech:

- každá Fiche bude implementována výzvami MAS s tím, že skutečné čerpání podpory bude přecházet maximálně do dalších dvou let od vydání Rozhodnutí o poskytnutí podpory,
- počet výzev u jednotlivých Fichí bude usměrňován tak, aby došlo k naplnění finančního plánu, resp. bude přistoupeno ke schválení nové úpravy tohoto plánu formou změny SCLLD MAS Svitava,
- výzvy bude MAS vyhlášovat tak, aby ke konci roku 2018 bylo zazávkována (vydáno konečným žadatelům Rozhodnutí o poskytnutí podpory ze strany SZIF) minimálně polovina předpokládané alokace programového rámce PRV,
- dotační prostředky rozepisované mezi jednotlivé Fiche vycházejí z nynější provizorní znalosti o míře podpory ze způsobilých výdajů projektu tak, jak byly místním akčním skupinám předběžně sděleny; pro území působnosti MAS Svitava to v produktivní podnikatelské podpoře pro zemědělství, potravinářství a lesnictví přímých investic znamená obvykle 50 %, na infrastrukturní projekty až 100 %, pro vybrané nezemědělské podnikatelské činnosti 45 % a jen výjimečně, pokud jde o podporu investic velkých a středních podniků, je počítána míra podpory 25, resp. 35 %,
- podrobný finanční plán je sestaven v Příloze č. 1, když zde uvedené částky jsou do příslušných roků uvažovány rovněž jako hodnoty, na něž byla vydána rozhodnutí o poskytnutí dotace (proto na rok 2023 není už s žádným financováním uvažováno).

Finanční plán na jednotlivé fiche byl veřejně projednán a následně i na návrh Rady schválen Valnou hromadou MAS.

Tabulka 44 – Provázanost článků Nařízení PRV s programovým rámcem PRV v SCLLD MAS Svitava

Článek nařízení PRV	Fiche	Zdůvodnění nezařazení článků do programového rámce
Článek 14 Předávání znalostí a informační akce	X	Na základě posouzení absorpční kapacity (nezájmu vzdělávacích subjektů) nebudou v území aktivity v tomto článku podporovány
Článek 17, odstavec 1., písmeno a) Investice do zemědělských podniků	FICHE 1	
Článek 17, odstavec 1., písmeno b) Zpracování a uvádění na trh zemědělských produktů	X	Na základě posouzení absorpční kapacity, malého počtu potravinářských subjektů v území a omezené alokace MAS nebudou aktivity v tomto článku podporovány
Článek 17, odstavec 1., písmeno c) Lesnická infrastruktura	X	Na základě získaných informací z PRV toto opatření nebude vhodné pro financování projektů získaných od potenciálních žadatelů
Článek 17, odstavec 1., písmeno c) Zemědělská infrastruktura	X	Na základě posouzení absorpční kapacity a omezené alokace MAS v území nebudou aktivity v tomto článku podporovány
Článek 17, odstavec 1., písmeno c) Pozemkové úpravy	X	Na základě posouzení absorpční kapacity a omezené alokace MAS v území nebudou aktivity v tomto článku podporovány
Článek 19, odstavec 1., písmeno b) Podpora investic na založení nebo rozvoj nezemědělských činností	FICHE 2	
Článek 24, odstavec 1., písmeno a) Zavádění preventivních protipovodňových opatření v lesích	FICHE 5	
Článek 25 Investice do ochrany melioračních a zpevňujících dřevin	FICHE 6	
Článek 25 Neproduktivní investice v lesích	FICHE 4	
Článek 26 Investice do lesnických technologií a zpracování lesnických produktů, jejich mobilizace a uvádění na trh	FICHE 3	
Článek 35, odstavec 2., písmeno c) Sdílení zařízení a zdrojů	X	Na základě posouzení absorpční kapacity (neprojevení zájmu) v území nebudou aktivity v tomto článku podporovány
Článek 35, odstavec 2., písmeno d) Horizontální a vertikální spolupráce mezi účastníky krátkých dodavatelských řetězců a místních trhů	FICHE 7	
Článek 44 Činnosti spolupráce v rámci iniciativy LEADER	FICHE 8	

Tabulka 45 - Programový rámec PRV

Opatření	Operační program	Specifický cíl OP
Oblast 1: Ekonomika – podnikatelsky aktivní, konkurenceschopný a dostupný region		
<i>Specifický cíl 1.1 Rozvinout zemědělské i nezemědělské podnikání a vytvořit nová pracovní místa</i>		
Opatření 1.1.3 Podpora rozvoje podniků a služeb na venkově	PRV	Čl. 19, odst. 1., pís. b)
Opatření 1.1.4 Rozvoj zemědělské činnosti	PRV	Čl. 17, odst. 1., pís. a)
Opatření 1.1.5 Technologie pro lesní hospodářství	PRV	Čl. 26
Opatření 1.1.6 Ochrana lesních porostů	PRV	Čl. 25
Opatření 1.1.8 Posílení rekreační funkce lesa	PRV	Čl. 25
Opatření 1.1.9 Společné investice pro vytvoření místního trhu a vytvoření krátkých dodavatelských řetězců v zemědělské produkci	PRV	Čl. 35, odst. 2., pís. d)
Oblast 3: Krajina a životní prostředí		
<i>Specifický cíl 3.1 Zlepšit ekologické charakteristiky krajiny</i>		
Opatření 3.1.1 Zlepšování vodního režimu v krajině, preventivní protipovodňová opatření, hospodaření se srážkovými vodami a dalšími aktivitami v oblasti vodních režimů	PRV	Čl. 24, odst. 1., pís. a)
Oblast 4: Partnerství a spolupráce		
<i>Specifický cíl 4.1 Partnerské vztahy, součinnost obcí a spolupráce MAS</i>		
Opatření 4.1.1 Spolupráce na území MAS a s okolními partnerstvími	PRV	Čl. 44

Tabulka 46– Fiche 1

Opatření programového rámce	FICHE 1					
Název Fiche:	Podpora zemědělských podnikatelů					
Vazba na článek Nařízení PRV:	Článek 17, odstavec 1., písmeno a) Investice do zemědělských podniků					
Vymezení Fiche						
Stručný popis Fiche:	Podpora je zaměřena na zvýšení celkové výkonnosti a udržitelnosti zemědělského podniku					
Vazba na cíle SCLLD:	Strategický cíl 1 Rozvoj ekonomicky v území MAS Specifický cíl 1.1 Rozvinout zemědělské i nezemědělské podnikání a vytvořit nová pracovní místa Opatření 1.1.4 Rozvoj zemědělské činnosti – hlavní opatření Opatření 1.1.3 Podpora rozvoje podniků a služeb na venkově– opatření s integrační vazbou					
Oblasti podpory:	Hmotné a nehmotné investice v živočišné a rostlinné výrobě, investice do zemědělských staveb a technologií a pro školkařskou produkci, investice na pořízení mobilních strojů a peletovacích zařízení					
Nepodporované aktivity:	Investice pro živočišnou výrobu týkající se včel, rybolovu a pořízení kotlů na biomasu					
Definice příjemce dotace	Zemědělský podnikatel					
Výše způsobilých výdajů	Min. 50.000 Kč Max. 5.000.000 Kč					
Principy preferenčních kritérií	Preferenční kritéria budou sloužit pro posouzení potřebnosti a důležitosti projektu pro území MAS, na základě potřeb, které vzešly z analytické části strategie. Zvýhodněny budou projekty, které budou splňovat např. tyto kritéria: Vytvoření pracovního místa, soulad s horizontálními tématy, nepodpořený projekt v minulých výzvách, spolupráce žadatele na strategii SCLLD, pozitivní vliv na životní prostředí, u strojů lepší poměr mezi výší způsobilých výdajů a obhospodařovanou výměrou, délka realizace projektu je kratší než 12 měsíců (pro výzvy v roce 2016-2017), doložení komunikačního plánu (propagace MAS), žadatelem je začínající zemědělec, preference projektů s nižší požadovanou dotací. Konkrétní preferenční kritéria budou stanovena při vyhlášení jednotlivých výzev MAS.					
Indikátory	Číslo	Název indikátoru	Jednotka	Výchozí stav	Hodnota pro mid-term (2018)	Cílový stav
Indikátor výstupu:	93701	Počet podpořených zemědělských podniků/příjemců	Podnik/příjemce	0	6	11
Indikátor výsledku:	94800	Pracovní místa vytvořená v rámci podpořených projektů (Leader)	Pracovní místa	0	0	1,5
Vazba na analytickou část SCLLD	ANALYTICKÁ ČÁST 2.4 Swot analýza (S7, S8, W4, W8, W28) 2.5 Analýza rozvojových problémů a potřeb - <i>Zemědělství a lesnictví</i>					

Tabulka 47 – Fiche 2

Opatření programového rámce	FICHE 2
Název Fiche:	Rozvoj nezemědělského podnikání
Vazba na článek Nařízení PRV:	Článek 19, odstavec 1., písmeno b) Podpora investic na založení nebo rozvoj nezemědělských činností
Vymezení Fiche	
Stručný popis Fiche:	Podpora je zaměřena na investice na založení a rozvoj nezemědělských činností, včetně diverzifikace zemědělského podnikání
Vazba na cíle SCLLD:	<p><u>Strategický cíl 1 Rozvoj ekonomicky v území MAS</u> Specifický cíl 1.1 Rozvinout zemědělské i nezemědělské podnikání a vytvořit nová pracovní místa Opatření 1.1.3 Podpora rozvoje podniků a služeb na venkově – hlavní opatření</p> <p><u>Strategický cíl 2 Kvalitní a spokojený život v území</u> Specifický cíl 2.1 Zkvalitnit úroveň služeb na venkově Opatření 2.1.5 Udržení základních komerčních služeb – opatření s integrační vazbou</p> <p>Specifický cíl 2.3 Zlepšit stav technické a dopravní infrastruktury ve venkovském prostoru Opatření 2.3.4 Zlepšení infrastruktury pro cestovní ruch – opatření s integrační vazbou</p>
Oblasti podpory:	<p>Podporovány budou investice do vybraných nezemědělských činností dle Klasifikace ekonomických činností (CZ-NACE):</p> <ul style="list-style-type: none"> • C (Zpracovatelský průmysl s výjimkou činností v odvětví oceli, v uhelném průmyslu, v odvětví stavby lodí, v odvětví výroby syntetických vláken dle čl. 13 písm. a) NK (EU) č. 651/2014, a dále s výjimkou tříd 12.00 Výroba tabákových výrobků a 25.40 Výroba zbraní a střeliva), • F (Stavebnictví s výjimkou skupiny 41.1 Developerská činnost), • G (Velkoobchod a maloobchod; opravy a údržba motorových vozidel s výjimkou oddílu 46 a skupiny 47.3 Maloobchod s pohonnými hmotami ve specializovaných prodejnách), • I (Ubytování, stravování a pohostinství), • J (Informační a komunikační činnosti s výjimkou oddílů 60 a 61), • M (Profesní, vědecké a technické činnosti s výjimkou oddílu 70), • N 79 (Činnosti cestovních kanceláří a agentur a ostatní rezervační služby), • N 81 (Činnosti související se stavbami a úpravou krajiny s výjimkou skupiny 81.1), • N 82.1 (Administrativní a kancelářské činnosti), • N 82.3 (Pořádání konferencí a hospodářských výstav), • P 85.59 (Ostatní vzdělávání j. n.), • R 93 (Sportovní, zábavní a rekreační činnosti), • S 95 (Opravy počítačů a výrobků pro osobní potřebu a převážně pro domácnost), • S 96 (Poskytování ostatních osobních služeb).

	<p>V případě uvádění produktů na trh jsou na trh uváděny produkty, které nejsou uvedeny v příloze I Smlouvy o fungování EU, případně v kombinaci s produkty uvedenými v příloze I Smlouvy o fungování EU (převažovat musí produkty neuvedené v příloze I Smlouvy o fungování EU). V případě zpracování produktů jsou výstupem procesu produkty, které nejsou uvedeny v příloze I Smlouvy o fungování EU.</p> <p>Klasifikace ekonomických činností zveřejněna na www.czso.cz/csu/czso/klasifikace_ekonomickych_cinnosti_cz_nace.</p>					
Nepodporované aktivity:	<p>Nebudou podporovány jiné, než vyjmenované činnosti CZ-NACE. Činnosti R 93 (Sportovní, zábavní a rekreační činnosti) a I 56 (Stravování a pohostinství) mohou být realizovány pouze ve vazbě na venkovskou turistiku a bytovací kapacitu.</p>					
Definice příjemce dotace	Podnikatelské subjekty (FO a PO) – mikropodniky a malé podniky ve venkovských oblastech, jakož i zemědělci.					
Výše způsobilých výdajů	<p>Min. 50.000 Kč Max. 5.000.000 Kč</p>					
Principy preferenčních kritérií	<p>Preferenční kritéria budou sloužit pro posouzení potřebnosti a důležitosti projektu pro území MAS, na základě potřeb, které vzešly z analytické části strategie. Zvýhodněny budou projekty, které budou splňovat např. tyto kritéria: Vytvoření pracovního místa, soulad s horizontálními tématy, nepodpořený projekt v minulých výzvách, spolupráce žadatele na strategii SCLLD, vzdálenost od službami komplexněji vybavené obce, pozitivní vliv na životní prostředí, délka realizace projektu je kratší než 12 měsíců (pro výzvy v roce 2016-2017), doložení komunikačního plánu (propagace MAS), žadatelem je začínající podnikatel, preference projektů s nižší požadovanou dotací. Konkrétní preferenční kritéria budou stanovena při vyhlášení jednotlivých výzev MAS.</p>					
Indikátory	Číslo	Název indikátoru	Jednotka	Výchozí stav	Hodnota pro mid-term (2018)	Cílový stav
Indikátor výstupu:	93701	Počet podpořených zemědělských podniků/příjemců	Podnik/příjemce	0	1	3
Indikátor výsledku:	94800	Pracovní místa vytvořená v rámci podpořených projektů (Leader)	Pracovní místa	0	0	1
Vazba na analytickou část SCLLD	<p>ANALYTICKÁ ČÁST 2.4 Swot analýza (S19, S20, W8, W9, W10, W28) 2.5 Analýza rozvojových problémů a potřeb - <i>Zaměstnanost, podnikání, výroba</i></p>					

Tabulka 48 – Fiche 3

Opatření programového rámce		FICHE 3				
Název Fiche:	Technika pro lesní hospodářství					
Vazba na článek Nařízení PRV:	Článek 26 Investice do lesnických technologií a zpracování lesnických produktů, jejich mobilizace a uvádění na trh					
Vymezení Fiche						
Stručný popis Fiche:	Podpora je zaměřena na investice do lesnických technologií a do strojů a technologií vedoucích k efektivnímu zpracování dřeva					
Vazba na cíle SCLLD:	Strategický cíl 1 Rozvoj ekonomicky v území MAS Specifický cíl 1.1 Rozvinout zemědělské i nezemědělské podnikání a vytvořit nová pracovní místa Opatření 1.1.5 Technologie pro lesní hospodářství – hlavní opatření					
Oblasti podpory:	Podpora je poskytována na pořízení strojů a technologií určených pro hospodaření na lesních pozemcích jako např. stroje a technologie pro obnovu, výchovu a těžbu lesních porostů včetně přibližování, stroje ke zpracování potěžebních zbytků, stroje pro přípravu půdy před zalesněním, stroje, technologie a zařízení pro lesní školkařskou činnost. Podpora se může týkat též výstavby či modernizace dřevozpracujících provozoven včetně technologického vybavení. Investice související se zvyšováním ekonomické hodnoty lesů musejí být odůvodněné ve vztahu k očekávanému zlepšení lesů v jednom nebo více podnicích a mohou zahrnovat investice do strojů pro lesní těžební práce a postupů těžby, které jsou šetrné k půdě a zdrojům.					
Nepodporované aktivity:	Investice související s používáním dřeva jako suroviny nebo zdroje energie jsou omezeny na všechny pracovní operace před průmyslovým zpracováním; za průmyslové zpracování se nepovažuje mechanické zpracování dřeva na různé polotovary (např. výroba řeziva a jeho základní opracování).					
Definice příjemce dotace	Soukromí držitelé lesů, obce, svazky obcí a malé a střední podniky zaměřené na investice, které zvyšují lesnický potenciál nebo souvisejí se zpracováním, mobilizací lesnických produktů a jejich uváděním na trh. Žadatel na lesních pozemcích hospodaří podle platného lesního hospodářského plánu, nebo podle převzaté platné lesní hospodářské osnovy- nevztahuje se na dřevozpracující provozovny.					
Výše způsobilých výdajů	Min. 50.000 Kč Max. 5.000.000 Kč					
Principy preferenčních kritérií	Preferenční kritéria budou sloužit pro posouzení potřebnosti a důležitosti projektu pro území MAS, na základě potřeb, které vzešly z analytické části strategie. Zvýhodněny budou projekty, které budou splňovat např. tyto kritéria: Vytvoření pracovního místa, soulad s horizontálními tématy, nepodpořený projekt v minulých výzvách, spolupráce žadatele na strategii SCLLD, pozitivní vliv na životní prostředí, délka realizace projektu je kratší než 12 měsíců (pro výzvy v roce 2016-2017), lepší poměr mezi výší způsobilých výdajů a obhospodařovanou výměrou, doložení komunikačního plánu (propagace MAS), preference projektů s nižší požadovanou dotací. Konkrétní preferenční kritéria budou stanovena při vyhlášení jednotlivých výzev MAS.					
Indikátory	Číslo	Název indikátoru	Jednotka	Výchozí stav	Hodnota pro mid-term (2018)	Cílový stav
Indikátor výstupu:	93701	Počet podpořených	Podnik/příjemce	0	2	4

		zemědělských podniků/příjemců				
Indikátor výsledku:	94800	Pracovní místa vytvořená v rámci podpořených projektů (Leader)	Pracovní místa	0	0	0
Vazba na analytickou část SCLLD	ANALYTICKÁ ČÁST 2.4 Swot analýza (S5, W9, W28) 2.5 Analýza rozvojových problému a potřeb - <i>Zemědělství a lesnictví</i>					

Tabulka 49 – Fiche 4

Opatření programového rámce	FICHE 4					
Název Fiche:	Rekreační funkce lesa					
Vazba na článek Nařízení PRV:	Článek 25 Neproduktivní investice v lesích					
Vymezení Fiche						
Stručný popis Fiche:	Podpora v rámci tohoto článku zahrnuje investice ke zvyšování environmentálních a společenských funkcí lesa podporou činností využívajících společenského potenciálu lesů.					
Vazba na cíle SCLLD:	Strategický cíl 1 Rozvoj ekonomicky v území MAS Specifický cíl 1.1 Rozvinout zemědělské i nezemědělské podnikání a vytvořit nová pracovní místa Opatření 1.1.8 Posílení rekreační funkce lesa – hlavní opatření					
Oblasti podpory:	<p>Způsobilé pro podporu jsou projekty zaměřené na posílení rekreační funkce lesa, např. značení, výstavba a rekonstrukce stezek pro turisty (do šíře 2 m), značení významných přírodních prvků, výstavba herních a naučných prvků, fitness prvků. Podporovány budou též aktivity vedoucí k usměrňování návštěvnosti území, např. zřizování odpočinkových stanovišť, přístřešků, informačních tabulí, závory. Realizovat lze také opatření k údržbě lesního prostředí, např. zařízení k odkládání odpadků a opatření k zajištění bezpečnosti návštěvníků lesa, např. mostky, lávky, zábradlí, stupně.</p> <p>Projekty musí být realizovány na PUPFL* s výjimkou zvláště chráněných území a oblastí Natura 2000. Žadatel na PUPFL*, na které žádá o podporu, hospodáří podle platného lesního hospodářského plánu, nebo podle převzaté platné lesní hospodářské osnovy.</p> <p>* Pozemky určené k plnění funkcí lesa (PUPFL) – jsou lesní pozemky, zpevněné lesní cesty, drobné vodní plochy, ostatní plochy, pozemky nad horní hranicí dřevinné vegetace (hole), s výjimkou pozemků zastavěných a jejich příjezdních komunikací a lesní pastviny a políčka pro zvěř, pokud nejsou součástí zemědělského půdního fondu a jestliže s lesem souvisejí nebo slouží lesnímu hospodářství.</p>					
Nepodporované aktivity:	Projekty, kterou nejsou realizovány na PUPFL*					
Definice příjemce dotace	Soukromí a veřejní držitelé lesů a jiné soukromoprávní a veřejnoprávní subjekty a jejich sdružení					
Výše způsobilých výdajů	Min. 50.000 Kč Max. 5.000.000 Kč					
Principy preferenčních kritérií	<p>Preferenční kritéria budou sloužit pro posouzení potřebnosti a důležitosti projektu pro území MAS, na základě potřeb, které vzešly z analytické části strategie. Zvýhodněny budou projekty, které budou splňovat např. tyto kritéria:</p> <p>Soulad s horizontálními tématy, nepodpořený projekt v minulých výzvách, spolupráce žadatele na strategii SCLLD, pozitivní vliv na životní prostředí, délka realizace projektu je kratší než 12 měsíců (pro výzvy v roce 2016-2017), doložení komunikačního plánu (propagace MAS), efektivnost projektu, preference projektů s nižší požadovanou dotací.</p> <p>Konkrétní preferenční kritéria budou stanovena při vyhlášení jednotlivých výzev MAS.</p>					
Indikátory	Číslo	Název indikátoru	Jednotka	Výchozí stav	Hodnota pro mid-term (2018)	Cílový stav

Indikátor výstupu:	92702	Počet podpořených operací (akcí)	Operace/akce	0	3	6
	93001	Celková plocha	ha	0	5	10
Indikátor výsledku:	Není stanoven			x	x	x
Vazba na analytickou část SCLLD	ANALYTICKÁ ČÁST 2.4 Swot analýza (S5, S19, W28) 2.5 Analýza rozvojových problému a potřeb - Zemědělství a lesnictví, Životní prostředí					

Tabulka 50 – Fiche 5

Opatření programového rámce	FICHE 5
Název Fiche:	Protipovodňová prevence v lesích
Vazba na článek Nařízení PRV:	Článek 24, odstavec 1., písmeno a) Zavádění preventivních protipovodňových opatření v lesích
Vymezení Fiche	
Stručný popis Fiche:	Podpora v rámci tohoto článku zahrnuje realizaci preventivních opatření před povodňovými situacemi.
Vazba na cíle SCLLD:	<u>Strategický cíl 3 Zdravý a čistý region</u> Specifický cíl 3.1 Zlepšit ekologické charakteristiky krajiny Opatření 3.1.1 Zlepšování vodního režimu v krajině, preventivní protipovodňová opatření, hospodaření se srážkovými vodami a dalšími aktivitami v oblasti vodních režimů – hlavní opatření
Oblasti podpory:	V rámci této fiche jsou podporovány projekty na retenci vody, např. retenční nádrže nebo opatření na zpomalení odtoku vody a snížení odnosu splavenin zpomalením rychlosti vody prostřednictvím hrazení bystřin nebo stabilizační strží. Podpořena budou též preventivní protipovodňová opatření na drobných vodních tocích a v jejich povodích, např. zkapacitnění koryta vodního toku, stabilizace koryta, zabezpečení břehů. Podpora je dále určena na protierozní opatření na drobných vodních tocích a v jejich povodích, např. zábrany sesuvů půdy, sanace erozních rýh. Projekty musí být realizovány na PUPFL* včetně vodních toků, popř. jejich částí a vodních útvarů, které se nacházejí v rámci PUPFL. Žadatel na PUPFL*, na které žádá o podporu, hospodáří podle platného lesního hospodářského plánu, nebo podle převzaté platné lesní hospodářské osnovy. Projekty musí být v souladu s plánem na ochranu lesů, který vypracují členské státy. U žadatelů s vlastnictvím nad 500 ha je podpora podmíněna předložením informací s rozvedením cílů v oblasti prevence. V této fichi lze podpořit investiční i neinvestiční výdaje. * Pozemky určené k plnění funkcí lesa (PUPFL) – jsou lesní pozemky, zpevněné lesní cesty, drobné vodní plochy, ostatní plochy, pozemky nad horní hranicí dřevinné vegetace (hole), s výjimkou pozemků zastavěných a jejich příjezdních komunikací a lesní pastviny a políčka pro zvěř, pokud nejsou součástí zemědělského půdního fondu a jestliže s lesem souvisejí nebo slouží lesnímu hospodářství.
Nepodporované aktivity:	Projekty, kterou nejsou realizovány na PUPFL*
Definice příjemce dotace	Soukromí a veřejní držitelé lesů a jiné soukromoprávní a veřejnoprávní subjekty a jejich sdružení.
Výše způsobilých výdajů	Min. 50.000 Kč Max. 5.000.000 Kč
Principy preferenčních kritérií	Preferenční kritéria budou sloužit pro posouzení potřebnosti a důležitosti projektu pro území MAS, na základě potřeb, které vzešly z analytické části strategie. Zvýhodněny budou projekty, které budou splňovat např. tyto kritéria: Soulad s horizontálními tématy, nepodpořený projekt v minulých výzvách, spolupráce žadatele na strategii SCLLD, pozitivní vliv na životní prostředí, délka realizace projektu je kratší než 12 měsíců (pro výzvy v roce 2016-2017), doložení komunikačního plánu (propagace MAS), efektivnost projektu, preference projektů s nižší požadovanou dotací.

Konkrétní preferenční kritéria budou stanovena při vyhlášení jednotlivých výzev MAS.						
Indikátory	Číslo	Název indikátoru	Jednotka	Výchozí stav	Hodnota pro mid-term (2018)	Cílový stav
Indikátor výstupu:	93701	Počet podpořených zemědělských podniků/příjemců	Podnik/příjemce	0	1	2
	93001	Celková plocha	ha	0	1	2
Indikátor výsledku:	Není stanoven	x	x	x	x	x
Vazba na analytickou část SCLLD	ANALYTICKÁ ČÁST 2.4 Swot analýza (S5, W22, W28) 2.5 Analýza rozvojových problému a potřeb - <i>Zemědělství a lesnictví, Životní prostředí</i>					

Tabulka 51 – Fiche 6

Opatření programového rámce	FICHE 6					
Název Fiche:	Ochrana lesních dřevin					
Vazba na článek Nařízení PRV:	Článek 25 Investice do ochrany melioračních a zpevňujících dřevin					
Vymezení Fiche						
Stručný popis Fiche:	Podpora zahrnuje investice ke zvyšování environmentálních a společenských funkcí lesa podporou ochrany melioračních a zpevňujících dřevin.					
Vazba na cíle SCLLD:	Strategický cíl 1 Rozvoj ekonomicky v území MAS Specifický cíl 1.1 Rozvinout zemědělské i nezemědělské podnikání a vytvořit nová pracovní místa Opatření 1.1.6 Ochrana lesních porostů – hlavní opatření					
Oblasti podpory:	Podpora je zaměřena na hromadnou mechanickou ochranu melioračních a zpevňujících dřevin při založení porostu, a to od doby výsadby do stádia zajištění - oplocenky. Projekty lze realizovat na lesních pozemcích. Žadatel na lesních pozemcích, na které žádá o podporu, hospodaří podle platného lesního hospodářského plánu, nebo podle převzaté platné lesní hospodářské osnovy. V této fichi lze podpořit investiční i neinvestiční výdaje.					
Nepodporované aktivity:	xxx					
Definice příjemce dotace	Soukromí a veřejní držitelé lesů a jiné soukromoprávní a veřejnoprávní subjekty a jejich sdružení.					
Výše způsobilých výdajů	Min. 50.000 Kč Max. 5.000.000 Kč					
Principy preferenčních kritérií	Preferenční kritéria budou sloužit pro posouzení potřebnosti a důležitosti projektu pro území MAS, na základě potřeb, které vzešly z analytické části strategie. Zvýhodněny budou projekty, které budou splňovat např. tyto kritéria: Soulad s horizontálními tématy, nepodpořený projekt v minulých výzvách, spolupráce žadatele na strategii SCLLD, pozitivní vliv na životní prostředí, délka realizace projektu je kratší než 12 měsíců (pro výzvy v roce 2016-2017), doložení komunikačního plánu (propagace MAS), efektivnost projektu, preference projektů s nižší požadovanou dotací. Konkrétní preferenční kritéria budou stanovena při vyhlášení jednotlivých výzev MAS.					
Indikátory	Číslo	Název indikátoru	Jednotka	Výchozí stav	Hodnota pro mid-term (2018)	Cílový stav
Indikátor výstupu:	92702	Počet podpořených operací (akcí)	akce	0	0	4
	93001	Celková plocha	ha	0	0	20
Indikátor výsledku:	Není stanoven	x	x	x	x	x
Vazba na analytickou část SCLLD	ANALYTICKÁ ČÁST 2.4 Swot analýza (S5, W28) 2.5 Analýza rozvojových problémů a potřeb - <i>Zemědělství a lesnictví, Životní prostředí</i>					

Tabulka 52 – Fiche 7

Opatření programového rámce	FICHE 7
Název Fiche:	Potravinové řetězce a místní trhy
Vazba na článek Nařízení PRV:	Článek 35, odstavec 2., písmeno d) Horizontální a vertikální spolupráce mezi účastníky krátkých dodavatelských řetězců a místních trhů
Vymezení Fiche	
Stručný popis Fiche:	Podpora je zaměřena na spolupráci minimálně dvou subjektů, která vede k vytváření a rozvoji krátkých dodavatelských řetězců (KDR) a místních trhů.
Vazba na cíle SCLLD:	Strategický cíl 1 Rozvoj ekonomicky v území MAS Specifický cíl 1.1 Rozvinout zemědělské i nezemědělské podnikání a vytvořit nová pracovní místa Opatření 1.1.9 Společné investice pro vytvoření místního trhu a vytvoření krátkých dodavatelských řetězců v zemědělské produkci – hlavní opatření
Oblasti podpory:	Podpora začlenění prvovýrobce do dodavatelských řetězců a posílení jejich konkurenceschopnosti. Podpora je určena pro společné investice na vznik, rozvoj a společnou propagaci krátkých dodavatelských řetězců (KDR) nebo místního trhu*. Způsobilé jsou aktivity např. společné pořízení strojů, technologie a vybavení, stavební náklady na novou výstavbu nebo modernizaci nemovitého majetku, pořízení počítačového hardware a software, propagační činnost, tvorba studií a podnikatelského plánu. Podpora se týká pouze dodavatelských řetězců, které zahrnují nejvýš jednoho zprostředkovatele mezi zemědělcem a spotřebitelem. Podpora se týká trhů splňujících definici místního trhu*. * Místním trhem se rozumí území, ve kterém dochází k produkci hlavních surovin použitých při výrobě, zpracování a prodeji konečnému spotřebiteli. Toto území je vymezeno okruhem 50 km, v němž se nachází zemědělský podnik, z něhož produkt (hlavní suroviny použité při výrobě) pochází.
Nepodporované aktivity:	xxx
Definice příjemce dotace	Uskupení minimálně dvou subjektů, přičemž minimálně jeden musí prokázat podnikatelskou činnost v odvětví zemědělství nebo potravinářství. Může se jednat o následující subjekty: zemědělský podnikatel, výrobce potravin, nevládní neziskové organizace zastupující zemědělce nebo zpracovatele potravin, obce nebo svazky obcí.
Výše způsobilých výdajů	Min. 50.000 Kč Max. 5.000.000 Kč
Principy preferenčních kritérií	Preferenční kritéria budou sloužit pro posouzení potřebnosti a důležitosti projektu pro území MAS, na základě potřeb, které vzešly z analytické části strategie. Zvýhodněny budou projekty, které budou splňovat např. tyto kritéria: Vytvoření pracovního místa, soulad s horizontálními tématy, nepodpořený projekt v minulých výzvách, spolupráce žadatele na strategii SCLLD, pozitivní vliv na životní prostředí, délka realizace projektu je kratší než 12 měsíců (pro výzvy v roce 2016-2017), doložení komunikačního plánu (propagace MAS), efektivnost projektu, preference projektů s nižší požadovanou dotací. Konkrétní preferenční kritéria budou stanovena při vyhlášení jednotlivých výzev MAS.

Indikátory	Číslo	Název indikátoru	Jednotka	Výchozí stav	Hodnota pro mid-term (2018)	Cílový stav
Indikátor výstupu:	93102	Počet podpořených kooperačních činností	Počet činností	0	0	1
Indikátor výsledku:	93701	Počet podpořených zemědělských podniků/příjemců	Podnik/příjemce	0	0	2
	94800	Pracovní místa vytvořená v rámci podpořených projektů (Leader)	Pracovní místa	0	0	0,5
Vazba na analytickou část SCLLD	ANALYTICKÁ ČÁST 2.4 Swot analýza (S1, S9, W8, W9, W28) 2.5 Analýza rozvojových problému a potřeb - <i>Zemědělství a lesnictví, Zaměstnanost, podnikání, výroba</i>					

Tabulka 53 – Fiche 8

Opatření programového rámce	FICHE 8					
Název Fiche:	Projekty spolupráce					
Vazba na článek Nařízení PRV:	Článek 44 Činnosti spolupráce v rámci iniciativy LEADER					
Vymezení Fiche						
Stručný popis Fiche:	Projekty musí vykazovat hodnotu přidanou spoluprací, tzn., že výstupy projektu by bez této spolupráce v takové podobě nevznikly. MAS může spolupracovat i s jinými partnerstvími, avšak způsobilé pro podporu budou pouze výdaje realizované MAS, jejíž SCLLD byla schválena z PRV.					
Vazba na cíle SCLLD:	Strategický cíl 4 Partnerská spolupráce Specifický cíl 4.1 Partnerské vztahy, součinnost obcí a spolupráce MAS Opatření 4.1.1 Spolupráce na území MAS a s okolními partnerstvími – hlavní opatření					
Oblasti podpory	<p><u>Témata projektů spolupráce MAS:</u> <u>Neinvestiční projekty:</u> - spolupráce s jinými MAS jako nástroj k získání poznatků a zkušeností, rozšíření pohledu na vlastní podmínky území a na integrační a inovační přístupy, zvyšování konkurenceschopnosti a pro celkové ocenění přínosů z realizace SCLLD - pořádání seminářů a školení, workshopů, exkurzí - podpora kulturních společenských akcí - vydávání propagačních materiálů (publikace, letáky, brožury apod.) - podpora místních organizací - podpora volnočasových aktivit - spolupráce s územními celky a partnerstvími (včetně LAG) v členských státech, příp. ve třetích zemích</p> <p><u>Investiční projekty:</u> - investice související se vzdělávacími aktivitami - investice do informačních a turistických center</p>					
Nepodporované aktivity	xxx					
Definice příjemce dotace	Místní akční skupina Svitava z. s.					
Výše způsobilých výdajů	Bude upřesněno v konkrétní výzvě					
Indikátory	Číslo	Název indikátoru	Jednotka	Výchozí stav	Hodnota pro mid-term (2018)	Cílový stav
Indikátor výstupu:	92501	Celkové veřejné výdaje (O. 1)	Euro	0	0	33 844
Indikátor výsledku:	Není stanoven	x	x	x	x	x

Programový rámec IROP

Programový rámec IROP je tvořen 3 opatřeními ze specifického cíle IROP 4.1 Posílení komunitně vedeného místního rozvoje za účelem zvýšení kvality života ve venkovských oblastech a aktivizace místního potenciálu. Jsou navržena taková opatření, která pomáhají naplňovat specifické cíle 1.2, 1.3, 2.4 IROPu. Nevyužity jsou tedy SC 1.1 (podpora jen pro kraje), SC 2.1, SC 2.2 a SC 2.3 (bez záměrů z regionu MAS), 2.5 (potencionální žadatelé budou uplatňovat individuálními žádostmi), SC 3.1 (žádná z památek v území MAS není na indikativním seznamu), SC 3.2 (nejsou žádné záměry z území) a SC 3.3 (podle sdělení útvaru územního plánování neuvažují s žádnou územní studií pro ORP a podpora pro územní plány obcí bude získávána u kraje). Důvody vynechání podpory pro některé cíle jsou též uvedeny v tab. č. 54.

Výběr indikátorů do opatření byl proveden podle vydaných seznamů. Výchozí a cílové hodnoty byly stanoveny buď z celostátně publikovaných údajů, nebo v případě lokálních hodnot, určeny odborným odhadem vycházející z parametrů plánovaných aktivit, či srovnáním s nastavenými cílovými hodnotami v příslušných specifických cílech IROP.

Rozdělení alokovaných prostředků na vytvořená opatření je postaveno na těchto principech:

- Každé z opatření bude implementováno výzvami MAS s tím, že skutečné čerpání podpory bude zpravidla přecházet maximálně do dalších dvou let od vydání Rozhodnutí o poskytnutí podpory,
- počet výzev u jednotlivých opatření bude usměrňován tak, aby došlo k naplnění finančního plánu, resp. bude přistoupeno ke schválení nové úpravy tohoto plánu formou změny SCLLD MAS Svitava,
 - výzvy bude MAS vyhlašovat tak, aby ke konci roku 2018 mohlo být z celkové alokace konečnými žadateli čerpáno alespoň 27,17 %,
 - dotační prostředky rozepisované mezi jednotlivá opatření vycházejí ze znalosti míry podpory ze způsobilých výdajů projektů, tj. převážně dotační podpora ve výši 95 % a spoluúčast příjemců 5 % ze způsobilých výdajů,
 - finanční plán na jednotlivá opatření vychází s předpokládané alokace IROP pro MAS Svitava, tj. pro období 2014 až 2020 ve výši 41,552 mil. Kč a byl veřejně projednán a následně i na návrh Rady schválen Valnou hromadou MAS. Finanční plán je pak sestaven v Příloze č. 1, když zde uvedené částky jsou do příslušných roků uvažovány v tom případě, že žádosti o poskytnutí dotací budou ze strany příjemců uplatněny do října daného roku.

Tabulka 54 – Provázanost SC IROP s programovým rámcem IROP v SCLLD MAS Svitava

Specifický cíl IROP	Opatření programového rámce IROP v SCLLD	Zdůvodnění nezařazení článků do programového rámce
SC 1.2 Zvýšení podílu udržitelných forem dopravy	IROP 1	
SC 1.3 Zvýšení připravenosti k řešení a řízení rizik a katastrof	IROP 2	
SC 2.1 Zvýšení kvality a dostupnosti služeb vedoucí k sociální inkluzi	X	Opatření bylo zrušeno. Žadatelé odstoupili od svých původních projektových záměrů v tomto opatření. Další projektové záměry nebyly v průběhu průzkumu absorpční kapacity v území MAS zjištěny.
SC 2.2 Vznik nových a rozvoj existujících podnikatelských aktivit v oblasti sociálního podnikání	X	Opatření bylo zrušeno. Žadatelé odstoupili od svých původních projektových záměrů v tomto opatření. Další projektové záměry nebyly v průběhu průzkumu absorpční kapacity v území MAS zjištěny.
SC 2.3 Rozvoj infrastruktury pro poskytování zdravotních služeb a péče o zdraví	X	Na základě posouzení absorpční kapacity v území a pro daný cíl nedostatečně vysoké alokace MAS nebudou aktivity v tomto článku podporovány
SC 2.4 Zvýšení kvality a dostupnosti infrastruktury pro vzdělávání a celoživotní učení	IROP 3	
SC 3.1 Zefektivnění prezentace, posílení ochrany a rozvoje kulturního dědictví	X	Projektové záměry žadatelů z území MAS nejsou v souladu s Indikativními seznamy kulturních památek. Aktivity v tomto článku nebudou podporovány
SC 3.3 Podpora pořizování a uplatňování dokumentů územního rozvoje	X	Na základě vyjádření orgánu územního plánu ORP a nepřipustnosti podpory pro územní plány jednotlivých obcí nebudou aktivity v tomto článku podporovány

Tabulka 55 - Programový rámec IROP

Opatření	Operační program	Specifický cíl OP
Oblast 2: Kvalita a podmínky života obyvatel		
<i>Specifický cíl 2.1 Zkvalitnit úroveň služeb na venkově</i>		
Opatření 2.1.3 Rozvoj škol	IROP	SC 2.4
<i>Specifický cíl 2.3 Zlepšit stav technické a dopravní infrastruktury ve venkovském prostoru</i>		
Opatření 2.3.2 Zkvalitnění dopravní infrastruktury, řešení dopravní bezpečnosti a plynulosti dopravy v obcích	IROP	SC 1.2
<i>Specifický cíl 2.4 Prevence bezpečnosti života v obcích</i>		
Opatření 2.4.1 Podpora bezpečnosti obyvatel, technika k řešení rizik a katastrof	IROP	SC 1.3

Tabulka 56 – IROP 1

Opatření programového rámce	IROP 1
Název opatření	IROP 1 - Bezpečná doprava
Vazba na specifický cíl IROP	SC 4.1 Posílení komunitně vedeného místního rozvoje za účelem zvýšení kvality života ve venkovských oblastech a aktivizace místního potenciálu SC 1.2 Zvýšení podílu udržitelných forem dopravy
Vazba na cíle SCLLD	<u>Strategický cíl 2 Kvalitní a spokojený život v území</u> Specifický cíl 2.3 Zlepšit stav technické a dopravní infrastruktury ve venkovském prostoru Opatření 2.3.2 Zkvalitnění dopravní infrastruktury, řešení dopravní bezpečnosti a plynulosti dopravy v obcích – hlavní opatření
Popis a cíl opatření SCLLD	<p>Uvnitř obcí a měst půjde z hlediska bezpečnosti o zlepšování stavu komunikací pro pěší a cyklisty, zřizováním budováním dopravně bezpečnostních prvků. Cílem je podpořit záměry zaměřené na vytvoření cyklistických pruhů a cyklotras ke zjednosměrnění souběžných ulic., bezbariérový přístup zastávek, zvuková a jiná signalizace pro nevidomé, přizpůsobení komunikací pro osoby s omezenou pohyblivostí nebo orientací, rekonstrukci a modernizaci a výstavbu chodníků podél silnic I., II., a III. třídy a místních komunikací, vybudování mobiliáře v návaznosti na veřejnou hromadnou dopravu, doplňková výsadba zeleně. Cílem opatření je také zajištění bezpečnějšího šetrnějšího způsobu přepravy, než je automobilová doprava (cyklostezky, pěší stezky apod.).</p> <p>Dořešit chybějící úseky cyklostezek pro vytvoření nové trasy (cyklokoridor č. 24) v rámci celostátní sítě spojující v severojižním směru Pardubický a Jihomoravský kraj. Vybudovat nové cyklostezky nebo rekonstruovat stávající cyklostezky v rámci území MAS pro dojížděku do škol a zaměstnání, zlepšení dostupnosti mezi obcemi i rekreaci místních obyvatel a souvisejícího zázemí (zejména trasy Svitavy-Vendolí, Vendolí – Květná, Radiměř – Vendolí a další). Strategie vychází z ustanovení národní Cyklostrategie, že odpovědnost za budování cyklistické infrastruktury mají obce, města, mikroregiony a místní akční skupiny. Ke zvýšení bezpečnosti cyklistů provést potřebná technická opatření, zejména při křížení tras s intenzivním silničním provozem a prověřovat dostatečnost značení tras cyklostezek. Výsadba zeleně kolem cyklostezek.</p> <p>Pozn.: Rekonstrukce, modernizace a výstavba chodníků musí být v souladu s vyhláškou č. 398/2009 Sb., o obecných technických požadavcích zabezpečující bezbariérové užívání staveb. Výstavba, modernizace a rekonstrukce se nebude plošně vztahovat na veškeré chodníky, ale pouze na ty, kde je to z hlediska bezpečnosti nutné.)</p> <p>Budování cyklotras a cyklostezek je možné pouze ve vazbě na dopravu do zaměstnání, škol a za službami.</p> <p>Vazba na analytickou část SCLLD: ANALYTICKÁ ČÁST 2.4 Swot analýza (S10, S19, S22, W14, W18, W21) 2.5 Analýza rozvojových problémů a potřeb – Doprava, Občanská vybavenost, Zaměstnanost, podnikání, výroba</p>

Typy projektů	<ul style="list-style-type: none"> • Rekonstrukce, modernizace a výstavba chodníků podél silnic I., II. a III. třídy a místních komunikací, přizpůsobených osobám s omezenou schopností pohybu a orientace, včetně přechodů pro chodce a míst pro přecházení • Rekonstrukce, modernizace a výstavba bezbariérových komunikací pro pěší k zastávkám veřejné hromadné dopravy, přizpůsobení komunikací pro osoby s omezenou schopností pohybu a orientace • Stezky, dopravně bezpečnostních prvky • Bezbariérový přístup zastávek, zvuková a jiná signalizace pro nevidomé, přizpůsobení komunikací pro nemotorovou dopravu osobám s omezenou pohyblivostí nebo orientací • Výstavba a rekonstrukce cyklotras, cyklistických pruhů, včetně doprovodné infrastruktury (stojany a úschovny kol, odpočívadla, dopravní značení, apod.) a to ve vazbě na dopravu do zaměstnání, škol a za službami • Modernizace a výstavba bezbariérových prvků s vazbou na veřejnou hromadnou dopravu • Přizpůsobení komunikací pro handicapované osoby • Výstavba a rekonstrukce cyklostezek, včetně doprovodné infrastruktury (stojany a úschovny kol, odpočívadla, dopravní značení, apod.) a to ve vazbě na dopravu do zaměstnání, škol a za službami • Technická opatření při křížení cyklotras s úseky se zvýšeným dopravním provozem (např. nadjezdy, podjezdy, objížďky, apod.) • Doplňková výsadba zeleně <p>Některé typy projektů nebyly do tohoto opatření zahrnuty, jelikož nebyly v průběhu zjišťování potřeb v území MAS evidovány patřičné projektové záměry nebo nebyl projeven zájem realizovat projekt přes CLLD.</p>								
Příjemci podpory	<p>Obce, DSO, organizace zřizované nebo zakládáné obcemi nebo DSO</p> <p>Odůvodnění omezení typu příjemců: Na základě analýzy potřeb území byl omezen výčet typů některých příjemců, kteří nejsou zahrnuti do typů projektů a u nichž nebyly evidovány žádné projektové záměry.</p>								
Minimální a maximální výše způsobilých výdajů	<p>Minimální a maximální výše způsobilých výdajů bude nastavena ve výzvě MAS.</p>								
Principy preferenčních kritérií	<p>Preferenční kritéria budou nastavena ve výzvě MAS.</p>								
Výsledky	<p>Indikátory, včetně jejich hodnot byly stanoveny na základě doporučení programového dokumentu IROP pro daný specifický cíl a také podle potřeb, které byly zjištěny v rámci územního průzkumu MAS a jsou zahrnuty v zásobníku projektů. Orientační průměrná cena indikátoru výstupu za jednotku byla zjištěna na základě absorpční kapacity území MAS. Finanční hodnoty indikátorů vychází z cen obvyklých v regionu a ze zkušeností předcházejících realizovaných projektů MAS nemůže vyloučit změnu zásobníkových projektů v průběhu let (do roku 2020) ani vznik nových potřeb v území MAS.</p>								
	<table border="1"> <thead> <tr> <th data-bbox="593 1110 750 1142">Číslo</th> <th data-bbox="750 1110 1968 1142">Název indikátoru</th> </tr> </thead> <tbody> <tr> <td data-bbox="593 1142 750 1174">75001</td> <td data-bbox="750 1142 1968 1174">Počet realizací vedoucích ke zvýšení bezpečnosti v dopravě</td> </tr> <tr> <td data-bbox="593 1174 750 1206">76401</td> <td data-bbox="750 1174 1968 1206">Počet parkovacích míst pro jízdní kola</td> </tr> <tr> <td data-bbox="593 1206 750 1240">76100</td> <td data-bbox="750 1206 1968 1240">Délka nově vybudovaných cyklostezek a cyklotras</td> </tr> </tbody> </table>	Číslo	Název indikátoru	75001	Počet realizací vedoucích ke zvýšení bezpečnosti v dopravě	76401	Počet parkovacích míst pro jízdní kola	76100	Délka nově vybudovaných cyklostezek a cyklotras
Číslo	Název indikátoru								
75001	Počet realizací vedoucích ke zvýšení bezpečnosti v dopravě								
76401	Počet parkovacích míst pro jízdní kola								
76100	Délka nově vybudovaných cyklostezek a cyklotras								
Indikátor výstupu:									

	76200	Délka rekonstruovaných cyklostezek a cyklotras
Indikátor výsledku:	76310*	Podíl cyklistiky na přepravních výkonech
	75120*	Podíl veřejné osobní dopravy na celkových výkonech v osobní dopravě

*Výsledkové indikátory naplňují indikátory celého IROP

Tabulka 57 – IROP 2

Opatření programového rámce	IROP 2
Název opatření	IROP 2 - Bezpečnost v území MAS
Vazba na specifický cíl IROP	SC 4.1 Posílení komunitně vedeného místního rozvoje za účelem zvýšení kvality života ve venkovských oblastech a aktivizace místního potenciálu SC 1.3 Zvýšení připravenosti k řešení a řízení rizik a katastrof
Vazba na cíle SCLLD	Strategický cíl 2 Kvalitní a spokojený život v území Specifický cíl 2.4 Prevence bezpečnosti života v obcích Opatření 2.4.1 Podpora bezpečnosti obyvatel, technika k řešení rizik a katastrof – hlavní opatření
Popis a cíl opatření SCLLD	Opatření přispívá k posilování prevence a ochrany před přírodními katastrofami, v souvislosti se změnami klimatu. Cílem opatření je zajištění potřebného vybavení a modernizace techniky základních složek IZS, včetně zkvalitnění zázemí (stanic) pro složky IZS. Podporovány budou především jednotky SDH obcí kategorie II a III. Exponované území ORP Svitavy spadá podle dokumentu „Zajištění odolnosti a vybavenosti základních složek integrovaného záchranného systému – Policie ČR a Hasičského záchranného sboru ČR (včetně JSDH) v území, s důrazem na přizpůsobení se změnám klimatu a novým rizikům v období 2014 – 2020“ a také podle přílohy č. 5 Programového dokumentu IROP do území, které je dotčené zvýšeným rizikem z mimořádných událostí, způsobených změnou klimatu. ORP Svitavy může žádat o podporu a rámci rizika „SUCHO“. Vazba na analytickou část SCLLD: ANALYTICKÁ ČÁST 2.4 Swot analýza (W20, W22) 2.5 Analýza rozvojových problémů a potřeb – Bezpečnost a ochrana obyvatelstva
Typy projektů	<ul style="list-style-type: none"> • Zajištění adekvátní odolnosti s důrazem na přizpůsobení se změnám klimatu a novým rizikům: <ul style="list-style-type: none"> – Stavební úpravy stanice základní složky IZS JPO II a JPO III (výstavba nových garážových prostor s cílem řádného garážování techniky, uskladnění prostředků před povětrnostními vlivy a zjištění kontinuální připravenosti techniky a prostředků k nasazení, – Pořízení elektrocentrály pro zajištění náhradního zdroje elektrické energie pro nouzový provoz stanice

	Některé typy projektů nebyly do tohoto opatření zahrnuty, jelikož nebyly v průběhu zjišťování potřeb v území MAS evidovány patřičné projektové záměry nebo nebyl projeven zájem realizovat projekt přes CLLD.	
Příjemci podpory	<p>- HZS kraje</p> <p>- Obce, které zřizují jednotky požární ochrany (dle § 29 zák. č. 133/1985 Sb., o požární ochraně) – jednotky SDH kategorie II. a III., které získaly souhlasné stanovisko HZS ČR kraje</p> <p>Odůvodnění omezení typu příjemců: Na základě analýzy potřeb území byl omezen výčet typů některých příjemců, kteří nejsou zahrnuti do typů projektů a u nichž nebyly evidovány žádné projektové záměry.</p>	
Minimální a maximální výše způsobilých výdajů	Minimální a maximální výše způsobilých výdajů bude nastavena ve výzvě MAS.	
Principy preferenčních kritérií	Preferenční kritéria budou nastavena ve výzvě MAS.	
Výsledky	Indikátory, včetně jejich hodnot byly stanoveny na základě doporučení programového dokumentu IROP pro daný specifický cíl a také podle potřeb, které byly zjištěny v rámci územního průzkumu MAS a jsou zahrnuty v zásobníku projektů. Orientační průměrná cena indikátoru výstupu za jednotku byla zjištěna na základě absorpční kapacity území MAS. Finanční hodnoty indikátorů vychází z cen obvyklých v regionu a ze zkušeností předcházejících realizovaných projektů MAS nemůže vyloučit změnu zásobníkových projektů v průběhu let (do roku 2020) ani vznik nových potřeb v území MAS.	
	Číslo	Název indikátoru
Indikátor výstupu:	57501	Počet nových a modernizovaných objektů sloužících složkám IZS
Indikátor výsledku:	57520*	Počet exponovaných území s nedostatečnou připraveností složek IZS

*Výsledkové indikátory naplňují indikátory celého IROP

Tabulka 58 – IROP 3

Opatření programového rámce	IROP 3
Název opatření	IROP 3 - Podpora vzdělávání
Vazba na specifický cíl IROP	SC 4.1 Posílení komunitně vedeného místního rozvoje za účelem zvýšení kvality života ve venkovských oblastech a aktivizace místního potenciálu SC 2.4 Zvýšení kvality a dostupnosti infrastruktury pro vzdělávání a celoživotní učení
Vazba na cíle SCLLD	<u>Strategický cíl 2 Kvalitní a spokojený život v území</u> Specifický cíl 2.1 Zkvalitnit úroveň služeb na venkově Opatření 2.1.3 Rozvoj škol – hlavní opatření
Popis a cíl opatření SCLLD	Cílem tohoto opatření je zvýšení kvality a dostupnosti infrastruktury pro základní, střední, vyšší odborné, zájmové a neformální vzdělávání, podpora sociální inkluze, zvýšení kvality vzdělávání v klíčových kompetencích a vyšší uplatnění absolventů škol na trhu práce, včetně snížení nezaměstnanosti v regionu. Podporovány budou stavby, stavební úpravy, pořízení vybavení odborných učeben za účelem zvýšení kvality vzdělávání ve vazbě na budoucí uplatnění na trhu práce v klíčových kompetencích (komunikace v cizích jazycích, přírodní vědy, technické a řemeslné obory, práce s digitálními technologiemi); rekonstrukce a stavební úpravy stávající infrastruktury ve vazbě na budování bezbariérovosti škol pro osoby se sníženou schopností pohybu či orientace. Vazba na analytickou část SCLLD: ANALYTICKÁ ČÁST 2.4 Swot analýza (S15, W7) 2.5 Analýza rozvojových problémů a potřeb – Vzdělávání a školství
Typy projektů	<ul style="list-style-type: none"> • Infrastruktura pro základní vzdělávání v základních školách: <ul style="list-style-type: none"> – Stavební úpravy, pořízení vybavení pro zajištění rozvoje žáků v následujících klíčových kompetencích: <ul style="list-style-type: none"> ▪ v oblastech komunikace v cizích jazycích, ▪ v oblasti technických a řemeslných oborů, přírodních věd, ▪ ve schopnosti práce s digitálními technologiemi – Rekonstrukce a stavební úpravy stávající infrastruktury (včetně zabezpečení bezbariérovosti dle vyhlášky č. 398/2009 Sb.), – Pořízení kompenzačních pomůcek (nelze pořídit v rámci samostatného projektu, potřebnost musí být odůvodněna ve studii proveditelnosti) – Zajištění vnitřní konektivity školy a připojení k internetu – Doplňkové aktivity (nákup pozemků max. do 10% způsobilých výdajů projektu, úprava venkovního prostranství, projektová dokumentace, studie)

	<ul style="list-style-type: none"> • Infrastruktura pro zájmové a neformální vzdělávání mládeže: <ul style="list-style-type: none"> – Stavební úpravy, pořízení vybavení pro zajištění klíčových kompetencí formou zájmového a neformálního vzdělávání: <ul style="list-style-type: none"> ▪ v oblastech komunikace v cizích jazycích, ▪ v oblasti technických a řemeslných oborů, přírodních věd, ▪ ve schopnosti práce s digitálními technologiemi • Infrastruktura škol a školských zařízení pro střední a vyšší odborné vzdělávání: <ul style="list-style-type: none"> – Stavební úpravy, pořízení vybavení pro zajištění rozvoje žáků v následujících klíčových kompetencích: <ul style="list-style-type: none"> ▪ v oblastech komunikace v cizích jazycích, ▪ v oblasti technických a řemeslných oborů, přírodních věd, ▪ ve schopnosti práce s digitálními technologiemi – Rekonstrukce a stavební úpravy stávající infrastruktury (včetně zabezpečení bezbariérovosti dle vyhlášky č. 398/2009 Sb.), – Pořízení kompenzačních pomůcek (nelze pořídit v rámci samostatného projektu, potřebnost musí být odůvodněna ve studii proveditelnosti) – Zajištění vnitřní konektivity školy a připojení k internetu – Doplnkové aktivity (nákup pozemků max. do 10% způsobilých výdajů projektu, úprava venkovního prostranství, projektová dokumentace, studie) <p>Některé typy projektů nebyly do tohoto opatření zahrnuty, jelikož nebyly v průběhu zjišťování potřeb v území MAS evidovány patřičné projektové záměry nebo nebyl projeven zájem realizovat projekt přes CLLD.</p>
Příjemci podpory	<ul style="list-style-type: none"> - školy a školská zařízení v oblasti základního vzdělávání a středního vzdělávání a vyšší odborné školy - další subjekty podílející se na realizaci vzdělávacích aktivit - organizace zřízené nebo zakládané kraji - obce, organizace zřízené nebo zakládané obcemi - nestátní neziskové organizace - církve, církevní organizace - organizační složky státu, příspěvkové organizace organizačních složek státu <p>Odůvodnění omezení typu příjemců: Na základě analýzy potřeb území byl omezen výčet typů některých příjemců, kteří nejsou zahrnuti do typů projektů a u nichž nebyly evidovány žádné projektové záměry.</p>
Minimální a maximální výše způsobilých výdajů	Minimální a maximální výše způsobilých výdajů bude nastavena ve výzvě MAS.
Principy preferenčních kritérií	Preferenční kritéria budou nastavena ve výzvě MAS.

Výsledky	Indikátory, včetně jejich hodnot byly stanoveny na základě doporučení programového dokumentu IROP pro daný specifický cíl a také podle potřeb, které byly zjištěny v rámci územního průzkumu MAS a jsou zahrnuty v zásobníku projektů. Orientační průměrná cena indikátoru výstupu za jednotku byla zjištěna na základě absorpční kapacity území MAS. Finanční hodnoty indikátorů vychází z cen obvyklých v regionu a ze zkušeností předcházejících realizovaných projektů MAS nemůže vyloučit změnu zásobníkových projektů v průběhu let (do roku 2020) ani vznik nových potřeb v území MAS.	
	Číslo	Název indikátoru
Indikátor výstupu:	50001	Kapacita podporovaných zařízení péče o děti nebo vzdělávacích zařízení
	50000	Počet podpořených vzdělávacích zařízení
Indikátor výsledku:	50030*	Podíl osob předčasně opouštějících vzdělávací systém

*Výsledkové indikátory naplňují indikátory celého IROP



EVROPSKÁ UNIE
EVROPSKÝ FOND PRO REGIONÁLNÍ ROZVOJ
INVESTICE DO VAŠÍ BUDOUCNOSTI



MINISTERSTVO
PRO MÍSTNÍ
ROZVOJ ČR

Programový rámec OP Zaměstnanost

Komunitně vedený místní rozvoj v rámci Operačního programu Zaměstnanost (dále jen OPZ) bude realizován v investiční prioritě 2.3, specifickém cíli 2.3.1 „Zvýšit zapojení lokálních aktérů do řešení problémů nezaměstnanosti a sociálního začleňování ve venkovských oblastech“.

V území MAS se sice nachází sociálně vyloučená lokalita (město Svitavy), ale žádné město či obec není zapojeno do spolupráce s Agenturou pro sociální začleňování při Úřadu vlády ČR v rámci koordinovaného přístupu k sociálně vyloučeným lokalitám.

V rámci zpracování SCLLD byly na území MAS identifikovány problematika sociálního začleňování a problematika nezaměstnanosti, jako jedny z hlavních oblastí, na které je potřeba se zaměřit. V uvedené problematice půjde především o posilování sociální inkluze a boj se sociálním vyloučením a chudobou, zvýšení adaptability pracovní síly a o poskytování adekvátní podpory znevýhodněným osobám na trhu práce na základě individuálního přístupu respektujícího důvody jejich ohrožení na pracovním trhu. Předpokládá to při realizaci uplatňovat vzájemnou spolupráci s Úřadem práce ČR a s dalšími partnery na trhu práce.

Poskytování sociálních služeb je v území MAS poměrně dobře stabilizováno, ale prostřednictvím alokace MAS může dojít k dalším opatřením, kterými bude sociální starostlivost dále prohlubována. Zde máme záměry k soustředění služeb sekundární nebo terciární prevence pro osoby žijící na hranici sociálního vyloučení nebo bezdomovců (např. projekt Šance, který bude město Svitavy investičně uplatňovat mimo alokaci MAS), vzniku komunitních center, sociálního podnikání, prarodinných opatření, nebo ke zřízení dalších komunitních sociálních pracovníků včetně domovníků-preventistů v oblasti bydlení osob z podporovaných cílových skupin. Pokud jde o investiční budování některých z uvedených zařízení nebo o vznik sociálních podniků, přesahují záměry do programového rámce Integrovaného regionálního operačního programu (IROP).

Indikátory stanovené v SCLLD jsou kvalifikovaným odhadem potencionálních projektů, které má MAS ve svém zásobníku projektů s tím, že zásobník bude v průběhu nadále doplňován s využitím ministerstvem práce a sociálních věcí připravovaného přehledu podporovaných aktivit komunitně vedeného místního rozvoje u MAS.

Z časového hlediska bude ve finančním plánu možné s prvními žádostmi o proplacení projektů uvažovat v roce 2017, spíše však až v roce 2018. Poslední datum ukončení realizace projektů je stanoveno na 30. června 2023. Ve finančním plánu jsou finanční objemy uvažovány jako součet vlastních zdrojů příjemce a požadované dotace.

Tabulka 59 - Provázanost SC OP ZAM s programovým rámcem ZAM SCLLD MAS Svitava

Specifický cíl OP ZAM	Opatření programového rámce ZAM v SCLLD	Zdůvodnění nezařazení článků do programového rámce
SC 2.3.1 Zvýšit zapojení lokálních aktérů do řešení problémů nezaměstnanosti a sociálního začleňování ve venkovských oblastech	ZAM 1, ZAM 2, ZAM 3	

Tabulka 60 – Programový rámec OP Zaměstnanost

Opatření	Operační program	Specifický cíl OP
Oblast 1: Ekonomika – podnikatelsky aktivní, konkurenceschopný a dostupný region		
<i>Specifický cíl 1.3 Podpora zaměstnanosti</i>		
Opatření 1.3.1 Zavádění sociálního podnikání ve venkovských oblastech	ZAM	SC 2.3.1
Opatření 1.3.2 Podpora lokální zaměstnanosti formou prorodinných opatření a podpora aktérů na místní úrovni	ZAM	SC 2.3.1
<i>Specifický cíl 2.1 Zkvalitnit úroveň služeb na venkově</i>		
Opatření 2.1.2 Posílení sociálních služeb	ZAM	SC 2.3.1

Tabulka 61 – ZAM 1

Opatření programového rámce	ZAM 1
Název opatření	Komunitní a sociální služby
Investiční priorita	2.3 Strategie komunitně vedeného místního rozvoje
Specifický cíl OP ZAM	Specifický cíl 2.3.1 Zvýšit zapojení lokálních aktérů do řešení problémů nezaměstnanosti a sociálního začleňování ve venkovských oblastech
Popis vazby opatření na specifický cíl 2.3.1	Opatření ZAM 1 vychází z problémů a potřeb, které byly zjištěny v rámci socioekonomické analýzy. Na území MAS se nachází sociálně vyloučená lokalita, kde se vyskytují sociálně ohrožené osoby. Podpora vybraných sociálních a komunitních služeb napomůže zvýšit sociální začlenění těchto sociálně vyloučených osob nebo osob sociálním vyloučením ohrožených. Je zde tedy přímá vazba na specifický cíl OP Zaměstnanost 2.3.1 „Zvýšit zapojení lokálních aktérů do řešení problémů nezaměstnanosti a sociálního začleňování ve venkovských oblastech“.
Vazba na ostatní specifické cíle OP ZAM	2.1.1 Zvýšit uplatitelnost osob ohrožených sociálním vyloučením nebo sociálně vyloučených ve společnosti a na trhu práce 2.2.1 Zvýšit kvalitu a udržitelnost systému sociálních služeb, služeb pro rodiny a děti a dalších navazujících služeb podporujících sociální začleňování
Cíle opatření SCLLD	Cílem tohoto opatření je prostřednictvím podpořených vybraných zkvalitněných sociálních služeb zlepšit situaci ohrožených osob z cílových skupin a zajistit lepší podmínky pro jejich život a předejít tak vyloučení těchto osob ze společnosti. Cílem je také posílení participace osob z cílových skupin v rámci podpory komunitního centra. Realizací aktivit tohoto opatření, dojde ke zvýšení a dostupnosti sociálních a komunitních služeb, což přispěje k výraznému snížení počtu osob sociálně vyloučených či sociálním vyloučením ohrožených včetně zlepšení jejich životní situace a začlenění se do společnosti.
Vazba na cíle SCLLD	<p><u>Strategický cíl 2 Kvalitní a spokojený život v území</u> Specifický cíl 2.1 Zkvalitnit úroveň služeb na venkově Opatření 2.1.2 Posílení sociálních služeb – hlavní opatření</p> <p>Specifický cíl 2.5 Rozšíření nabídky volnočasového využití obyvatel Opatření 2.5.2 Vytváření zázemí pro komunitní aktivity – opatření s integrační vazbou</p> <p>Specifický cíl 2.6 Zvýšit zapojení lokálních aktérů do řešení problémů sociálního začleňování Opatření 2.6.1 Podpora sociálního začleňování osob sociálně vyloučených či sociálním vyloučením ohrožených prostřednictvím aktivit zaměřených na prevenci sociálního vyloučení osob, služeb poskytovaných terénní a ambulantní formou, podpora komunitní sociální práce – opatření s integrační vazbou</p> <p><u>Strategický cíl 1 Rozvoj ekonomiky v území MAS</u> Specifický cíl 1.3 Podpora zaměstnanosti Opatření 1.3.4 Podpora vytváření nových pracovních míst na lokální úrovni – opatření s integrační vazbou</p>

<p>Provázanost na ostatní opatření SCLLD a další operační programy</p>	<p>Vazba na opatření programového rámce OP ZAM:</p> <ul style="list-style-type: none"> - vazba na opatření ZAM 2 Sociální podnikání: Opatření v této oblasti mají vazbu na podporu sociálního začleňování cílových skupin se zvýšením jejich uplatnitelnosti na trhu práce. Zvýšení kvality a dostupnosti sociálních služeb území MAS přímo navazuje na tvorbu a podporu pracovních míst pro osoby sociálně vyloučené či sociálním vyloučením ohrožené v oblasti sociálního podnikání. - vazba na opatření ZAM 3 Prorodinná opatření: Aktivity zaměřené na podporu osob pečující o malé děti a osoby vracející se na trh práce po návratu z mateřské či rodičovské dovolené mají vazbu na snížení rizika sociálního vyloučení těchto osob a zvýšení jejich uplatnitelnosti na trhu práce či zlepšení podmínek a životní situace těchto rodin. <p>Vazba na opatření programového rámce IROP:</p> <ul style="list-style-type: none"> - nepřímá vazba <p>Jelikož aktivity SC 4.1 IROP, které jsou zaměřené na podporu sociálních a komunitních služeb, byly ze strategie MAS vypuštěny z důvodu odstoupení žadatelů od svých původních projektových záměrů, uvádíme zde nepřímou vazbu. Není totiž vyloučeno, že někteří žadatelé, které plánujeme podpořit z OP ZAM 1, využijí i podpory z IROP, nikoliv prostřednictvím MAS, ale formou přímého podání žádosti na operační program. Z IROP by byly případně hrazeny investiční výdaje na podporu sociálních a komunitních služeb.</p> <p>Vazba na opatření programového rámce PRV:</p> <ul style="list-style-type: none"> - nepřímá vazba <p>Některé aktivity podporované z Programu rozvoje venkova mohou úzce souviset s opatřením ZAM 1. Jde zejména o opatření, která jsou zaměřená na podporu zemědělského a nezemědělského podnikání. Zde lze uvažovat o začlenění některých vybraných osob z cílových skupin ZAM 1 do pracovního procesu v této oblasti (vznik nových pracovních míst je v PRV u těchto opatření při hodnocení projektů preferován).</p>
<p>Priorizace navrhovaných opatření</p>	<p>a) Opatření budou realizovat primárně, a na jejich realizaci bude stačit finanční alokace</p>
<p>Plán vyhlašovaných výzev</p>	<p>MAS plánuje vyhlásit pro toto opatření cca 2 výzvy. Výzvy na toto opatření budou vyhlašovány zpravidla 1 za 3 roky. První výzva bude vyhlášena přibližně v I. polovině roku 2017. Druhá výzva je naplánovaná pro rok 2020. Ukončení projektu je plánováno na 30. 6. 2023.</p>
<p>Typy projektů</p>	<p>a) Podpora poskytování vybraných sociálních služeb v souladu se zák. č. 108/2006 Sb., s cílem sociálního začlenění a prevence sociálního vyloučení osob sociálně vyloučených či sociálním vyloučením ohrožených.</p> <ul style="list-style-type: none"> - Odborné sociální poradenství - Terénní programy - Sociálně aktivizační služby pro rodiny s dětmi - Raná péče - Kontaktní centra - Nízkoprahová zařízení pro děti a mládež

	<ul style="list-style-type: none"> - Sociální rehabilitace - Sociálně terapeutické dílny - Služby následné péče - Podpora samostatného bydlení - Osobní asistence - Odlehčovací služby <p>b) Další programy a činnosti v oblasti sociálního začleňování nad rámec základních činností sociálních služeb podle zák. č. 108/2006 Sb.</p> <ul style="list-style-type: none"> - Programy a prevence řešení problémů v sociálně vyloučených lokalitách - Aktivity směřující k podpoře mladým lidem ze sociálně znevýhodněného prostředí - Aktivity a programy sekundární a terciální prevence pro osoby s chronickým duševním onemocněním a jejich rodinné příslušníky - Aktivity a programy sekundární a terciální prevence pro osoby ohrožené závislostmi - Programy pro osoby opouštějící zařízení pro výkon trestu odnětí svobody, pro osoby ve výkonu trestu či alternativními tresty - Motivační programy přispívající k sociálnímu začleňování nebo k prevenci sociálního vyloučení - Programy a aktivity v oblasti sociálně-právní ochrany dětí - Aktivity zaměřené na podporu pečujících osob a neformální péče, sdílené péče a podpůrné služby určené pro pečující osoby - Aktivity zaměřené na předcházení ekonomické nestability osob - Aktivity zaměřené na rozvoj sociálního/dostupného/podporovaného/prostupného bydlení - Aktivity podporující mimosoudní způsob řešení konfliktů - Aktivity přispívající v boji s diskriminací - Aktivity místních samospráv při optimalizaci zajištění činností a výkonu sociální práce na svém území <p>c) Podpora komunitní sociální práce a komunitních center jako prostředků sociálního začleňování nebo prevence sociálního vyloučení</p> <ul style="list-style-type: none"> - aktivity směřující k profesionální realizaci sociální práce jako činnosti zaměřené na pomoc komunitám zlepšit nebo obnovit jejich schopnost sociálního fungování v jejich přirozeném prostředí
Cílové skupiny	<p>Osoby sociálně vyloučené a osoby sociálním vyloučením ohrožené, např.: osoby se zdravotním postižením (vč. osob s duševním onemocněním), osoby s kombinovanými diagnózami, osoby ohrožené domácím násilím a závislostmi, oběti trestné činnosti, osoby ohrožené předlužeností, osoby ohrožené vícenásobnými riziky, osoby žijící v sociálně vyloučených lokalitách, osoby opouštějící institucionální zařízení, bezdomovci a osoby žijící v nevyhovujícím nebo nejistém ubytování, osoby pečující o jiné závislé osoby, neformální pečovatelé, atd.</p> <p>Cílovou skupinou mohou být také sociální pracovníci; pracovníci v sociálních službách, případně další pracovníci v přímé práci s klienty pouze však ve vztahu k doplňkovým aktivitám projektu zaměřeného přímo na podporu cílové skupiny osob sociálně vyloučených nebo sociálním vyloučením ohrožených.</p>
Příjemci podpory	Pro projekty zaměřené na poskytování sociálních služeb (aktivita A) jsou oprávněnými žadateli pouze poskytovatelé sociálních služeb

	<p>registrovaní podle zákona č. 108/2006 Sb., o sociálních službách (pro aktivity B a C není podmínka být poskytovatelem sociálních služeb relevantní)</p> <p>Nestátní neziskové organizace</p> <p>Obce a organizace jimi zřizované působící v sociální oblasti</p> <p>DSO</p> <p>Školy a školská zařízení</p> <p>Vzdělávací a poradenské organizace</p> <p>Obchodní korporace, OSVČ</p> <p>MAS</p> <p>Příspěvkové organizace</p> <p>Profesní a podnikatelské sdružení</p> <p>Sociální partneři</p> <p>Typy jednotlivých příjemců mohou být ve výzvě specifikováni dle jednotlivých aktivit.</p>
Absorpční kapacita MAS	<p>Průzkum potřeb v území MAS definoval potřebu podpory cca 5 organizací v oblasti sociální sféry. V regionu se plánuje vznik a podpora činnosti komunitního centra, které bude zaměřeno na práci s ohroženými skupiny obyvatel (včetně využití ambulantní a terénní formy práce).</p> <p>Další organizace, poskytující sociální služby, požaduje podporu osob se zdravotním postižením a psych. onemocněním, včetně zřízení pracovních míst sociálních pracovníků.</p> <p>Zařízení sociálních služeb plánuje podpořit vzdělávací aktivity na rozvoj podpory osob z cílových skupin (např. podpora právního povědomí, prevence zadluženosti, rozvoj finanční gramotnosti, možnosti uplatnění na trhu práce apod.)</p> <p>Organizace projevila zájem o podporu pro zaměstnávání osob na Svitavsku a umožnit lidem se znevýhodněním aktivní seberealizaci a to formou motivačních programů (podpora pracovního povědomí, vzdělání v oblasti finanční gramotnosti, získání profesních pracovních návyků a dovedností apod.). Cílovou skupinou jsou lidé se znevýhodněním – a to převážně se zdravotním znevýhodněním včetně lidí s mentálním postižením.</p> <p>Žadatel projevuje zájem vytvořit pracovní místa na pozici Domovník – preventiva pro stávající sociální byty. Účelem projektu je zvýšit bezpečnost a veřejný pořádek v domech, které žadatel spravuje.</p>
Vliv opatření na naplňování horizontálních témat	<p>Rovné příležitosti a nediskriminace Vliv opatření na rovné příležitosti a nediskriminaci je neutrální.</p> <p>Rovnost mezi muži a ženami Vliv opatření na rovnost mezi muži a ženami je neutrální.</p> <p>Udržitelný rozvoj Vliv opatření na udržitelný rozvoj je neutrální.</p>
Principy pro určení	Preferenční kritéria budou sloužit pro posouzení potřebnosti a důležitosti projektu pro území MAS, na základě potřeb, které vzešly

preferenčních kritérií	<p>z analytické části strategie. Zvýhodněny budou projekty, které budou splňovat např. tyto kritéria: Vytvoření pracovního místa, soulad s horizontálními tématy, spolupráce žadatele na strategii SCLLD, doložení komunikačního plánu (propagace MAS), soulad projektu se SCLLD, projekt zapojuje cílové skupiny, projekt bude naplňovat plánované indikátory. Konkrétní preferenční kritéria budou stanovena při vyhlášení jednotlivých výzev MAS. Každý projekt bude vyhodnocen na základě kritérií, která naplňují aspekty kvality dle Metodického pokynu pro řízení výzev, hodnocení a výběru projektů 2014-2020. ŘO OPZ v rámci metodického ověření souladu výzev MAS s výzvou ŘO OPZ pro MAS bude posuzovat hodnotící kritéria navržená MAS.</p>						
Indikátory	<p>Indikátory byly stanoveny na základě zjištění absorpční kapacity a potřeb v území. Ze znalosti místního území byla odvozena kapacita služeb a jejich využívání.</p>						
	Číslo	Název indikátoru	Definice indikátoru	Jednotka	Výchozí stav	Hodnota pro mid-term (2018)	Cílový stav 2023
Indikátor výstupu:	60000	Celkový počet účastníků	<p>Celkový počet osob/účastníků (žáků, studentů, zaměstnanců, pracovníků implementační struktury, osob cílových skupin apod.), které v rámci projektu získaly jakoukoliv formu podpory, bez ohledu na počet poskytnutých podpor. Každá podpořená osoba se v rámci projektu započítává pouze jednou bez ohledu na to, kolik podpor obdržela. Podpora je jakákoliv aktivita financovaná z rozpočtu projektu, ze které mají cílové skupiny prospěch, podpora může mít formu např. vzdělávacího nebo rekvalifikačního kurzu, stáže, odborné konzultace, poradenství, výcviku, školení, odborné praxe apod. Započítávají se účastníci s vyšší podporou než je bagatelní.</p>	Osoby	0	-	103
	67001	Kapacita podpořených služeb	<p>"Kapacita" je maximální počet osob, které může podpořená služba v danou chvíli obsloužit. Toto číslo bývá omezeno velikostí personálu či fyzickým místem. "Služba" je poskytování pomoci a podpory fyzickým osobám v nepříznivé sociální či zdravotní situaci. "Podpořené"</p>	Místa	0	-	33

			znamená, že dostaly finanční podporu z ESF.				
	62000	Počet projektů, které zcela nebo zčásti provádějí sociální partneři nebo nevládní organizace	Sociální partneři jsou zástupci zaměstnavatelů a zaměstnanců (asociace zaměstnavatelů a odborové organizace). Nevládní organizace je blíže definovaná v glosáři. Projekt je částečně implementován sociálními partnery či NNO je-li jeden z nich příjemcem. Tento indikátor se týká příjemců definovaných v článku 2 Obecných nařízení.	Projekty	0	-	4
	55102	Počet podpořených komunitních center	Komunitní centrum se rozumí veřejně přístupné zařízení, které vzniklo za účelem uskutečňování aktivit komunitní sociální práce. Aktivity musí mít přímou vazbu na sociální začleňování nebo prevenci sociálního vyloučení osob.	Zařízení	0	-	1
	67401	Nové nebo inovované sociální služby týkající se bydlení	Služba je poskytování pomoci a podpory fyzickým osobám v nepříznivé či zdravotní situaci	Služby	0	-	1
Indikátor výsledku:	67010	Využívání podpořených služeb	Počet osob, které využijí podpořenou službu či program během trvání projektu. "Služba" je poskytování pomoci a podpory fyzickým osobám v nepříznivé sociální či zdravotní situaci. Využíváním je myšleno být doložitelně klientem (tj. každá osoba je uvedena pouze jednou) dle standardů využívaných pro danou službu. Osoby uvedené v tomto indikátoru nejsou účastníky, neboť nemají přímý prospěch z investice ESF, ale prospěch nepřímý. "Podpořené" znamená, že dostaly finanční podporu z ESF.	Osoby	0	-	100
	67310	Bývalí účastníci projektu, u nichž intervence formou sociální práce	Počet účastníků, kterým jsou poskytovány intervence sociální práce, mají uzavřen individuální plán a jeho kladné vyhodnocení svědčí o	Osoby	0	-	15

		naplnila svůj účel	kvalitativní změně v životě. Příjemce provede do 1 měsíce po ukončení podpory zhodnocení splnění cílů intervencí sociální práce zaměřených na řešení klientovy nepříznivé sociální situace. Indikátor je nadřazený indikátoru Bývalí účastníci projektů v oblasti sociálních služeb, u nichž služba naplnila svůj účel.				
	67315	Bývalí účastníci projektů v oblasti sociálních služeb, u nichž služba naplnila svůj účel	Počet účastníků, jež mají uzavřenou smlouvu o poskytování sociálních služeb, individuální plán a jeho kladné vyhodnocení o kvalitativní změně v životě. Příjemce provede do 1 měsíce po ukončení podpory zhodnocení splnění cílů poskytované služby u klienta. Indikátor je podřazený indikátoru Bývalí účastníci projektů, u nichž intervence formou sociální práce naplnila svůj účel.	Osoby	0	-	10
Vazba na analytickou část SCLLD	ANALYTICKÁ ČÁST 2.4 Swot analýza (S17, W1, W3, W5, W28) 2.5 Analýza rozvojových problému a potřeb – Zaměstnanost, podnikání, výroba, Sociální služby a sociálně vyloučené lokality						

Tabulka 62 – ZAM 2

Opatření programového rámce	ZAM 2
Název opatření	Sociální podnikání
Investiční priorita	2.3 Strategie komunitně vedeného místního rozvoje
Specifický cíl OP ZAM	Specifický cíl 2.3.1 Zvýšit zapojení lokálních aktérů do řešení problémů nezaměstnanosti a sociálního začleňování ve venkovských oblastech
Popis vazby opatření na specifický cíl 2.3.1	Podporované aktivity zaměřené na sociální podnikání zvýší zaměstnanost, ekonomický potenciál v regionu MAS alepší situaci sociálně vyloučených osob či osob sociálně vyloučením ohrožených, kteří žijí na venkově, což je v souladu se specifickým cílem 2.3.1 OP Zaměstnanost.
Vazba na ostatní specifické cíle OP ZAM	2.1.1 Zvýšit uplatitelnost osob ohrožených sociálním vyloučením nebo sociálně vyloučených ve společnosti a na trhu práce 2.2.1 Zvýšit kvalitu a udržitelnost systému sociálních služeb, služeb pro rodiny a děti a dalších navazujících služeb podporujících sociální začleňování
Cíle opatření SCLLD	Cílem tohoto opatření je prostřednictvím podpory sociálních podniků v regionu MAS, umožnit začlenění osob z vybraných cílových skupin do pracovního procesu včetně následného zvýšení jejich pracovního uplatnění na volném trhu práce, lepšího začlenění se do běžného života a zamezí vyloučení ohrožených osob ze společnosti.
Vazba na cíle SCLLD	<u>Strategický cíl 1 Rozvoj ekonomiky v území MAS</u> Specifický cíl 1.3 Podpora zaměstnanosti Opatření 1.3.1 Zavádění sociálního podnikání ve venkovských oblastech – hlavní opatření
Provázanost na ostatní opatření SCLLD a další operační programy	Vazba na opatření programového rámce OP ZAM: - vazba na opatření ZAM 1, ZAM 3: Obě tyto oblasti podporují začleňování cílových skupin se zvýšením jejich uplatnitelnosti na trhu práce. Opatření ZAM 2 je zaměřeno na podporu zaměstnanosti osob sociálně vyloučených či sociálním vyloučením ohrožených, což navazuje na opatření ZAM 1 – Komunitní a sociální služby, které se svými aktivitami též zaměřuje na obdobné cílové skupiny osob. Opatření ZAM 3 – Prorodinná opatření obdobně jako opatření ZAM 2 je zaměřeno na zvýšení uplatitelnosti ohrožených osob na trhu práce. Vazba na opatření programového rámce IROP: - nepřímá vazba Jelikož aktivity SC 4.1 IROP, které jsou zaměřené na podporu sociálních podniků, byly ze strategie MAS vypuštěny z důvodu odstoupení žadatelů od svých původních projektových záměrů, uvádíme zde nepřímou vazbu. Není totiž vyloučeno, že někteří žadatelé, které plánujeme podpořit z OP ZAM 2, využijí i podpory z IROP, nikoliv prostřednictvím MAS, ale formou přímého podání žádosti na operační program. Z IROP by byly případně hrazeny investiční výdaje na podporu sociálních podniků. Vazba na opatření programového rámce PRV: - nepřímá vazba Některé aktivity podporované z Programu rozvoje venkova mohou úzce souviset s opatřením ZAM 2. Sociální podnikání může být také dotačně podpořeno z Programu rozvoje venkova, zejména u opatření, která jsou zaměřena na podporu zemědělského či nezemědělského podnikání.
Priorizace navrhovaných	a) Opatření budou realizovat primárně, a na jejich realizaci bude stačit finanční alokace

opatření	
Plán vyhlášených výzev	MAS plánuje vyhlásit pro toto opatření 1 výzvu, která bude vyhlášena přibližně v I. polovině roku 2018. Po konzultaci s žadatelem, který se připravuje i na podání žádosti v opatření ZAM 1v roce 2017, byl termín vyhlášení výzvy posunut na rok 2018, z důvodu potřeby větší časové rezervy na přípravné práce jeho projektu v tomto opatření.
Typy projektů	<p>Vznik nových a rozvoj existujících podnikatelských aktivit v oblasti sociálního podnikání – integrační sociální podnik</p> <ul style="list-style-type: none"> - Vytvoření a zachování pracovních míst pro zaměstnance z cílových skupin a pro zaměstnance mimo cílovou skupinu nezbytných pro fungování podniku v souladu s principy sociálního podnikání - Vzdělávání zaměstnanců z cílových skupin a vzdělávání ostatních zaměstnanců sociálního podniku financovaných z přímých nákladů projektu - Marketing sociálního podniku (např. kampaně na podporu prodeje, reklama) - Provozování sociálního podnikání <p>Vznik nových a rozvoj existujících podnikatelských aktivit v oblasti sociálního podnikání – environmentální sociální podnik</p> <ul style="list-style-type: none"> - Vytvoření a zachování pracovních míst pro zaměstnance z cílových skupin a pro zaměstnance mimo cílovou skupinu nezbytných pro fungování podniku v souladu s principy sociálního podnikání - Vzdělávání zaměstnanců z cílových skupin a vzdělávání ostatních zaměstnanců sociálního podniku financovaných z přímých nákladů projektu - Marketing sociálního podniku (např. kampaně na podporu prodeje, reklama) - Provozování sociálního podnikání - Environmentální audity a strategie - Zajištění péče o děti a další závislé osoby znevýhodněných pracovníků, zajištění dopravy znevýhodněných pracovníků apod.
Cílové skupiny	<p>Integrační sociální podnik:</p> <ul style="list-style-type: none"> - Osoby sociálně vyloučené nebo ohrožené sociálním vyloučením, a to: <ol style="list-style-type: none"> 1. Osoby dlouhodobě či opakovaně nezaměstnané (způsob doložení v průběhu realizace projektu při kontrole na místě: potvrzení o vedení v evidenci Úřadu práce ČR) 2. Osoby se zdravotním postižením - pro účely této aktivity podle § 67 zákona č. 435/2004 Sb., o zaměstnanosti, ve znění pozdějších předpisů (způsob doložení v průběhu realizace projektu při kontrole na místě: <ol style="list-style-type: none"> a) posudkem nebo potvrzením orgánu sociálního zabezpečení v případech, jedná-li se osobu invalidní v I. až III. stupni b) potvrzením nebo rozhodnutím orgánu sociálního zabezpečení v případě osoby zdravotně znevýhodněné) 3. Osoby v nebo po výkonu trestu - pro účely této aktivity: <ul style="list-style-type: none"> – osoby, které opustily výkon trestu odnětí svobody, a to do 12 měsíců po opuštění výkonu trestu (způsob doložení v průběhu realizace projektu při kontrole na místě: doklad o výkonu trestu odnětí svobody) – osoby, vykonávající trest odnětí svobody formou domácího vězení (způsob doložení v průběhu realizace projektu při kontrole na místě:

doklad o výkonu trestu odnětí svobody)

4. **Osoby opouštějící institucionální zařízení** - pro účely této aktivity to jsou osoby opouštějící zařízení pro výkon ústavní nebo ochranné výchovy, a to do 12 měsíců od opuštění zařízení (způsob doložení v průběhu realizace projektu při kontrole na místě: potvrzení zařízení, které osoba opouští nebo potvrzení domu na půl cesty nebo jiné organizace poskytující sociální služby podle zákona č. 108/2006 Sb., o sociálních službách)
5. **Azylanti do 12 měsíců od získání azylu**, kteří jsou současně uchazeči o zaměstnání evidovanými na Úřadu práce ČR (způsob doložení v průběhu realizace projektu při kontrole na místě: potvrzení o přidělení azylu, potvrzení o vedení v evidenci Úřadu práce ČR)

Enviromentální sociální podnik:

1. **Osoby nezaměstnané déle než 5 měsíců** (způsob doložení v průběhu realizace projektu při kontrole na místě: potvrzení o vedení v evidenci Úřadu práce ČR)
2. **Osoby se zdravotním postižením** - pro účely této aktivity podle § 67 zákona č. 435/2004 Sb., o zaměstnanosti, ve znění pozdějších předpisů (způsob doložení v průběhu realizace projektu při kontrole na místě:
 - a) posudkem nebo potvrzením orgánu sociálního zabezpečení v případech, jedná-li se osobu invalidní v I. až III. stupni
 - b) potvrzením nebo rozhodnutím orgánu sociálního zabezpečení v případě osoby zdravotně znevýhodněné)
3. **Osoby v nebo po výkonu trestu** - pro účely této aktivity:
 - osoby, které opustily výkon trestu odnětí svobody, a to do 12 měsíců po opuštění výkonu trestu (způsob doložení v průběhu realizace projektu při kontrole na místě: doklad o výkonu trestu odnětí svobody)
 - osoby, vykonávající trest odnětí svobody formou domácího vězení, které jsou zároveň uchazeči o zaměstnání evidovanými na Úřadu práce ČR (způsob doložení v průběhu realizace projektu při kontrole na místě: doklad o výkonu trestu odnětí svobody)
4. **Osoby opouštějící institucionální zařízení** - pro účely této aktivity to jsou osoby opouštějící zařízení pro výkon ústavní nebo ochranné výchovy, a to do 12 měsíců od opuštění zařízení (způsob doložení v průběhu realizace projektu při kontrole na místě: potvrzení zařízení, které osoba opouští nebo potvrzení domu na půl cesty nebo jiné organizace poskytující sociální služby podle zákona č. 108/2006 Sb., o sociálních službách)
5. **Azylanti do 12 měsíců od získání azylu**, kteří jsou současně uchazeči o zaměstnání evidovanými na Úřadu práce ČR (způsob doložení v průběhu realizace projektu při kontrole na místě: potvrzení o přidělení azylu, potvrzení o vedení v evidenci Úřadu práce ČR)
6. **Neaktivní osoby** (způsob doložení v průběhu realizace projektu při kontrole na místě: např. potvrzení od pomáhající organizace, čestné prohlášení)

	<p>7. Osoby pečující o malé děti (způsob doložení v průběhu realizace projektu při kontrole na místě: rodný list dítěte, dohoda o výkonu pěstounské péče)</p> <p>8. Uchazeči a zájemce o zaměstnání a neaktivní osoby ve věku 50 a více let (způsob doložení v průběhu realizace projektu při kontrole na místě: potvrzení o vedení v evidenci Úřadu práce ČR, potvrzení od pomáhající organizace, čestné prohlášení)</p> <p>9. Lidé mladší 30 let, kteří nejsou v zaměstnání, ve vzdělávání nebo v profesní přípravě (způsob doložení v průběhu realizace projektu při kontrole na místě: potvrzení o vedení v evidenci Úřadu práce ČR, potvrzení od pomáhající organizace, čestné prohlášení)</p> <p>10. Osoby vracející se na trh práce po návratu z mateřské/rodičovské dovolené (způsob doložení v průběhu realizace projektu při kontrole na místě: potvrzení nebo rozhodnutí orgánu sociálního zabezpečení, potvrzení Úřadu práce ČR)</p> <p>11. Osoby pečující o jiné závislé osoby (způsob doložení v průběhu realizace projektu při kontrole na místě: potvrzení prokazující péči o osobu blízkou od obce s rozšířenou působností podle zákona 108/2006 Sb., o sociálních službách)</p>
Příjemci podpory	<p>Nestátní neziskové organizace Osoba samostatně výdělečně činná dle zákona č. 155/1995 Sb. o důchodovém pojištění Obchodní korporace vymezené zákonem č. 90/2012 Sb., o obchodních korporacích</p> <p>Typy jednotlivých příjemců mohou být ve výzvě specifikovány dle jednotlivých aktivit.</p>
Absorpční kapacita MAS	<p>Z průzkumu území vyplynul požadavek pro 1 organizaci připravující se na vznik sociálního podnikání. Podpora podniku se zaměřením výrobu agropelet. Projekt podpoří pracovní uplatnění osob cílových skupin.</p>
Vliv opatření na naplňování horizontálních témat	<p>Rovné příležitosti a nediskriminace Vliv opatření na rovné příležitosti a nediskriminaci je neutrální.</p> <p>Rovnost mezi muži a ženami Vliv opatření na rovnost mezi muži a ženami je neutrální.</p> <p>Udržitelný rozvoj Vliv opatření na udržitelný rozvoj je neutrální.</p>
Principy pro určení preferenčních kritérií	<p>Preferenční kritéria budou sloužit pro posouzení potřebnosti a důležitosti projektu pro území MAS, na základě potřeb, které vzešly z analytické části strategie. Zvýhodněny budou projekty, které budou splňovat např. tyto kritéria: Vytvoření pracovního místa, soulad s horizontálními tématy, spolupráce žadatele na strategii SCLLD, doložení komunikačního plánu (propagace MAS), soulad projektu se SCLLD, projekt zapojuje cílové skupiny, projekt bude naplňovat plánované indikátory. Konkrétní preferenční kritéria budou stanovena při vyhlášení jednotlivých výzev MAS. Každý projekt bude vyhodnocen na základě kritérií, která naplňují aspekty kvality dle Metodického pokynu pro řízení výzev, hodnocení a</p>

	výběru projektů 2014-2020. ŘO OPZ v rámci metodického ověření souladu výzev MAS s výzvou ŘO OPZ pro MAS bude posuzovat hodnotící kritéria navržená MAS.						
Indikátory	Indikátory byly stanoveny na základě zjištění absorpční kapacity a potřeb v území. Ze znalosti místního území byla odvozena kapacita služeb a jejich využívání.						
	Číslo	Název indikátoru	Definice indikátoru	Jednotka	Výchozí stav	Hodnota pro mid-term (2018)	Cílový stav 2023
Indikátor výstupu:	60000	Celkový počet účastníků	Celkový počet zaměstnanců sociálního podniku z cílových skupin, kteří v rámci projektu získali jakoukoliv formu podpory přesahující bagatelní hranici. Každá podpořená osoba se v rámci projektu započítává pouze jednou. Započítávají se všechny podpory pro zaměstnance z cílové skupiny jako je zaměstnávání, vzdělávání, psychosociální podpora apod. Do indikátoru se započítává i člen realizačního týmu z CS (mistr apod.), jehož mzdové prostředky jsou hrazeny z přímé podpory	Osoby	0	-	2
	10213	Počet sociálních podniků vzniklých díky podpoře	Sociálním podnikem se rozumí „subjekt sociálního podnikání“, tj. právnická osoba založená dle soukromého práva nebo její součástí, nebo fyzická osoba, které naplňují veřejně prospěšný cíl formulovaný v zakládacích dokumentech a které splňují principy sociálního podniku (ekonomický prospěch, sociální prospěch a environmentální a místní prospěch). Sociální podnikání jsou podnikatelské aktivity prospívající společnosti a životnímu prostředí. Zisk je z větší části použitý pro další rozvoj sociálního podniku (TESSEA 2011:14-16).	Organizace	0	-	1
	10211*	Počet sociálních podniků vzniklých díky podpoře, které fungují i po skončení podpory	*Plnění tohoto indikátoru nevykazuje příjemce podpory ani MAS, ale je sledován z úrovně ŘO OPZ po 12 měsících od ukončení podpory	Organizace	-	-	1
Indikátor výsledku:	62700	Účastníci zaměstnaní po ukončení své účasti,	Původně nezaměstnaní nebo neaktivní účastníci intervence z ESF, které jsou po ukončení účasti v projektu zaměstnaní nebo	Osoby	0	-	1

		včetně OSVČ	OSVČ. „Po ukončení své účasti“ znamená do doby čtyř týdnů od data ukončení účasti na projektu. Postavení na trhu práce je zjišťováno po ukončení účasti na projektu. (Případně k nejbližšímu datu, ke kterému má ČSSZ / ÚP dostupné informace).				
62800	Znevýhodnění účastníci, kteří po ukončení své účasti hledají zaměstnání, jsou v procesu vzdělávání/odborné přípravy, rozšiřují si kvalifikaci nebo jsou zaměstnání, a to i OSVČ		<p>Účastníci, kteří jsou při vstupu do projektu identifikováni jako znevýhodnění účastníci a zároveň po ukončení účasti v projektu jsou vykazováni alespoň v jednom z indikátorů C/ESF/24, C/ESF/25, C/ESF/26 a C/ESF/27.</p> <p>Znevýhodnění účastníci jsou definováni v rámci indikátorů</p> <ul style="list-style-type: none"> - C/ESF/12 “účastníci žijící v domácnostech, jejichž žádný člen není zaměstnán” - C/ESF/14 “účastníci žijící v domácnostech, mezi jejichž členy je pouze jedna dospělá osoba a jejichž členy jsou i vyživované děti” - C/ESF/15 “migranti, lidé, kteří jsou původem cizinci, menšiny (včetně marginalizovaných společenství, jako jsou Romové)” - C/ESF/16 “Osoby se zdravotním postižením” - C/ESF/17 “Jiné znevýhodněné osoby” <p>„Po ukončení své účasti“ znamená do doby čtyř týdnů od data ukončení účasti v projektu.</p> <p>„hledají zaměstnání“ je definováno dle indikátoru C/ESF/24 “Neaktivní účastníci, kteří znovu začali hledat zaměstnání po ukončení své účasti”</p> <p>“jsou v procesu vzdělávání/ odborné přípravy” je definováno dle indikátoru C/ESF/25 “účastníci v procesu vzdělávání / odborné přípravy po ukončení své účasti”</p> <p>“rozšiřují si kvalifikaci” je definováno dle indikátoru C/ESF/26 “účastníci, kteří získali kvalifikaci po ukončení své účasti”</p>	Osoby	0	-	1

			“jsou zaměstnaní, a to i OSVČ” je definováno dle indikátoru C/ESF/27 “Zaměstnaní účastníci, včetně OSVČ, po ukončení své účasti”				
62900	Účastníci zaměstnaní 6 měsíců po ukončení své účasti, včetně OSVČ		Původně nezaměstnaní nebo neaktivní účastníci intervence z ESF, které jsou 6 měsíců po ukončení své účasti v projektu zaměstnaní, nebo OSVČ Postavení na trhu práce je zjišťováno 6. měsíců od data ukončení účasti na projektu. (Případně k nejbližšímu datu 6 měsíců poté, ke kterému má ČSSZ / ÚP dostupné informace).	Osoby	0	-	1
63100	Účastníci ve věku nad 54 let zaměstnaní 6 měsíců po ukončení své účasti, včetně OSVČ		Nad 54 let - definováno stejně jako indikátor C/ESF/7 “účastníci ve věku nad 54 let”. „Zaměstnaní do 6 měsíců po ukončení své účasti, včetně OSVČ“ je definováno dle indikátoru C/ESF/29 „účastníci zaměstnaní do 6 měsíců po ukončení své účasti, včetně OSVČ“. Postavení na trhu práce je zjišťováno 6. měsíců od data ukončení účasti na projektu. (Případně k nejbližšímu datu 6 měsíců poté, ke kterému má ČSSZ / ÚP dostupné informace).	Osoby	0	-	0
63200	Znevýhodnění účastníci zaměstnaní 6 měsíců po ukončení své účasti včetně OSVČ		Znevýhodnění účastníci jsou definováni v rámci indikátorů - C/ESF/12 “účastníci žijící v domácnostech, jejichž žádný člen není zaměstnan” - C/ESF/14 “účastníci žijící v domácnostech, mezi jejichž členy je pouze jedna dospělá osoba a jejichž členy jsou i vyživované děti” - C/ESF/15 “migranti, lidé, kteří jsou původem cizinci, menšiny (včetně marginalizovaných společenství, jako jsou Romové)” - C/ESF/16 “Osoby se zdravotním postižením” - C/ESF/17 “Jiné znevýhodněné osoby” „Zaměstnaní do 6 měsíců po ukončení své	Osoby	0	-	1

			<p>účasti, včetně OSVČ“ je definováno dle indikátoru C/ESF/29 „účastníci zaměstnaní do 6 měsíců po ukončení své účasti, včetně OSVČ“ jehož podskupinou je indikátor “Znevýhodnění účastníci zaměstnaní do 6 měsíců po ukončení své účasti včetně OSVČ”.</p> <p>Postavení na trhu práce je zjišťováno 6. měsíců od data ukončení účasti na projektu. (Případně k nejbližšímu datu 6 měsícům poté, ke kterému má ČSSZ / ÚP dostupné informace).</p>				
Vazba na analytickou část SCLLD	ANALYTICKÁ ČÁST 2.4 Swot analýza (W5, W8, W28) 2.5 Analýza rozvojových problému a potřeb – Zaměstnanost, podnikání, výroba, Sociální služby a sociálně vyloučené lokality						

Tabulka 63 – ZAM 3

Opatření programového rámce	ZAM 3
Název opatření	Prorodinná opatření
Investiční priorita	2.3 Strategie komunitně vedeného místního rozvoje
Specifický cíl OP ZAM	Specifický cíl 2.3.1 Zvýšit zapojení lokálních aktérů do řešení problémů nezaměstnanosti a sociálního začleňování ve venkovských oblastech
Popis vazby opatření na specifický cíl 2.3.1	Opatření má za cíl ulehčit v regionu MAS rodičům péči o jejich děti a zvýšit tak jejich uplatitelnost na trhu práce a snížit rizika vedoucí k sociálnímu vyloučení ohrožených osob, což je ve vazbě se specifickým cílem 2.3.1 OPZ, který řeší problém nezaměstnanosti a sociálního začleňování ve venkovských oblastech.
Vazba na ostatní specifické cíle OP ZAM	2.1.1 Zvýšit uplatitelnost osob ohrožených sociálním vyloučením nebo sociálně vyloučených ve společnosti a na trhu práce 2.2.1 Zvýšit kvalitu a udržitelnost systému sociálních služeb, služeb pro rodiny a děti a dalších navazujících služeb podporujících sociální začleňování
Cíle opatření SCLLD	Cílem tohoto opatření je sladění pracovního a rodinného života, podpora rodiny včetně předcházení sociálního vyloučení osob a zvýšení jejich uplatnitelnosti na trhu práce.
Vazba na cíle SCLLD	Strategický cíl 1: Rozvoj ekonomiky v území MAS Specifický cíl 1.3 Podpora zaměstnanosti Opatření 1.3.2 Podpora lokální zaměstnanosti formou prorodinných opatření a podpora aktérů na místní úrovni – hlavní opatření
Provázanost na ostatní opatření SCLLD a další operační programy	Vazba na opatření programového rámce OP ZAM: - vazba na opatření ZAM 1: V OP ZAM 3 je podporována sociální služba zaměřená na osoby pečující o malé děti a osoby vracející se na trh práce po návratu z mateřské/rodičovské dovolené. Vazba na opatření programového rámce IROP: - nepřímá vazba Vazba na opatření IROP 5 – Podpora vzdělávání – investice na rozvoj infrastruktury škol a školských zařízení zajistí rodičům péči o jejich děti po dobu jejich zaměstnání.
Priorizace navrhovaných opatření	a) Opatření budou realizovat primárně, a na jejich realizaci bude stačit finanční alokace
Plán vyhlášených výzev	MAS plánuje vyhlásit pro toto opatření cca 2 výzvy. Výzvy na toto opatření budou vyhlášeny zpravidla 1 za 3 roky. První výzva bude vyhlášena přibližně v I. polovině roku 2017. Druhá výzva je naplánovaná pro rok 2020. Ukončení projektu je plánováno na 30. 6. 2023.
Typy projektů	Podpora projektů zaměřených na pořádání příměstských táborů v době školních prázdnin
Cílové skupiny	Osoby pečující o malé děti a osoby vracející se na trh práce po návratu z mateřské/rodičovské dovolené
Příjemci podpory	Poskytovatelé sociálních služeb registrovaní podle zák. č. 108/2006 Sb., o sociálních službách Nestátní neziskové organizace Obce a organizace jimi zřizované působící v sociální oblasti

	<p>DSO Školy a školská zařízení Vzdělávací a poradenské organizace Obchodní korporace, OSVČ MAS Příspěvkové organizace Profesní a podnikatelská sdružení Sociální partneři</p> <p>Typy jednotlivých příjemců mohou být ve výzvě specifikováni dle jednotlivých aktivit.</p>						
Absorpční kapacita MAS	<p>V rámci zjišťování absorpční kapacity v území MAS a sběru projektových záměrů od potenciálních žadatelů projevily 2 neziskové organizace a 2 obce zájem realizovat projekty zaměřené na podporu osob pečujících o malé děti a osob vracející se na trh práce po návratu z mateřské/rodičovské dovolené a zvýšit jejich pracovní uplatnění na trhu práce. U tohoto opatření byl ze strany žadatelů projev největší zájem realizovat projekty zaměřené na podporu příměstských táborů v době školních prázdnin.</p>						
Vliv opatření na naplňování horizontálních témat	<p>Rovné příležitosti a nediskriminace Vliv opatření na rovné příležitosti a nediskriminaci je neutrální.</p> <p>Rovnost mezi muži a ženami Vliv opatření na rovnost mezi muži a ženami je pozitivní. Opatření přispěje k snazšímu návratu osob po rodičovské/mateřské dovolené na trh práce.</p> <p>Udržitelný rozvoj Vliv opatření na udržitelný rozvoj je neutrální.</p>						
Principy pro určení preferenčních kritérií	<p>Preferenční kritéria budou sloužit pro posouzení potřebnosti a důležitosti projektu pro území MAS, na základě potřeb, které vzešly z analytické části strategie. Zvýhodněny budou projekty, které budou splňovat např. tyto kritéria: Vytvoření pracovního místa, soulad s horizontálními tématy, spolupráce žadatele na strategii SCLLD, doložení komunikačního plánu (propagace MAS), soulad projektu se SCLLD, projekt zapojuje cílové skupiny, projekt bude naplňovat plánované indikátory. Konkrétní preferenční kritéria budou stanovena při vyhlášení jednotlivých výzev MAS. Každý projekt bude vyhodnocen na základě kritérií, která naplňují aspekty kvality dle Metodického pokynu pro řízení výzev, hodnocení a výběru projektů 2014-2020. ŘO OPZ v rámci metodického ověření souladu výzev MAS s výzvou ŘO OPZ pro MAS bude posuzovat hodnotící kritéria navržená MAS.</p>						
Indikátory	<p>Indikátory byly stanoveny na základě zjištění absorpční kapacity MAS a potřeb v území. Ze znalosti místního území byla odvozena kapacita služeb a jejich využívání.</p>						
	Číslo	Název indikátoru	Definice indikátoru	Jednotka	Výchozí stav	Hodnota pro mid-term	Cílový stav 2023

						(2018)	
Indikátor výstupu:	60000	Celkový počet účastníků	Celkový počet osob/účastníků (žáků, studentů, zaměstnanců, pracovníků implementační struktury, osob cílových skupin apod.), které v rámci projektu získaly jakoukoliv formu podpory, bez ohledu na počet poskytnutých podpor. Každá podpořená osoba se v rámci projektu započítává pouze jednou bez ohledu na to, kolik podpor obdržela. Podpora je jakákoliv aktivita financovaná z rozpočtu projektu, ze které mají cílové skupiny prospěch, podpora může mít formu např. vzdělávacího nebo rekvalifikačního kurzu, stáže, odborné konzultace, poradenství, výcviku, školení, odborné praxe apod.	Osoby	0	-	130
	50001	Kapacita podpořených zařízení péče o děti nebo vzdělávacích zařízení	„Kapacita je maximální počet osob, které může podpořené zařízení v danou chvíli obsloužit.“	Osoby	0	-	44
Indikátor výsledku:	62600	Účastníci, kteří získali kvalifikaci po ukončení své účasti	Účastníci, kteří získali potvrzení o kvalifikaci v rámci účasti na ESF projektu. Potvrzení o kvalifikaci je uděleno na základě formálního prověření znalostí, které ukázalo, že účastník získal kvalifikaci dle předem nastavených standardů. V rámci výzev může být specifikováno, jaké druhy kvalifikací a potvrzení kvalifikací jsou přípustné pro naplňování indikátoru v dané výzvě. Účastník je v indikátoru započítán pouze jednou bez ohledu na počet získaných kvalifikací.	Osoby	0	-	4
	62700	Účastníci zaměstnaní po ukončení své účasti, včetně OSVČ	Původně nezaměstnaní nebo neaktivní účastníci intervence z ESF, které jsou po ukončení účasti v projektu zaměstnaní nebo OSVČ. „Po ukončení své účasti“ znamená do doby čtyř týdnů od data ukončení účasti na projektu.	Osoby	0	-	6

			Postavení na trhu práce je zjišťováno po ukončení účasti na projektu. (Případně k nejbližšímu datu, ke kterému má ČSSZ / ÚP dostupné informace).				
	62800	Znevýhodnění účastníci, kteří po ukončení své účasti hledají zaměstnání, jsou v procesu vzdělávání/odborné přípravy, rozšiřují si kvalifikaci nebo jsou zaměstnaní, a to i OSVČ	<p>Účastníci, kteří jsou při vstupu do projektu identifikováni jako znevýhodnění účastníci a zároveň po ukončení účasti v projektu jsou vykazováni alespoň v jednom z indikátorů C/ESF/24, C/ESF/25, C/ESF/26 a C/ESF/27.</p> <p>Znevýhodnění účastníci jsou definováni v rámci indikátorů</p> <ul style="list-style-type: none"> - C/ESF/12 “účastníci žijící v domácnostech, jejichž žádný člen není zaměstnán” - C/ESF/14 “účastníci žijící v domácnostech, mezi jejichž členy je pouze jedna dospělá osoba a jejichž členy jsou i vyživované děti” - C/ESF/15 “migranti, lidé, kteří jsou původem cizinci, menšiny (včetně marginalizovaných společenství, jako jsou Romové)” - C/ESF/16 “Osoby se zdravotním postižením” - C/ESF/17 “Jiné znevýhodněné osoby” <p>„Po ukončení své účasti“ znamená do doby čtyř týdnů od data ukončení účasti v projektu.</p> <p>„hledají zaměstnání“ je definováno dle indikátoru C/ESF/24 “Neaktivní účastníci, kteří znovu začali hledat zaměstnání po ukončení své účasti”</p> <p>“jsou v procesu vzdělávání/ odborné přípravy” je definováno dle indikátoru C/ESF/25 “účastníci v procesu vzdělávání / odborné přípravy po ukončení své účasti”</p> <p>“rozšiřují si kvalifikaci” je definováno dle indikátoru C/ESF/26 “účastníci, kteří získali kvalifikaci po ukončení své</p>	Osoby	0	-	10

			účasti” “jsou zaměstnaní, a to i OSVČ” je definováno dle indikátoru C/ESF/27 “Zaměstnaní účastníci, včetně OSVČ, po ukončení své účasti”				
	62900	Účastníci zaměstnaní 6 měsíců po ukončení své účasti, včetně OSVČ	Původně nezaměstnaní nebo neaktivní účastníci intervence z ESF, které jsou 6 měsíců po ukončení své účasti v projektu zaměstnaní, nebo OSVČ Postavení na trhu práce je zjišťováno 6. měsíců od data ukončení účasti na projektu. (Případně k nejbližšímu datu 6 měsícům poté, ke kterému má ČSSZ / ÚP dostupné informace).	Osoby	0	-	6
Vazba na analytickou část SCLLD	ANALYTICKÁ ČÁST 2.4 Swot analýza (S10, W10, W28) 2.5 Analýza rozvojových problémů a potřeb – Sociální služby a sociálně vyloučené lokality						

Tabulka 64 - Přehled vazeb programových rámců na jednotlivá opatření SCLLD

Programový rámec PRV	Opatření SCLLD	Opatření s integrační vazbou
Fiche 1 Podpora zemědělských podnikatelů	Opatření 1.1.4 Rozvoj zemědělské a lesnické činnosti	Opatření 1.1.3 Podpora rozvoje podniků a služeb na venkově
Fiche 2 Rozvoj nezemědělského podnikání	Opatření 1.1.3 Podpora rozvoje podniků a služeb na venkově	Opatření 2.1.5 Udržení základních komerčních služeb Opatření 2.3.4 Zlepšení infrastruktury pro cestovní ruch
Fiche 3 Technika pro lesní hospodářství	Opatření 1.1.5 Technologie pro lesní hospodářství	
Fiche 4 Rekreační funkce lesa	Opatření 1.1.8 Posílení rekreační funkce lesa	
Fiche 5 Protipovodňová prevence v lesích	Opatření 3.1.1 Zlepšování vodního režimu v krajině, preventivní protipovodňová opatření, hospodaření se srážkovými vodami a dalšími aktivitami v oblasti vodních režimů	
Fiche 6 Ochrana lesních dřevin	Opatření 1.1.6 Ochrana lesních porostů	
Fiche 7 Potravinové řetězce a místní trhy	Opatření 1.1.5 Společné investice pro vytvoření místního trhu a vytvoření krátkých dodavatelských řetězců v zemědělské produkci	
Fiche 8 Projekty spolupráce	Opatření 4.1.1 Spolupráce na území MAS a s okolními partnerstvími	
IROP 1 Bezpečná doprava	Opatření 2.3.2 Zkvalitnění dopravní infrastruktury, řešení dopravní bezpečnosti a plynulosti dopravy v obcích	
IROP 2 Bezpečnost v území MAS	Opatření 2.4.1 Podpora bezpečnosti obyvatel, technika k řešení rizik a katastrof	
IROP 3 Podpora vzdělávání	Opatření 2.1.3 Rozvoj škol	
ZAM 1 Komunitní a sociální služby	Opatření 2.1.2 Posílení sociálních služeb	Opatření 2.5.2 Vytváření zázemí pro komunitní aktivity Opatření 2.6.1 Podpora sociálního začleňování osob sociálně vyloučených či sociálním vyloučením ohrožených prostřednictvím aktivit zaměřených na prevenci sociálního vyloučení osob, služeb poskytovaných terénní a ambulantní formou, podpora komunitní sociální práce Opatření 1.3.4: Podpora vytváření nových pracovních míst na lokální úrovni
ZAM 2 Sociální podnikání	Opatření 1.3.1 Zavádění sociálního podnikání ve venkovských oblastech	
ZAM 3 Prorodinná opatření	Opatření 1.3.2 Podpora lokální zaměstnanosti formou prorodinných opatření a podpora aktérů na místní úrovni	

Tabulka 65 - Přehled integračních vazeb programových rámců SCLLD

Programový rámec OP	PRV Fiche 1 – Podpora zemědělských podnikatelů	PRV Fiche 2 – Rozvoj nezemědělského podnikání	PRV Fiche 3 – Technika pro lesní hospodářství	PRV Fiche 4 – Rekreační funkce lesa	PRV Fiche 5 – Protipovodňová prevence v lesích	PRV Fiche 6 – Ochrana lesních dřevin	PRV Fiche 7 – Potravinové řetězce a místní trhy	PRV Fiche 8 – Projekty spolupráce	IROP 1 – Bezpečná doprava	IROP 2 – Bezpečnost v území MAS	IROP 3 – Podpora vzdělávání	ZAM 1 – Komunitní a sociální služby	ZAM 2 – Sociální podnikání	ZAM 3 – Prorodinná opatření
PRV Fiche 1 – Podpora zemědělských podnikatelů														
PRV Fiche 2 – Rozvoj nezemědělského podnikání														
PRV Fiche 3 – Technika pro lesní hospodářství														
PRV Fiche 4 – Rekreační funkce lesa														
PRV Fiche 5 – Protipovodňová prevence v lesích														
PRV Fiche 6 – Ochrana lesních dřevin														
PRV Fiche 7 – Potravinové řetězce a místní trhy														

PRV Fiche 8 – Projekty spolupráce														
IROP 1 – Bezpečná doprava														
IROP 2 – Bezpečnost v území MAS														
IROP 3 – Podpora vzdělávání														
ZAM 1 – Komunitní a sociální služby														
ZAM 2 – Sociální podnikání														
ZAM 3 – Prorodinná opatření														



Slabá integrační vazba



Silná integrační vazba

3.6 VAZBY NA HORIZONTÁLNÍ TÉMATA

Horizontální témata jsou průřezové oblasti, které se prolínají všemi tematickými (sektorovými) a regionálními operačními programy. Aby mohlo být dosaženo udržitelného a vyváženého rozvoje regionu, je třeba definovat hlavní horizontální cíle:

- **udržitelný rozvoj** (dosahování rovnováhy mezi oblastí ekonomickou, sociální a životního prostředí)
- **rovné příležitosti mužů a žen** (rovné příležitosti na trhu práce, odměňování, nezvýhodnění druhého pohlaví při získání dotační podpory)
- **rovné příležitosti a zákaz diskriminace** (rovnocenné podmínky pro rozlišené typy osob, které můžeme rozlišovat dle pohlaví, etnické a náboženské příslušnosti, zdravotního stavu, sociálního ohrožení či vyloučení).

Cíle a opatření SCLLD na horizontální témata mohou často výrazně působit. Vliv je převážně pozitivní - řada aktivit má buď kladný dopad na některé z horizontálních témat, nebo na horizontální témata jsou přímo zaměřená. Z tohoto důvodu lze i celou SCLLD považovat za dokument, jehož zprostředkovaným dopadem je také naplňování horizontálních témat.

Zatímco na horizontální téma „*udržitelný rozvoj*“ mají vliv zejména opatření klíčové oblasti 1 Ekonomika - podnikatelsky aktivní, konkurenceschopný a dostupný region a oblasti 3 Krajina a životní prostředí, tak horizontální téma „*rovné příležitosti*“ ovlivňují především opatření klíčových oblastí 2 Kvalita a podmínky života obyvatel a 1 Ekonomika - podnikatelsky aktivní, konkurenceschopný a dostupný region. V SCLLD sice převažují aktivity, které nejsou přímo zaměřené na oblast „rovnosti žen a mužů“, ale v určitém rozsahu existují aktivity s vazbou na tuto problematiku, zejména některá sociální opatření. Aktivity v rámci SCLLD celkově směřují k odstranění územních rozdílů v rámci MAS a k harmonickému rozvoji založenému na naplnění horizontálních témat. V SCLLD nebyly identifikovány žádné aktivity, které by měly negativní dopad na některé z horizontálních témat.

Pro Program rozvoje venkova se budou posuzovat a preferovat tato specifická témata programu:

- **životní prostředí** (zlepšení stavu životního prostředí obnovou, zachováním a zlepšením ekosystémů souvisejících se zemědělstvím a lesnictvím)
- **inovace** (využití efektivního využívání strojů, nové metody, technologie)
- **klima** (zmírnění dopadů klimatických změn a způsobu obhospodařování půdy).

MAS Svitava respektuje a zohledňuje všechny principy horizontálních témat ve své strategii SCLLD, jak níže ukazuje tabulka.

Tabulka 66 - Vliv opatření SCLLD MAS Svitava na horizontální témata

	Rovnost žen a mužů	Podpora rovných příležitostí a nediskriminace	Udržitelný rozvoj	Životní prostředí	Inovace	Klima
Strategický cíl 1						
<i>Specifický cíl 1.1</i>						
Opatření 1.1.1	Neutrální	Neutrální	Pozitivní	Neutrální	Neutrální	Neutrální
Opatření 1.1.2	Neutrální	Neutrální	Pozitivní	Neutrální	Neutrální	Neutrální
Opatření 1.1.3	Neutrální	Neutrální	Pozitivní	Neutrální	Pozitivní	Neutrální
Opatření 1.1.4	Neutrální	Neutrální	Pozitivní	Pozitivní	Pozitivní	Pozitivní
Opatření 1.1.5	Neutrální	Neutrální	Pozitivní	Pozitivní	Pozitivní	Pozitivní
Opatření 1.1.6	Neutrální	Neutrální	Pozitivní	Pozitivní	Neutrální	Pozitivní
Opatření 1.1.7	Neutrální	Neutrální	Pozitivní	Pozitivní	Neutrální	Neutrální
Opatření 1.1.8	Neutrální	Neutrální	Pozitivní	Pozitivní	Pozitivní	Neutrální
Opatření 1.1.9	Neutrální	Neutrální	Pozitivní	Neutrální	Neutrální	Neutrální
<i>Specifický cíl 1.2</i>						
Opatření 1.2.1	Neutrální	Neutrální	Pozitivní	Neutrální	Neutrální	Neutrální
<i>Specifický cíl 1.3</i>						
Opatření 1.3.1	Neutrální	Neutrální	Pozitivní	Neutrální	Neutrální	Neutrální
Opatření 1.3.2	Neutrální	Pozitivní	Pozitivní	Neutrální	Neutrální	Neutrální
Opatření 1.3.3	Pozitivní	Neutrální	Neutrální	Neutrální	Neutrální	Neutrální
Opatření 1.3.4	Neutrální	Neutrální	Pozitivní	Neutrální	Neutrální	Neutrální
Strategický cíl 2						
<i>Specifický cíl 2.1</i>						
Opatření 2.1.1	Neutrální	Neutrální	Pozitivní	Neutrální	Neutrální	Neutrální
Opatření 2.1.2	Neutrální	Pozitivní	Neutrální	Neutrální	Neutrální	Neutrální
Opatření 2.1.3	Neutrální	Neutrální	Neutrální	Neutrální	Neutrální	Neutrální
Opatření 2.1.4	Neutrální	Neutrální	Neutrální	Neutrální	Neutrální	Neutrální
Opatření 2.1.5	Neutrální	Neutrální	Pozitivní	Neutrální	Neutrální	Neutrální
Opatření 2.1.6	Neutrální	Neutrální	Neutrální	Neutrální	Neutrální	Neutrální
Opatření 2.1.7	Neutrální	Neutrální	Neutrální	Neutrální	Neutrální	Neutrální
<i>Specifický cíl 2.2</i>						
Opatření 2.2.1	Neutrální	Neutrální	Neutrální	Neutrální	Neutrální	Neutrální
Opatření 2.2.2	Neutrální	Neutrální	Neutrální	Pozitivní	Neutrální	Neutrální

Opatření 2.2.3	Neutrální	Neutrální	Neutrální	Pozitivní	Neutrální	Neutrální
Specifický cíl 2.3						
Opatření 2.3.1	Neutrální	Neutrální	Neutrální	Neutrální	Neutrální	Neutrální
Opatření 2.3.2	Neutrální	Neutrální	Pozitivní	Neutrální	Neutrální	Neutrální
Opatření 2.3.3	Neutrální	Neutrální	Neutrální	Neutrální	Neutrální	Neutrální
Opatření 2.3.4	Neutrální	Neutrální	Pozitivní	Neutrální	Neutrální	Neutrální
Specifický cíl 2.4						
Opatření 2.4.1	Neutrální	Neutrální	Neutrální	Pozitivní	Pozitivní	Neutrální
Specifický cíl 2.5						
Opatření 2.5.1	Neutrální	Neutrální	Neutrální	Neutrální	Neutrální	Neutrální
Opatření 2.5.2	Neutrální	Pozitivní	Neutrální	Neutrální	Neutrální	Neutrální
Opatření 2.5.3	Neutrální	Neutrální	Neutrální	Neutrální	Neutrální	Neutrální
Specifický cíl 2.6						
Opatření 2.6.1	Pozitivní	Pozitivní	Neutrální	Neutrální	Neutrální	Neutrální
Strategický cíl 3						
Specifický cíl 3.1						
Opatření 3.1.1	Neutrální	Neutrální	Neutrální	Pozitivní	Neutrální	Neutrální
Opatření 3.1.2	Neutrální	Neutrální	Neutrální	Neutrální	Neutrální	Neutrální
Opatření 3.1.3	Neutrální	Neutrální	Neutrální	Pozitivní	Neutrální	Pozitivní
Opatření 3.1.4	Neutrální	Neutrální	Neutrální	Pozitivní	Neutrální	Neutrální
Specifický cíl 3.2						
Opatření 3.2.1	Neutrální	Neutrální	Neutrální	Neutrální	Neutrální	Neutrální
Opatření 3.2.2	Neutrální	Neutrální	Neutrální	Pozitivní	Neutrální	Neutrální
Strategický cíl 4						
Specifický cíl 4.1						
Opatření 4.1.1	Neutrální	Neutrální	Neutrální	Neutrální	Neutrální	Neutrální
Opatření 4.1.2	Neutrální	Neutrální	Neutrální	Neutrální	Neutrální	Neutrální

4 IMPLEMENTAČNÍ ČÁST

Základní aspekty implementace Strategie Komunitně vedeného místního rozvoje (SCLLD) jsou zakotveny v Metodice pro standardizaci místních akčních skupin v programovém období 2014–2020, schválené usnesením vlády ČR ze dne 21. 5. 2014 č. 368 (dále „Metodika standardizace MAS“). MAS jako nositel SCLLD bude podle této metodiky a také podle Metodiky pro využití integrovaných nástrojů v programovém období 2014 - 2020 povinna ve vztahu ke Strategii plnit tyto úkoly:

- minimálně jednou za rok informovat veřejnost o plnění SCLLD
- konzultace v kanceláři MAS v souvislosti s implementací SCLLD poskytovat zdarma
- při rozhodování o výběru projektů bude náležet nejméně 50 % hlasů partnerům, kteří nejsou veřejnými orgány
- změna územní působnosti MAS bude možná pouze v rámci střednědobého hodnocení SCLLD; vzhledem k tomu, že okolní území MAS Svitava je celistvě pokryto místními akčními skupinami, bylo by prakticky možné jen sloučení s některou z okolních MAS.
- MAS bude zveřejňovat aktuální přehled zřízených pracovních skupin včetně jejich popisu, seznam členů orgánů a komisí, zápisy z jednání nebo zprávy o jejich činnosti a kontaktních osobách.

V rámci implementačního procesu, tj. procesu, který bude realizován výše uvedenými způsoby, bude místní akční skupina plnit následující úkoly:

- a) prezentování SCLLD Regionální stálé konferenci, včetně jejich aktualizací;
- b) zvyšování způsobilosti místních aktérů pro vypracovávání a provádění projektů, včetně jejich schopnosti v oblasti projektového řízení;
- c) vypracování nediskriminačního a transparentního výběrového řízení a objektivních kritérií pro výběr projektů, jež brání střetu zájmů a jejich předložení ke schválení řídicímu orgánu příslušného operačního programu (v případě PRV schvaluje tato kritéria pouze SZIF), a dále zajištění, aby nejméně 50 % hlasů při rozhodování o výběru projektů měli partneři, kteří nejsou veřejnými orgány; výběr projektů musí probíhat na základě písemného postupu;
- d) při výběru projektů zajišťování jejich souladu se SCLLD tak, že stanoví jejich pořadí podle přínosu těchto projektů k plnění záměrů a cílů strategie;
- e) příprava a zveřejňování výzev k podávání návrhů nebo průběžného postupu pro předkládání projektů, včetně vymezení kritérií výběru;
- f) přijímání a posuzování žádostí o podporu na podkladě zveřejněných preferenčních kritérií;
- g) výběr projektů k realizaci a stanovení výše podpory;
- h) zajištění administrace SCLLD a projektů vybraných k realizaci v rámci jednotlivých programů;
- i) sledování plnění SCLLD;
- j) sledování podporovaných projektů (evaluace);
- k) vykonávání zvláštních hodnotících činností souvisejících s touto strategií (monitoring, evaluace). Pro zajištění tohoto úkolu bude přístup do MS2014+ včetně možnosti tvorby sestavy projektů realizovaných v rámci své SCLLD.

MAS může být příjemcem a může provádět projekty v souladu s SCLLD. MAS také může realizovat projekty spolupráce ve vazbě na SCLLD s jinými MAS vnitrostátně nebo v rámci Evropské unie.

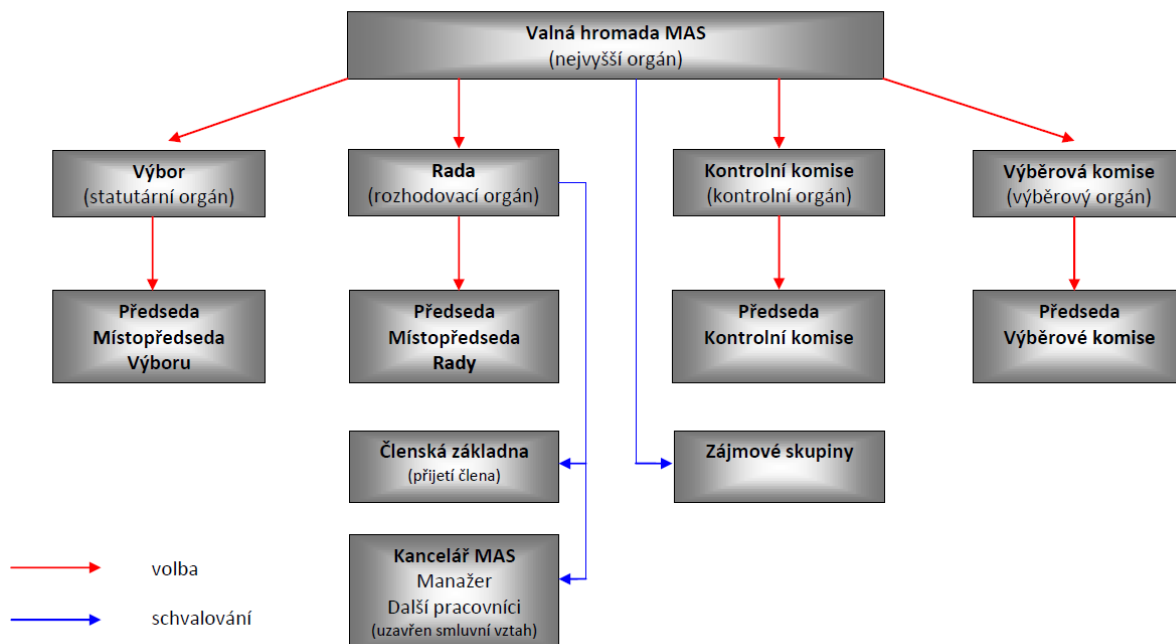


EVROPSKÁ UNIE
EVROPSKÝ FOND PRO REGIONÁLNÍ ROZVOJ
INVESTICE DO VAŠÍ BUDOUCNOSTI



MINISTERSTVO
PRO MÍSTNÍ
ROZVOJ ČR

4.1 POPIS ŘÍZENÍ VČETNĚ ŘÍDÍCÍ A REALIZAČNÍ STRUKTURY MAS



Obrázek 23 – Organizační struktura MAS

Rozdělení kompetencí v rámci MAS ve vztahu k implementaci MAS:

Valná hromada schvaluje strategii a cíle dalšího rozvoje spolku a vymezuje zásady činnosti Rady MAS pro jednotlivá období; určuje počet členů Rady, Kontrolní komise a členů Výběrové komise; volí a odvolává předsedu a místopředsedy MAS, členy Rady, členy Kontrolní komise a členy Výběrové komise.

Prvním krokem implementačního procesu SCLLD je zpracování Programových rámců, tj. příprava tematicky založeného programu, který bude financován z příslušného operačního programu. Kromě věcného zaměření programového rámce bude ke každému programovému rámci zpracován Prováděcí manuál, který bude respektovat všechna pravidla každého z využívaných operačních programů. Zpracování programových rámců bude dokončeno schválením v orgánech MAS a následně schválením řídicích orgánů příslušných operačních programů.

Základními způsoby implementace SCLLD jsou:

- Realizace dílčích individuálních projektů v rámci programových rámců, jejichž nositelem budou místní akční skupinou vybraní příjemci z řad veřejnoprávních nebo soukromých subjektů působících na území MAS.
- Realizace integrovaných a systémových projektů v rámci programových rámců, jejichž nositelem bude místní akční skupina. Zde tedy bude MAS vystupovat v roli příjemce.

- Realizace individuálních projektů v rámci jednotlivých operačních programů, jejichž nositelem bude MAS.
- Realizace individuálních projektů v rámci jednotlivých operačních programů, jejichž nositelem budou příjemci z řad veřejnoprávních nebo soukromých subjektů působících na území MAS. Místní akční skupina se přímo nebude podílet na jejich výběru, nicméně budou projekty těchto příjemců rovněž naplňovat cíle SCLLD.
- Realizace projektů v rámci SCLLD, jejichž nositelem bude MAS nebo jiné veřejnoprávní či soukromé subjekty, které budou financovány z jiných zdrojů, než ze strukturálních fondů EU.
- Realizace projektů spolupráce MAS Svitava s jinými MAS v rámci ČR nebo v rámci EU.

Orgány MAS:

- **Valná hromada** – nejvyšší orgán spolku ve smyslu Metodiky pro standardizaci MAS
- **Výbor** – statutární orgán spolku
- **Rada** – rozhodovací orgán spolku ve smyslu Metodiky pro standardizaci MAS
- **Kontrolní komise** – kontrolní orgán ve smyslu Metodiky pro standardizaci MAS
- **Výběrová komise** – výběrový orgán ve smyslu Metodiky pro standardizaci MAS

Zájmové skupiny MAS:

Zájmové skupiny byly vytvořeny ve smyslu Metodiky pro standardizaci MAS, členové MAS byli podle odborného zaměření, povolání či svých zájmů zařazeni do jednotlivých zájmových skupin cíleně zaměřených na určitou problematiku SCLLD, a to:

1. Místní samospráva
2. Zemědělství, lesnictví a životní prostředí
3. Rozvoj podnikání, doprava a turistický ruch
4. Sociální oblast, zdravotnictví a zaměstnanost
5. Kultura, památky, církve
6. Sport, volnočasové aktivity a vzdělávání

Valná hromada

- Valná hromada je nejvyšším orgánem spolku a tvoří ji všichni členové spolku.
- Zasedání Valné hromady svolává Rada nejméně 1 x ročně tak, že písemné pozvání zveřejní nejméně 10 dnů před dnem konání. Na požadavek vznesený alespoň 20 % členů je Rada povinna svolat zasedání valné hromady nejpozději ve lhůtě 21 dnů od doručení písemného podnětu obsahujícího návrh pořadu zasedání. Nesvolá-li Rada zasedání valné hromady v určené lhůtě, může ten, kdo podnět podal, svolání provést v dodatečné lhůtě 15 dnů.
- Valná hromada je usnášeníschopná, je-li přítomna nadpoloviční většina všech členů. Pro přijetí rozhodnutí je třeba souhlasu většiny přítomných.
- Každý člen spolku má v rámci Valné hromady jeden hlas v případě, že je dodržena podmínka, že veřejný sektor ani žádná ze zájmových skupin nepředstavuje více než 49 % hlasovacích práv. Není-li tato podmínka na zasedání Valné hromady splněna, dojde k úpravě váhy hlasu postupem uvedeným v jednacím řádu Valné hromady tak, aby podmínka byla splněna. Účelem této změny výpočtu

hlasovacích práv je dosažení vyváženosti hlasů jednotlivých zájmových skupin. Splnění uvedené podmínky se zjišťuje při každém zasedání Valné hromady.

- Dojde-li k situaci, že valná hromada není po uplynutí 20 minut od oznámeného začátku jejího zasedání usnášení schopná, může předsedající, příp. ten, kdo původní zasedání svolal, řádné zasedání valné hromady ukončit a zahájit náhradní zasedání valné hromady s nezměněným programem zasedání, které bude schopné se usnášet za přítomnosti členů disponujících alespoň jednou třetinou počtu hlasů všech aktuálních členů spolků (včetně zastoupených členů na základě plné moci).
- Průběh zasedání (jednání) Valné hromady je upraven jednacím řádem.
- Do kompetence Valné hromady spadá:
 - ✓ zodpovědnost za distribuci veřejných prostředků a provádění SCLLD v území působnosti MAS,
 - ✓ schválení jednacího řádu Valné hromady, stanov a jejich změn,
 - ✓ schválení SCLLD,
 - ✓ schvalování způsobu hodnocení a výběru projektů - obecná výběrová kritéria pro výběr projektů,
 - ✓ zřízení povinných orgánů ve smyslu Metodiky pro standardizaci MAS: rozhodovací orgán, kontrolní orgán, výběrový orgán,
 - ✓ volba členů orgánů spolku - volí a odvolává členy Rady, Kontrolní komise, Výboru a Výběrové komise, stanovení počtu členů uvedených orgánů, jejich působnosti a pravomoci, způsobu jejich volby a odvolávání a způsob jednání,
 - ✓ rozhoduje o vyloučení člena (čl. III odst. 5 písm. c)),
 - ✓ schvaluje výroční zprávu o činnosti a hospodaření spolku,
 - ✓ schvaluje seznam zájmových skupin vytvářených k zařazení členů podle jejich převažující, činnosti nebo zájmů,
 - ✓ rozhodování o předmětu vedlejší hospodářské činnosti na návrh Rady,
 - ✓ schvaluje výši, splatnost a způsob placení ročních členských příspěvků členů,
 - ✓ rozhoduje o zrušení, fúzi nebo rozdělení spolku.

Výbor

- Výbor je statutárním orgánem spolku.
- Výbor je kolektivní a má tři členy.
- Funkční období členů Výboru jsou 4 roky.
- Členové výboru volí ze svého středu předsedu a místopředsedu Výboru.
- Do působnosti výboru, jakožto statutárního orgánu spolku, náleží veškerá působnost, kterou stanoví, zákon nebo rozhodnutí orgánu veřejné moci nesvěří jinému orgánu spolku.

Rada

- Rada je rozhodovacím orgánem spolku ve smyslu Metodiky pro standardizaci MAS.
- Rada má 7 až 13 členů včetně předsedy, počet členů Rady na konkrétní funkční období určí Valná hromada. V případě, že některému ze zvolených členů Rady zanikne mandát v průběhu funkčního období, skončí funkční období nově zvoleného člena Rady ve stejném termínu jako ostatním členům Rady.
- Členové Rady musí být voleni ze členů spolku, přičemž veřejný sektor ani žádná ze zájmových skupin nepředstavuje více než 49 % hlasovacích práv.
- Funkční období Rady je čtyřleté; opakované zvolení je možné.

- Jednání Rady svolává a řídí předseda Rady volený z řad svých členů. Rada se schází podle potřeby, nejméně však čtyřikrát ročně.
- Rada je schopna se usnášet, je-li přítomna nadpoloviční většina členů. Pro přijetí usnesení je zapotřebí souhlasu nadpoloviční většiny přítomných. Při rozhodování je hlasovací právo členů rozhodovacího orgánu rovné, každý člen Rady má při hlasování jeden hlas.
- Do kompetence Rady spadá:
 - ✓ schvaluje jednací řád Rady a další vnitřní předpisy pro činnost spolku s výjimkou stanov a jednacího řádu Valné hromady,
 - ✓ rozhoduje o přijetí člena spolku, bere na vědomí vystoupení z členství,
 - ✓ formou vnitřních předpisů a směrnic vydává podrobnosti pro způsob hodnocení a výběr projektů, zejména výběrová kritéria pro výběr projektů; s výjimkou obecných výběrových kritérií pro výběr projektů, neboť je tato kompetence svěřena Valné hromadě,
 - ✓ schvaluje rozpočet spolku a jeho odůvodněné změny,
 - ✓ schvaluje uzavření a ukončení pracovněprávního vztahu s vedoucím zaměstnancem pro realizaci SCLLD; dohlíží na činnost hlavního manažera,
 - ✓ schvaluje výzvy a podvýzvy k podávání žádostí o dotace a v konečné fázi výběrového řízení seznam projektů určených k dotační podpoře tak, aby směřovaly k plnění záměrů a cílů SCLLD,
 - ✓ výběr projektů k realizaci a stanovení výše alokace na projekty na základě návrhu výběrového orgánu,
 - ✓ svolává zasedání Valné hromady nejméně jedenkrát ročně,
 - ✓ podání návrhu Valné hromadě na rozhodnutí o předmětu vedlejší hospodářské činnosti.

Kontrolní komise

- Kontrolní komise je kontrolním orgánem spolku ve smyslu Metodiky pro standardizaci MAS.
- Komisi z řad členů MAS volí Valná hromada s tím, že je nejméně tříčlenná a její volební období je čtyřleté. Počet členů pro konkrétní funkční období stanoví Valná hromada. Členové kontrolního orgánu musí být voleni z členů spolku.
- Činnost Kontrolní komise řídí předseda volený jejími členy na jejím prvním zasedání, který má právo zúčastňovat se schůzí Rady a jiných orgánů spolku s hlasem poradním.
- Kontrolní komise volí předsedu z řad svých členů. Předseda svolává a řídí její zasedání.
- Kontrolní komise je usnášeníschopná, je-li přítomna nadpoloviční většina členů. Pro přijetí rozhodnutí je třeba souhlasu většiny přítomných. Hlasovací právo členů komise je rovné.
- Každý člen orgánů spolku, pracovník či zaměstnanec MAS, je povinen poskytnout komisi veškerou součinnost k její činnosti. Komise je odpovědná Valné hromadě, které předkládá stanoviska k hospodaření spolku.
- Do kompetence Kontrolní komise spadá:
 - ✓ projednávat řádné a mimořádné účetní závěrky a výroční zprávy o činnosti a hospodaření spolek,
 - ✓ dohlížet na to, aby spolek vyvíjel činnost v souladu se zákony, platnými pravidly, standardy MAS a SCLLD,
 - ✓ nahlížet do účetních knih a jiných dokladů týkajících se činnosti spolku a kontrolovat tam obsažené údaje,

- ✓ svolávat mimořádné jednání Valné hromady a Rady, jestliže to vyžadují zájmy spolku,
- ✓ kontrolovat metodiku způsobu výběru projektů MAS a její dodržování včetně vyřizování odvolání žadatelů proti výběru k dotační podpoře,
- ✓ zodpovědnost za monitoring a hodnocení SCLLD (zpracovává a předkládá ke schválení rozhodovacímu orgánu indikátorový a evaluační plán SCLLD),
- ✓ projednávat stížnosti a spory mezi členy a spolkem v členských záležitostech a přezkoumává rozhodnutí o vyloučení člena ze spolku,
- ✓ dohlížet, jsou-li záležitosti spolku řádně vedeny a vykonává-li spolek činnost v souladu se stanovami,
- ✓ kontroluje hospodaření podle ročních rozpočtů, nakládání s majetkem spolku a nejméně jedenkrát ročně komise podává Valné hromadě zprávu o své činnosti.

Výběrová komise

- Výběrová komise je výběrovým orgánem ve smyslu Metodiky pro standardizaci MAS.
- Výběrová komise má nejméně 5 členů, počet členů pro konkrétní funkční období stanoví Valná hromada.
- Členové Výběrové komise jsou voleni na období jednoho roku ze subjektů, které na území MAS místně působí. Funkční období začíná nejdříve dnem zvolení do funkce, přičemž v případě doplňovací volby může být určeno, že funkční období doplňovaného člena komise skončí shodně s původně zvolenými členy. Opakované zvolení je možné.
- Složení Výběrové komise musí respektovat zásadu, že členové komise působící ve veřejném sektoru, ani v žádné ze zájmových skupin nepředstavují více než 49 % hlasovacích práv.
- Členové Výběrové komise volí ze svých řad předsedu, který svolává a řídí jednání Výběrové komise. V jeho nepřítomnosti svolává a řídí jednání Výběrové komise kterýkoliv člen.
- Výběrová komise může rozhodnout, že členové komise budou pro určité jednání rozděleni na pracovní skupiny podle konkrétních oborů s tím, že skupina navrhne usnesení pro komisi, která je zřídila. Konečné rozhodnutí o výběru/předvýběru projektů k dotační podpoře z veřejných prostředků však Výběrová komise přijímá ve sboru (hlasováním všech přítomných členů komise). Při každém rozhodnutí, které Výběrová komise činí ve sboru, musí být dodrženo pravidlo, že aspoň 50 % hlasů je od členů z neveřejného sektoru.
- Pro přijetí rozhodnutí komise je třeba souhlas většiny přítomných, přičemž hlasovací právo členů komise je rovné.
- Komise provádí výběr/předvýběr projektů k dotační podpoře a navrhuje jejich pořadí, a to na základě objektivních kritérií hodnotících přínos projektů k plnění záměrů a cílů SCLLD.

Kancelář MAS

- výkonná a administrativní složka spolku
- zajišťuje administrativní činnosti, funkční zázemí, informační servis o činnostech spolku, podílí se na tvorbě strategických dokumentů spolku, vede seznam členů spolku, zajišťuje propagaci spolku a aktualizaci internetových stránek



EVROPSKÁ UNIE
EVROPSKÝ FOND PRO REGIONÁLNÍ ROZVOJ
INVESTICE DO VAŠÍ BUDOUCNOSTI



MINISTERSTVO
PRO MÍSTNÍ
ROZVOJ ČR

Lidské zdroje v kanceláři MAS:

Vedoucí zaměstnanec pro realizaci SCLLD (vedoucí manažer)

Projektoví manažeři (rozdělení dle jednotlivých OP, případně dalších projektů)

Předseda a místopředseda MAS

a další zaměstnanci MAS.

Počty zaměstnanců MAS stanoví Výbor a Rada MAS.

Organizační řád

je vnitřním předpisem, který upravuje činnost a řízení Místní akční skupiny Svitava z. s., vzájemné vztahy funkcionářů a pracovníků kanceláře, jejich dělbu práce, vztahy k voleným orgánům MAS a vztahy k členům MAS, jakož i k fyzickým a právnickým osobám uvnitř území, v němž MAS působí.

Kancelář vede manažer (vedoucí zaměstnanec pro realizaci SCLLD) a v rámci toho:

- a) ukládá povinnosti a úkoly zaměstnancům MAS a jejich plnění kontroluje,
- b) plní úkoly vyplývající z jednání Valné hromady, Rady, případně dalších orgánů MAS,
- c) organizuje a připravuje jednání orgánů MAS,
- d) zodpovídá za plnění rozpočtu MAS a připravuje návrhy na jeho případné změny,
- e) vede agendu příjmu žádostí o dotace, organizuje jejich vyhodnocení a projednání vedoucí k výběru projektů pro podporu, komunikuje s OŘ OP/PRV v záležitostech realizace vybraných projektů
- f) vede evidenci a zajišťuje monitoring a evaluaci všech projektů administrovaných u MAS,
- g) zajišťuje animační činnosti MAS a odpovídá za informování členů MAS a veřejnosti o činnosti MAS,
- h) plní další úkoly stanovené zákony, vyhláškami a nařízeními.

Jednání za spolek

Spolek zastupuje předseda a místopředseda Výboru, každý samostatně.

Předseda/místopředseda MAS v pracovněprávních záležitostech vystupuje jako vedoucí pracovník spolku, je přímým nadřízeným vedoucího zaměstnance pro realizaci SCLLD.

POPIS POSTUPŮ PRO VYHLAŠOVÁNÍ VÝZEV MAS, HODNOCENÍ A VÝBĚR PROJEKTŮ S UVEDENÍM PLÁNOVANÉ PERSONÁLNÍ KAPACITY

Administrativní postupy k výzvám MAS vedoucí k výběru projektů

MAS nastaví procesy řízení a administrace v souladu se zásadami standardizace MAS, tak aby byl zajištěn transparentní a nediskriminační průběh veškeré administrace a realizace projektů prováděných v souladu se SCLLD MAS Svitava a zároveň byl zamezen jakýkoliv střet zájmů.

Administrativní postupy při příjmu a výběru projektů se budou skládat z následujících kroků:

- a) Schválení a vyhlášení výzvy/podvýzvy k podávání projektů.
- b) Příjem projektů Kanceláří MAS.
- c) Kontrola administrativní správnosti podaných žádostí a postupy pro řešení nedostatků v této fázi.
- d) Hodnocení naplnění kritérií přijatelnosti podaných projektů. Kritéria přijatelnosti budou závazně vycházet z formulace dané ŘO a budou přizpůsobena obsahu uvedenému v opatřeních/Fichích SCLLD za podmínky že nebudou v rozporu s formulacemi ŘO.
- e) Hodnocení míry naplnění preferenčních kritérií. Na základě tohoto hodnocení vznikne pořadí projektů od nejlépe hodnocených sestupně. Preferenční kritéria, resp. jejich principy, jsou uvedena u jednotlivých opatření/Fichí v této SCLLD a budou zpřesňována a doplňována v každé vyhlášené výzvě MAS.
- f) Výběr projektů k podpoře příslušným rozhodovacím orgánem MAS. Přitom výběr bude zpravidla respektovat pořadí vzešlé z kroku e).
- g) Případná organizace řešení námitek a opravných postupů dle předem daných pravidel. Z důvodů zachování transparentního a nediskriminačního přístupu k žadatelům, bude zpracována metodika pro řešení námitek k postupům při výběru projektů (pouze do kroku d).

Po vyhlášení výzvy/podvýzvy k předkládání projektů v rámci SCLLD řídicím orgánem bude MAS vyhlášovat výzvu na příjem projektů v rámci své SCLLD a předloží ji řídicímu orgánu prostřednictvím Aplikace monitorovacího systému státní správy MS2014+. V případě Programu rozvoje venkova se o kontrolu obsahu výzvy žádá u Státního zemědělského intervenčního fondu. Řídicí orgán (nebo platební agentura) schválí všechny údaje, které jsou podstatné pro transparentní průběh výzvy. V rámci výzvy/podvýzvy se vymezí alokace podle jednotlivých specifických cílů. Dále se vymezí přesný popis způsobu výběru projektů a vymezí se kritéria výběru s důrazem na soulad projektu se SCLLD MAS Svitava.

Posléze MAS vyhlásí výzvu na předkládání projektů v rámci cílených výzev. Dále posoudí žádosti o podporu projektu (v MS 2014+) a provádí základní kontrolu obsahu povinných částí žádosti.

Podle kritérií schválených řídicím orgánem hodnotí Výběrová komise projekty s ohledem na soulad s vyhlášenou výzvou/podvýzvou. Kritéria a postupy, podle kterých Výběrová komise hodnotí předložené žádosti, stanovuje Rada. Ta také schvaluje výsledky výběru jednotlivých realizačních projektů podle doporučení Výběrové komise. Toto doporučení sestavuje Výběrová komise formou seznamu projektů v pořadí dle bodové hodnoty a vyznačuje projekty navržené ke schválení, případně i projekty náhradní. Na základě bodového hodnocení podle předem stanovených kritérií se stanoví pořadí projektů včetně přínosu projektů k plnění záměrů a cílů strategie za každý specifický cíl SCLLD zvlášť.

Výše podpory projektů přitom nesmí překročit maximální % podpory projektu dle příslušného programu. Po výběru projektů pošle MAS (prostřednictvím Aplikace MS 2014+) vybrané projekty řídicímu orgánu nebo platební agentuře, aby proběhlo závěrečné ověření způsobilosti ještě před schválením.

Projekty budou zkontrolovány z hlediska způsobilosti projektů řídicím orgánem (nebo platební agenturou) a také provede administrativní kontrolu.

Řídicí orgán, respektive platební agentura, schválí způsobilé projekty v pořadí a ve výši podpory schválené MAS k realizaci. Řídicí orgán může provádět kontrolu procesních postupů MAS. Pokud řídicí orgán v průběhu hodnocení projektu posoudí, že je projekt v nesouladu se schválenou SCLLD vyvolá za účasti MAS dohadovací řízení, jehož výsledkem může být i vyřazení projektu.

Po schválení projektu bude žadateli vydán právní akt o poskytnutí podpory ze strany řídicího orgánu, respektive platební agentury v případě Programu rozvoje venkova.

Kontrolní komise MAS pak sleduje naplňování cílů a dodržování indikátorů ve vztahu k SCLLD. Monitoruje realizované projekty a kontroluje plnění podmínek prováděných projektů. Více o monitoringu a kontrole plnění indikátorů je uvedeno v kapitole 4.4.

Příjemci dotací v rámci CLLD budou mít za povinnost podávat v průběhu realizace projektu pravidelně monitorovací zprávy o postupu prací. K podávání zpráv budou vydány standardizované formuláře obsahující především tyto údaje:

- jméno příjemce dotace a název projektu
- monitorovací tabulka s hodnotovými a časovými údaji
- stav realizace projektu, resp. údaje o případně vzniklých problémech a odchylkách
- datum vyplnění a podpis příjemce.

Kancelář MAS vždy při obdržení zprávy zkontroluje soulad skutečného postupu realizace s plánovaným, vyhodnotí stav plnění monitorovacích indikátorů a v případě, že shledá odlišnosti od plánovaného stavu či vyhodnotí stav projektu jako rizikový, navrhne provedení neplánované kontroly či místního šetření a zprávu zařadí do spisové složky příslušného projektu.

Kancelář MAS jako součást monitoringu provádí místní šetření podpořených projektů. Kancelář MAS poskytuje podporu při administraci projektů příjemcům podpory/dotace v době realizace i udržitelnosti projektu.

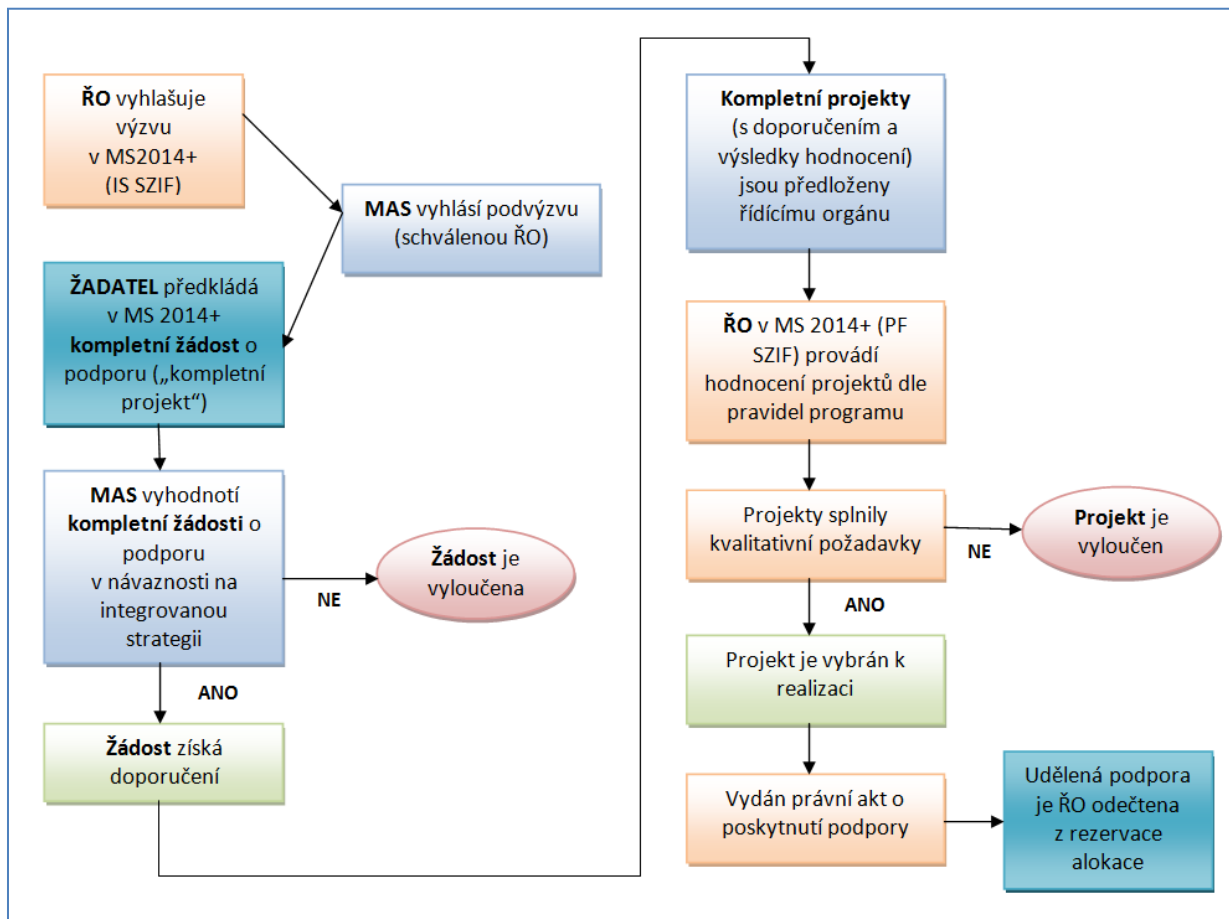
Kancelář MAS vždy provádí místní šetření v průběhu realizace projektu (po podpisu rozhodnutí o poskytnutí dotace a před faktickým ukončením realizace projektu). V odůvodněných případech se místní šetření provede v případě podezření, že realizace projektu není prováděna v souladu s podmínkami právního aktu o poskytnutí dotace, je ohroženo plnění indikátorů projektu nebo jiného obdrženého podnětu.

Kancelář MAS z každého provedeného šetření pořizuje zápis, jehož součástí je identifikace projektu a záznam o výsledku provedené kontroly, obvykle s příležitostným pořízením fotodokumentace.

Činnost MAS v průběhu realizace projektů se bude skládat z těchto aktivit:

- a) pořádání seminářů a konzultací pro konečné příjemce, kde s nimi bude řešit případné dotazy a problémy
- b) sběr, evidence a kontroly hlášení o změnách projektů
- c) sběr a evidence monitorovacích zpráv příjemců
- d) zpracování plánu kontrol MAS a jeho naplňování

- e) pro každý projekt, který bude u MAS veden, bude vytvořena „složka projektu“, do které se kromě kompletní žádosti, projektu, povinných a nepovinných příloh budou vkládat všechny dokumenty a korespondence, která se bude vztahovat k příslušnému projektu.



Obrázek 24 – Implementační schéma realizace

Opatření k zamezení střetu zájmů

Každý člen Výběrové komise nebo přizvaný hodnotitel projektů v příslušné výzvě stvrdí podpisem čestného prohlášení svoji nestrannost a mlčenlivost k hodnoceným projektovým žádostem. Tak jako v předcházejícím programovém období, bude uplatňována osvědčená praxe při hodnocení (bodování) a samotném výběru projektů k dotační podpoře. Projekty bodují hodnotitelé a projekty jsou jim přidělovány losem s tím, že prvotně jsou projekty rozmístěny tak, aby hodnotitelé nemohli obdržet k hodnocení projekty z blízkosti svého bydliště, případně i s přihlédnutím k dalším aspektům, které by mohly být považovány za střet zájmů. Dále bude uplatňována zásada, že pokud by členové výběrové komise nebo členové Rady, ať už sami, anebo subjekt, jež zastupují, byli žadateli v dané výzvě, budou vyloučeni z účasti jak na hodnocení projektů, tak i z hlasování o pořadí vybraných projektů k poskytnutí dotační podpory a stanovení její výše.

Archivace, kontrola a audit

Dokumentace MAS v souvislosti s příjmem a administrací žádostí o dotace a projektů hodnocených k poskytnutí podpory z alokace MAS a rovněž písemnosti týkající se samotné provozní činnosti MAS je archivována v souladu se zákonem č. 499/2004 Sb., o archivnictví a spisové službě a změně některých zákonů a v souladu s pravidly archivace dokumentace projektů financovaných z EU fondů a rozpočtu ČR. Hlavní pravidla archivace jsou shrnuta v interní směrnici MAS. Na každé písemnosti je vyznačen skartační znak („A“, „S“, „V“) a v závislosti na znaku vyznačena skartační lhůta. Archiv je uložen v sídle MAS.

Kontrolní komise, jak už uvedeno v části 4.1, dohlíží na to, zda MAS vyvíjí činnost v souladu se zákony, platnými pravidly, standardy MAS a s SCLLD. Kontrolní komise rovněž se účastní na sestavení výroční zprávy a hospodaření MAS. Výsledky ze svých kontrol předkládá Valné hromadě MAS.

Výsledky hodnocení realizovaných projektů v jednotlivých výzvách vytváří podklady pro hodnocení celé MAS. Naplňování cílů SCLLD bude Kontrolní komise promítat do svého hodnocení a případné aktualizace SCLLD (kompetence komise viz 4.1).

V souladu s požadavky obecných pravidel pro žadatele o podporu podle výzvy č. 6 MMR ČR bude v účetnictví MAS zajišťováno provedení auditu ověřujícího využití dotací z IROP v ročních intervalech uvedených v citované výzvě.

Personální obsazení kanceláře MAS

Personální obsazení kanceláře MAS je plánováno v první fázi dvoučlenné, kdy vedle vedoucího zaměstnance pro realizaci SCLLD bude jeden projektový manažer s brzkým rozšířením o dalšího jednoho nebo spíše dvou projektových manažerů, protože vedle základních úkolů MAS daných touto strategií bude třeba zajistit animaci školských zařízení. Toto personální obsazení vychází z předpokladu, že nadále budou účetní služby uskutečňovány prostřednictvím externí účetní firmy. V opačném případě bude nutné rozšířit obsazení kanceláře o účetního, který by zajišťoval i další administrativní práce.

4.2 POPIS ANIMAČNÍCH AKTIVIT

Průřezovou implementační aktivitou bude monitorování (sledování) rozvoje území MAS, realizace rozvojových projektů a jejich výsledků a vyhodnocování zjištěných informací a využívání poznatků z hodnocení. Přitom budou plněny především tyto úkoly:

- realizace animačních aktivit směřujících k naplňování SCLLD s cílem usnadnit výměnu informací mezi zúčastněnými stranami,
- propagace SCLLD, informování o SCLLD,
- usnadňování výměny informací mezi místními aktéry a koordinace aktivit místních aktérů směřujících k naplňování SCLLD,
- podporování potenciálních příjemců v rozvíjení projektových záměrů a přípravě žádostí směřujících k naplňování SCLLD.

Animační činnost a komunikace v území bude probíhat především prostřednictvím pracovníků kanceláře MAS. Úkolem pracovníků bude aktivní propagace SCLLD a vzdělávací aktivity aktérů v území. K propagaci a k publikaci informací o činnosti, úkolech a úspěšnosti MAS, úspěšnosti její strategie a jejím naplňování budou využívány následující komunikační kanály:

- oznámení na internetových stránkách MAS spolu s možností diskusního fóra, tj. odpověďmi na položené dotazy;
- publikování v místních zpravodajích;
- vydávání vlastního zpravodaje MAS a jeho distribuce do veřejně navštěvovaných míst (informační centra, veřejné knihovny, obecní úřady); distribuce bude probíhat i elektronickou formou na adresy vedené v databázi MAS;
- vydávání dílčích propagačních materiálů (leták, jednoduchá skládačka);
- informační semináře pro potenciální žadatele a umožnění individuálních konzultací projektových záměrů;
- prezentační akce na území MAS.

Významnou součástí implementačního procesu však není jen pouhá propagace, ale i intenzivnější působení na cílové skupiny prostřednictvím konkrétně zaměřených vzdělávacích aktivit. Vzdělávací aktivity budou mít v zásadě tyto formy:

- Informativní semináře, kde budou účastníci seznámeni s SCLLD a programovými rámci, aktuální výzvou/podvýzvou a s pravidly pro předkládání a realizaci projektů. Součástí seminářů budou vzory, prezentace a diskuse, v rámci které bude odpovídáno na otázky účastníků. Takový typ semináře proběhne vždy obvykle v první třetině doby plynoucí od vyhlášení výzvy/podvýzvy do ukončení příjmu žádostí o dotace.
- Individuální konzultace a bezplatné poradenství ze strany kanceláře MAS vůči potenciálním žadatelům. Budou vyhlášeny kontakty na osoby, které konzultaci povedou, a potenciální žadatel si domluví individuální termín konzultace. Ta se uskuteční většinou v kanceláři MAS a bude o ní sepsán krátký zápis. Možnost konzultací bude nabízena celoročně i v době mimo vyhlášené výzvy.

Komunikace MAS s potenciálními žadateli a aktéry v území bude probíhat především elektronicky, nebo osobně v sídle MAS Svitava, resp. na konzultačních a vzdělávacích akcích.

Při příjmu projektových žádostí bude jako formou volitelné přílohy bodově zvýhodněn tzv. **Komunikační plán projektu**, ve kterém žadatel popíše jaké prostředky komunikace (zveřejnění, propagace,

reklama apod.) budou v souvislosti s dotovaným projektem využity k tomu, aby samotný projekt, jeho investor (příjemce dotace) a zprostředkující MAS Svitava se stali veřejně známými a byla vyzdvížena prospěšnost realizace projektu pro zvolené skupiny obyvatelstva a pro udržitelnost venkova.

Cílem animace SCLLD je koordinace aktivit místních aktérů a jejich podpora v rozvíjení projektových záměrů. Tohoto cíle bude dosaženo kvalitní a systematickou propagací SCLLD a dobře nastavenou komunikací v průběhu její realizace.

Pracovníci kanceláře MAS v součinnosti s orgány MAS jako spolku, budou v průběhu realizace SCLLD průběžně vyhodnocovat a aktualizovat formy propagace.

MAS se bude mimo sféru potenciálních žadatelů (podnikatelé, neziskové organizace apod.) ucházet o vzbuzení zájmu a o spolupráci s institucemi, které pro území vykonávají státní správu nebo územní samosprávu, informační a sdělovací prostředky a další subjekty včetně široké veřejnosti, jak vyplývá z tohoto tabulkového přehledu:

Tabulka 677 – Komunikační plán

Stakeholderi:	Komunikační cíle	Zodpovídá, kontrola v intervalech
Řídící orgány IROP, PRV a OP Zaměstnanost	trvalé sledování vývoje pravidel ve všech programových rámcích a pravidel k dotacím na režijní výdaje MAS, účast na seminářích k OP a PRV, kladení dotazů a podnětů, provádění mid-term a závěrečné evaluace SCLLD	<i>trvale manažer SCLLD, evaluace v nařízených termínech</i>
Agentura pro sociální začleňování při Úřadu vlády ČR	čerpání zkušeností a účinné praxe v sociální oblasti a sociálně vyloučených lokalitách, účast na seminářích	<i>zodpovídá manažer pro realizaci SCLLD, pracovní komise pro sociální oblast</i>
Úřad práce, kontaktní pracoviště Svitavy	jednání o spolupráci a při řešení problematiky zaměstnanosti v území, sdělování prováděných opatření, sledování vývoje nezaměstnanosti a souvisejících statistik	<i>zodpovídá předseda MAS a manažer pro realizaci SCLLD MAS Svitava</i>
Městský úřad a orgány Města Svitavy jako mikroregionální centrum území a obec s rozšířenou působností	vzhledem k významnosti postavení Svitav v území nezbytnost neustálých konzultací při úpravách a změnách SCLLD MAS, jakož i v územním plánování a strategických záměrech města včetně jeho úlohy jako obce s rozšířenou působností; spolupráce a vzájemná podpora v dalších záležitostech	<i>koordinovaná informovanost a spolupráce mezi orgány MAS a města Svitavy, zodpovídá předseda MAS</i>
Krajský úřad a volené orgány Pardubického kraje	formy vzájemné informovanosti a spolupráce, jmenovitě se sociálním odborem v oblasti registrovaných sociálních služeb, využívání možnosti získat pro MAS pomoc při financování výdajů nad rámec IROP,	<i>trvale manažer SCLLD, pokud jde o dotace každoročně do 30. 9.</i>
Mikroregion Brněnec a Mikroregion Svitavsko	udržování korektních vztahů, informování a pomoci s mikroregiony jako svazky všech obcí, které jsou v působnosti MAS,	<i>zodpovídá předseda MAS a manažer pro realizaci SCLLD MAS Svitava</i>

místní a regionální média	sledování a dávání podnětů k informování o MAS v území působnosti, publikování oznámení o vyhlašování výzev MAS	<i>trvale manažer SCLLD</i>
okolní MAS	trvalý styk a předávání podnětů a zkušeností, společné akce v rámci Krajského sdružení MAS, dohody o vzájemně provázaných projektech spolupráce	<i>sledování internetových stránek MAS, účast na jednáních KS MAS Pk, na výstavě Země živitelka, písemná a osobní komunikace</i>
podnikatelé ze všech odvětví působících v území	sledování a monitorování (pro indikátory SCLLD) jejich rozvoje, upozorňování a nabízení rozvojových dotací (jak vyhlašovaných jednotlivými ŘO OP a SZIF, tak i na základě výzev vyhlašovaných MAS Svitava	<i>převážně e-mailová komunikace, požadavky na sběr dat pro naplňování indikátorů, zodpovídá manažer SCLLD</i>
členové a potenciální členové MAS	zasílání výročních zpráv, informování prostřednictvím materiálů pro jednání Valné hromady MAS a Zpravodaje MAS Svitava, zveřejňování zápisů z jednání orgánů MAS, získávání podnětů a názorů individuálně, odpovědi ze strany MAS na položené dotazy členů i nečlenů, konzultace	<i>za styk s členy zodpovídá vedoucí kanceláře MAS + za tvorbu výročních zpráv, materiálů pro VH MAS a Zpravodaj MAS v daných termínech</i>
starostové a obecní a městská zastupitelstva	vzájemné a korektní vztahy, neustálé oboustranné poskytování informací, projednání požadavku na zvýšení členského příspěvku u MAS, poskytování administrativní pomoci starostům zejména malých obcí, instruktáže k vypracování strategických dokumentů v obcích, semináře k aktuálním změnám v legislativě a pomoc nově zvoleným starostům	<i>informovanost, spolupráce a poskytování konzultací a jiné pomoci je jedním ze základních a trvalých úkolů manažera MAS pro realizaci SCLLD a předsedy MAS</i>
širší veřejnost v regionu (bez bližší specifikace)	propagace činnosti MAS, její SCLLD a prospěšnosti metody Leader v území všemi dostupnými formami, pořádání společenských akcí a dnů MAS v území včetně spolupřátelství s obcemi nebo neziskovými organizacemi	<i>zodpovídá předseda MAS a manažer pro realizaci SCLLD, každoroční vyhodnocování této činnosti ve výroční zprávě</i>

Zdroj: vlastní zpracování

Zvlášť je třeba zmínit, že MAS bude také úzce spolupracovat se školskými zařízeními (MŠ a ZŠ) v území v oblasti metodické podpory při přípravě a v průběhu realizace projektu v Operačním programu Výzkum, vývoj, vzdělávání 2014–2020 (dále „OP VVV“). Dále bude pro oblast školství působit jako iniciátor a metodická podpora a konzultační činnost při přípravě a realizace projektů škol v území (MŠ a ZŠ) v rámci podpory regionálního vzdělávání. Tato role MAS bude navazovat na detailní znalost místních podmínek a navázanou spolupráci se školami.

Metodickým komunikačním principem je aplikace principů metody LEADER v regionálním rozvoji a při realizaci SCLLD, význam tkví ve zvyšování zájmu veřejnosti o lokální problémy, vzájemnou výměnu informací a zkušeností, spolupráci a vytváření místního partnerství a zvyšování pocitu sounáležitosti vedoucí

k větší identifikaci s územím. Nadstavbovým komunikačním principem je strategické řízení, komunitní plánování, zapojení veřejnosti do rozhodovacích procesů v regionu, síťování a spolupráce na úrovni místní, krajské, národní a případně i mezinárodní.



EVROPSKÁ UNIE
EVROPSKÝ FOND PRO REGIONÁLNÍ ROZVOJ
INVESTICE DO VAŠÍ BUDOUCNOSTI



MINISTERSTVO
PRO MÍSTNÍ
ROZVOJ ČR

4.3 POPIS SPOLUPRÁCE MEZI MAS NA NÁRODNÍ A MEZINÁRODNÍ ÚROVNI A PŘESHRAŇIČNÍ SPOLUPRÁCE

Spolupráce místních akčních skupin a jejich členů i ostatních aktérů v územní působnosti MAS je významným prostředkem k dosažení kvalitních výsledků, výstupů a cílů vytyčených ve svých rozvojových dokumentech. Spolupráce v letech 2014-2020 naváže na stávající spolupráci a aktivity (viz kap. 2.3.2 a 2.3.3), bude rozvíjena v různých oblastech činnosti a různých úrovních řízení.

V oblasti navazování spolupráce je pro MAS Svitava žádoucí, aby spolupracovala především s blízkými MAS. To hlavně proto, že mohou nalézat společná a všeobecně prospěšná řešení situací a problémů v území.

Hlavními tématy budou:

- Propagace služeb, výrobků či výpěstků místních firem.
- Cestovní ruch - mapy, cílené informační brožury, cestovní balíčky (ubytování, tipy výletů, návštěva kulturních a společenských akcí).
- Značení regionálních výrobků.
- Vysokorychlostní internet.

Za velice významnou a prestižní, je třeba považovat spolupráci na přípravě a realizaci sítí a dostupnosti vysokorychlostního internetu, který by inovativně všem aktérům a uživatelům mohl napomoci k rozvoji podnikatelských aktivit, zaměstnatelnosti obyvatel v území a k rychlému předávání aktuálních a kvalitních informací široké veřejnosti.

Při styku s obcemi a dalšími aktéry v území se v analýze i v diskusích promítaly následující náměty:

A. Jako vhodnou a potřebnou vidíme podporu spolupráce obcí v rámci stávajících dobrovolných svazků obcí, případně podporu účelového spojení obcí. Tato forma spolupráce musí být iniciována přímo obcemi bez direktivního nařízení ze shora. Základní potřebou pro spolupráci obcí je snižování provozních výdajů a zlepšování péče o majetek.

B. Představitelé jednotlivých obcí spatřují akutní potřebu zdokonalovat služby veřejné správy v regionu a podporovat spolupráci obcí včetně subjektů mimo region. Aby mohlo dojít ke zlepšení služeb veřejné správy v regionu, vidíme jako důležité pořizování územních, regulačních či finančních plánů rozvoje obcí a měst nebo využívání inovativních finančních, administrativních a řídicích nástrojů.

C. Spolupráce obcí je možná a potřebná např. v rámci společné správy majetku obcí (např. místní komunikace, lesy, sportoviště), společné sociální služby, „společné“ městské policie, koordinovaného svozu odpadů, společných aukcí energií či nákupů služeb a vybavení, nebo společných jednotek požární ochrany v návaznosti na zákon o požární ochraně.

D. K zefektivnění a zlepšení chodu městských a obecních úřadů je potřebné vybavit tyto úřady potřebnou informační a komunikační technikou a zejména zajistit vzdělávání zastupitelů a pracovníků obcí a měst. Představitelé obcí a měst z území jako potřebné vidí rezervy ve zkvalitňování a efektivnějším využívání forem a metod zapojování obyvatel do života obcí a zvyšování transparentnosti rozhodovacích procesů. To

osvědčili při své aktivní účasti v projektu SMS Obce sobě, který organizovala v území ORP Svitavy obec Opatov.

E. Mezisektorová a vertikální spolupráce uvnitř regionu by měla být založena na spolupráci subjektů z různých odvětví v rámci územní působnosti MAS. Ukazuje se, že podpora spolupráce veřejného, podnikatelského a neziskového sektoruje v území málo rozvinutá, ale přitom velmi potřebná. Obce např. potřebují spolupracovat se zemědělskými podnikateli při zimní údržbě komunikací či sečení příkopů a mezí, zemědělci naopak potřebují spolupracovat s místními nezemědělskými podnikateli, kteří jim zajistí potřebný servis a služby (např. oprava zemědělské techniky a strojů, stravování). Důležitá je spolupráce i všech sektorů, která by mohla vyústit ve společné projekty (např. Spolupráce při využití metody LEADER pro společné podnikání).

Kromě toho je dle místních aktérů v území žádoucí i vertikální spolupráce, jako je například spolupráce subjektů ze zemědělství, lesnictví a potravinářství, a to třeba v rámci vývoje nových produktů, postupů a technologií, nebo spolupráce subjektů pro vznik krátkých dodavatelských řetězců, místních trhů a propagační činnosti v místních podmínkách, např. prodej ze dvora.

Mezinárodní spolupráce

Přestože území působnosti MAS Svitava neleží v pohraničí, bylo by účelné navázat spolupráci, přenášení zkušeností a příkladů dobré praxe s některou místní akční skupinou v nedalekém - nejspíše polském - příhraničí. Přednostně bude vyhledáván partner z území, se kterým udržuje partnerství Pardubický kraj (i z důvodu možnosti získat krajský grant) nebo města či obce z regionu působnosti MAS. Témata vhodná k řešení by mohla být např. v oblasti cestovního ruchu, ochrany přírody a krajiny, spolupráce neziskových organizací atd. Důraz bude kladen na pomoc místním subjektům při přípravě a při realizaci projektů přeshraniční spolupráce.



EVROPSKÁ UNIE
EVROPSKÝ FOND PRO REGIONÁLNÍ ROZVOJ
INVESTICE DO VAŠÍ BUDOUCNOSTI



MINISTERSTVO
PRO MÍSTNÍ
ROZVOJ ČR

4.4 POPIS ZVLÁŠTNÍCH OPATŘENÍ PRO HODNOCENÍ (PRO MONITORING A EVALUACI)

Monitoring programových indikátorů

MAS je povinna sledovat indikátory, které si stanovila v jednotlivých programových rámcích. Sledování a vyhodnocování bude probíhat prostřednictvím monitorovacího systému v MS2014+. Vyhodnocování výsledků realizace (Zpráva o plnění integrované strategie CLLD) bude probíhat dvakrát ročně dle MPIN a pravidel jednotlivých operačních programů a PRV.

Monitoring a evaluace strategie MAS

Hlavním dokumentem pro monitoring a evaluaci strategie MAS je zpracovaná Směrnice monitoringu a evaluaci, která byla výstupem projektu spolupráce šesti místních akčních skupin v roce 2015 a blíže definuje jednotlivé postupy, odpovědnost a kompetence pracovníků a orgánů MAS a konečných žadatelů v monitorovacím a evaluačním procesu v průběhu realizace strategie MAS pro programové období 2014 - 2020.

Monitoring

1. KOMPETENCE A ZODPOVĚDNOST

a) Kancelář MAS:

- vede evidenci a průběžně sleduje plnění povinných monitorovacích indikátorů obsažených v indikátorovém plánu MAS,
- připravuje podklady pro rozhodnutí kontrolního a nejvyššího orgánu,
- přebírá od konečných žadatelů monitorovací zprávy a archivuje je (zakládá je do složky projektu),
- zakládá samostatnou složku za každý rok realizace strategie MAS, ve které archivuje potřebná data týkající se monitoringu,
- zálohuje všechna data týkající se monitoringu v elektronické podobě v kanceláři MAS minimálně na dvou elektronických médiích,
- vypracovává harmonogram místních šetření pro konkrétní projekty, provádí šetření v místě realizace projektu a vyhotovuje z něho zápis,
- účastní se kontrol u konečných žadatelů v místě realizace projektu, které provádí řídicí orgán,
- uveřejňuje zprávu o monitoringu na internetových stránkách MAS.

b) Kontrolní orgán MAS:

- zpracovává indikátorový plán MAS,
- analyzuje plnění monitorovacích indikátorů pro potřeby vyhodnocení realizace celé strategie MAS ve zprávě o monitoringu.

c) Rozhodovací orgán MAS: schvaluje indikátorový plán MAS.

d) Nejvyšší orgán MAS: schvaluje zprávu o monitoringu a navržená opatření.

2. INDIKÁTOROVÝ PLÁN MAS



EVROPSKÁ UNIE
EVROPSKÝ FOND PRO REGIONÁLNÍ ROZVOJ
INVESTICE DO VAŠÍ BUDOUCNOSTI



MINISTERSTVO
PRO MÍSTNÍ
ROZVOJ ČR

- a) Indikátorový plán slouží ke sledování stavu plnění jednotlivých cílů strategie MAS.
- b) Indikátorový plán tvoří sestava indikátorů členěná dle priorit, specifických cílů a opatření strategie MAS. K jednotlivým indikátorům jsou nastaveny jejich výchozí a cílové hodnoty (včetně data dosažení těchto hodnot).
- c) Indikátorový plán zpracovává kontrolní orgán MAS a následně schvaluje rozhodovací orgán MAS.

3. ZPRÁVA O MONITORINGU

- a) Výsledkem vyhodnocení monitoringu je zpráva o monitoringu s výsledky naplňování strategie MAS.
- b) Vyhodnocení monitoringu se provádí 2x ročně za monitorovací období od 1. 1. do 30. 6. a od 1. 7. do 31. 12. daného roku.
- c) V případě, že nebude v určitých směrech dosaženo deklarovaných výsledků, bude součástí zprávy o monitoringu návrh na opatření, která by měla uvést věci do souladu.
- d) Zpráva o monitoringu je zveřejňovaná na internetových stránkách MAS a výsledky monitoringu jsou také součástí každoročně vydávané Výroční zprávy MAS.

4. OBLASTI MONITORINGU

- a) Indikátory jednotlivých projektů,
- b) Indikátory jednotlivých opatření (Fiche),
- c) Indikátory stanovené pro celou strategii MAS,
- d) Monitorovací indikátory o způsobech realizace strategie MAS.

Indikátory jednotlivých opatření (Fiche)

1. Sledované indikátory jednotlivých opatření (Fiche) jsou stanoveny v monitorovacím systému MS2014+, včetně jejich výchozí a cílové hodnoty a data dosažení těchto hodnot.

Indikátory stanovené pro celou strategii MAS

1. Sledované indikátory pro celou strategii MAS jsou stanoveny v indikátorovém plánu MAS, včetně jejich výchozí a cílové hodnoty a data dosažení těchto hodnot.
2. Kromě indikátorů uvedených v indikátorovém plánu MAS je sledováno i plnění finančního plánu.
3. Data jsou průběžně shromažďována v kanceláři MAS v rámci samostatné složky za každý rok realizace strategie MAS.

Monitorovací indikátory o způsobech realizace strategie MAS

1. Data jsou průběžně shromažďována v kanceláři MAS v rámci samostatné složky za každý rok realizace strategie MAS.
2. Monitorovány jsou zejména tyto oblasti:
 - a) typy žadatelů (počet projektů, výše dotace),
 - b) využitelnost opatření/Fiche (počet projektů, výše dotace),
 - c) místa realizace projektů (počet projektů, výše dotace),
 - d) administrace jednotlivých výzev:
 - počet podaných projektů,
 - počet hodnocených projektů,

- počet vybraných projektů,
 - počet náhradníků,
 - počet podaných odvolání na MAS,
 - počet vyřazených projektů řídicím orgánem,
 - počet podaných odvolání řídicímu orgánu,
 - počet projektů s podepsanou smlouvou o poskytnutí dotace,
 - počet projektů v realizaci (neukončené k 31. 12. daného roku),
 - počet podaných Žádostí o proplacení,
 - počet projektů v době udržitelnosti,
 - počet podaných hlášení o změnách,
 - počet podaných monitorovacích zpráv,
 - počet provedených místních šetření u konečných žadatelů v místě realizace projektu.
- e) podpůrné činnosti MAS:
- informační a propagační akce MAS,
 - vzdělávání členů MAS, kteří se podílí na přípravě a implementaci strategie MAS.

Evaluace

Vyhodnocování Strategie CLLD bude MAS provádět dle podmínek stanovenými v Metodickém pokynu pro využití integrovaných nástrojů v programovém období 2014 - 2020 s údaji platnými k 31. 12. 2017 a na konci realizace projektů (2020 s přesahem do roku 2023).

1. KOMPETENCE A ZODPOVĚDNOST

a) Kancelář MAS:

- sbírá potřebná data a informace,
- připravuje podklady pro rozhodnutí kontrolního a nejvyššího orgánu,
- uveřejňuje zprávu o evaluaci na internetových stránkách MAS.

b) Kontrolní orgán MAS:

- zpracovává evaluační plán MAS,
- analyzuje podklady připravené kanceláří MAS pro potřeby vyhodnocení plnění celé strategie MAS ve zprávě o evaluaci

c) Rozhodovací orgán MAS schvaluje evaluační plán MAS.

d) Nejvyšší orgán MAS schvaluje zprávu o evaluaci a navržená opatření.

2. INTERNÍ EVALUACE MAS

- a) Interní evaluace MAS slouží ke zhodnocení nastavení vnitřních procesů a činností MAS a jejich následného zdokonalení. To představuje zejména zhodnocení interních postupů, kompetence orgánů, členů MAS a pracovníků kanceláře MAS, zhodnocení administrativních procesů, které MAS provádí v rámci příjmu, výběru a kontroly realizace individuálních projektů, zhodnocení propagačních činností MAS, vzdělávání členů MAS a aplikace metody LEADER.

3. EVALUAČNÍ PLÁN MAS



EVROPSKÁ UNIE
EVROPSKÝ FOND PRO REGIONÁLNÍ ROZVOJ
INVESTICE DO VAŠÍ BUDOUCNOSTI



MINISTERSTVO
PRO MÍSTNÍ
ROZVOJ ČR

- a) Evaluační plán je rámcovým plánem hodnotících aktivit prováděných či zajišťovaných v rámci MAS.
- b) Evaluační plán MAS obsahuje zejména druhy evaluací, které budou prováděny, kompetence, zodpovědnost a lhůty evaluačního procesu a data nezbytná pro jejich provedení.

4. ZPRÁVA O EVALUACI

- a) Výsledkem evaluace je zpráva o evaluaci s výsledky naplňování strategie MAS a přínosy a dopady pro území MAS.
- b) Zpráva o evaluaci je zveřejněna na internetových stránkách MAS a výsledky evaluace jsou také součástí každoročně vydávané Výroční zprávy MAS.
- c) V případě, že nebude v určitých směrech dosaženo deklarovaných výsledků, bude součástí zprávy o evaluaci návrh na opatření, která by měla uvést věci do souladu.

5. OBLASTI EVALUACE

- a) vyhodnocení naplňování strategie MAS – naplňování priorit a cílů strategie MAS, reálné nastavení monitorovacích indikátorů, využití jednotlivých opatření/ Fiche, finanční plán pro jednotlivá opatření/Fiche, typy žadatelů, přínosy a dopady na území MAS, návrhy na úpravy strategie MAS,
- b) vyhodnocování průběhu administrativních procesů, které MAS provádí v rámci příjmu, výběru a kontroly realizace individuálních projektů z pohledu dodržování stanovených pravidel a efektivity prováděných činností – hodnocení, identifikace slabých míst, přijímání příslušných opatření ke zkvalitnění procesů,
- c) vyhodnocování administrativní schopnosti MAS – náplně činnosti jednotlivých pracovníků, interní postupy, kompetence orgánů, členů MAS, pracovníků kanceláře MAS, jejich zastupitelnost, vedení administrativy a používání technických kancelářských prostředků,
- d) vyhodnocování propagační činnosti MAS – propagace, informovanost v území, vztahy s veřejností, rozšiřování členské základny, spolupráce
- e) vyhodnocování vzdělávání členů MAS – vzdělávací akce, kterých se členové zúčastnili, jaké kroky byly učiněny, poznatky vedoucí ke zkvalitnění práce.

Celkový vývoj regionu a dopady působení uplatňovaných rozvojových nástrojů bude MAS trvale průběžně sledovat plnění podle ve strategii nastavených indikátorů k jednotlivým strategickým cílům vázaných k opatření CLLD, u ostatních indikátorů (mimo akční plán a programové rámce) půjde pouze o indikativní sledování. MAS bude jednou ročně předkládat Radě informaci o plnění ročního plánu a k němu vztažených indikátorů.

Zpráva o plnění integrované strategie CLLD

MAS bude provádět prostřednictvím MS2014+ monitorování realizace jednotlivých integrovaných projektů a také monitorování IN jako celku. Zprávu o plnění integrované strategie CLLD projednává a schvaluje nejvyšší orgán MAS. MAS předkládá 2x ročně (do 15. 1. vždy s použitím údajů k 31. 12., resp. 15. 7. vždy s použitím údajů k 30. 6.) prostřednictvím MS2014+ Zprávu o plnění integrované strategie CLLD, která bude obsahovat informace o celkovém kontextu IN v rámci strategie dotčeného území, přehled vývoje realizace IN, schválených a realizovaných projektů a plnění podmínek IN včetně plnění indikátorů a dodržení finančního plánu.



EVROPSKÁ UNIE
EVROPSKÝ FOND PRO REGIONÁLNÍ ROZVOJ
INVESTICE DO VAŠÍ BUDOUCNOSTI



MINISTERSTVO
PRO MÍSTNÍ
ROZVOJ ČR

5 POVINNÉ PŘÍLOHY

Příloha 1. Finanční plán a indikátory programového rámce

Příloha 2. Mapa území a seznam obcí

Příloha 3. Popis postupu zapojení komunity do vypracování strategie

Příloha 4. Analýza rizik

Příloha 5. Čestné prohlášení

Příloha 6. Kopie žádosti o standardizaci MAS

Příloha 7. Kopie osvědčení o standardizaci MAS

SEZNAMY

Seznam obrázků

Obrázek 1 - Vnitřní členění MAS Svitava	7
Obrázek 2 - Srovnání vývoje počtu obyvatel MAS a vyšších územních jednotek 2004-2013	20
Obrázek 3 - Vývoj počtu obyvatel v letech 2005 až 2013.....	21
Obrázek 4 - Velikostní struktura obcí a hustota zalidnění v území MAS	22
Obrázek 5 - Index stáří v jednotlivých obcích území MAS Svitava	25
Obrázek 6 - Prioritní komunikace IROP	41
Obrázek 7 - Nejzatíženější úseky silnic na území MAS Svitava	42
Obrázek 8 - Podnikatelská aktivita a zaměstnanost v sektorech (31. 12. 2011).....	46
Obrázek 9 - Vývoj míry nezaměstnanosti v MAS a ve vyšších celcích 2006 až 2013	49
Obrázek 10 - Míra nezaměstnanosti k 31. 12. 2013 a podíl nezaměstnaných osob k 31. 3. 2014v MAS Svitava.....	50
Obrázek 11 - Struktura pozemků MAS Svitava	56
Obrázek 12 - Využití půdy a koeficient ekologické stability v MAS Svitava (31. 12. 2012).....	57
Obrázek 13 - Mapa chráněných území a památných stromů v území MAS Svitava	59
Obrázek 14 - Místa průzkumu MPSV ČR v Pardubickém kraji s odhadem počtu romských obyvatel zkoumaných sociálně vyloučených lokalit.....	62
Obrázek 15 - Dotázaní spoluobčané (struktura v %).....	64
Obrázek 16 - Hodnocení stavu vybraných charakteristik v obcích MAS	65
Obrázek 17 - Překážky a pomoc rozvoji podnikání	66
Obrázek 18 - Vhodné způsoby podpory podniků ze strany MAS.....	66
Obrázek 19 - Pomoc rozvoji podnikání ze strany MAS.....	66
Obrázek 20 - Hlavní problémy neziskových organizací v území MAS	67
Obrázek 21 - Bariéry rozvoje obcí podle názorů představitelů obcí	75
Obrázek 22 - Struktura strategické části.....	82
Obrázek 23 – Organizační struktura MAS	180
Obrázek 24 – Implementační schéma realizace	188

Seznam tabulek

Tabulka 1 - Identifikace právnické osoby	6
Tabulka 2 - Územní působnost MAS Svitava	8
Tabulka 3 - Obce podle svazků obcí a abecedního pořadí	9
Tabulka 4 - Souhrnný přehled monitorovaných indikátorů za období 2009 - 2014.....	14
Tabulka 5 - Místní akční skupina Svitava z. s.....	15



EVROPSKÁ UNIE
EVROPSKÝ FOND PRO REGIONÁLNÍ ROZVOJ
INVESTICE DO VAŠÍ BUDOUCNOSTI



MINISTERSTVO
PRO MÍSTNÍ
ROZVOJ ČR

Tabulka 6 - Stav realizace projektů z alokace MAS Svitava 2009-2014 (stav k 31. 10. 2015)	15
Tabulka 7 - Vývoj počtu obyvatel ORP Svitavy v letech 1869–2013.....	19
Tabulka 8 - Vývoj počtu obyvatel v území MAS Svitava v posledních 10 letech.....	20
Tabulka 9 - Vývoj počtu obyvatel na území MAS v období let 2008–2013 (31. 12.)	21
Tabulka 10 - Věková struktura a její vývoj	22
Tabulka 11 - Vzdělanostní struktura obyvatel starších 15 let podle nejvyššího dosaženého vzdělání	23
Tabulka 12 - Věková struktura obyvatel MAS k 31. 12. 2007 / 31. 12. 2010 / 31. 12. 2013 (v %).....	24
Tabulka 13 - Měna obyvatel.....	26
Tabulka 14 - Vybavenost obcí MAS kulturními a sportovními zařízeními	28
Tabulka 15 - Vzdělávací instituce pro děti a mládež.....	30
Tabulka 16 - Domovní a bytový fond v MAS.....	34
Tabulka 17 - Soulad poptávky po bydlení v obci a nabídky pozemků v obcích MAS v roce 2014.....	35
Tabulka 18 - Stav odkanalizování a čištění odpadních vod v obcích – stav říjen 2015	36
Tabulka 19 - Celková produkce odpadů na území ORP Svitavy (produkce KO a produkce směsného komunálního odpadu (dále jen SKO) za období 2008-2012	39
Tabulka 20 - Intenzita dopravy na vybraných úsecích v letech 2000 – 2010.....	42
Tabulka 21 - Dostupnost města Svitavy	44
Tabulka 22 - Přehled subjektů se 100 a více zaměstnanci v obcích k 1. 1. 2013	47
Tabulka 23 - Sledované stavové jevy k 31. 12. daného roku	48
Tabulka 24 - Sledované stavové jevy k 31. 12. 2013 - Pardubický kraj a Česká republika.....	49
Tabulka 25 - Struktura nezaměstnanosti v MAS k 31. 3. 2014.....	51
Tabulka 26 - Přehled ubytovacích zařízení v obcích.....	54
Tabulka 27 - Cyklotrasy procházející územím MAS	55
Tabulka 28 - Sociálně vyloučené lokality	62
Tabulka 29 – Přehled sociálně vyloučených lokalit v Pardubickém kraji – průzkum AZS 2015	63
Tabulka 30-Celkový přehled hierarchie cílů a opatření pro Strategický cíl 1 Rozvoj	85
Tabulka 31- Přehled indikátorů pro Strategický cíl 1 Rozvoj ekonomiky v území MAS.....	86
Tabulka 32Celkový přehled hierarchie cílů a opatření pro Strategický cíl 2	92
Tabulka 33 - Přehled indikátorů pro Strategický cíl 2 Kvalitní a spokojený život v území.....	94
Tabulka 34 - Celkový přehled hierarchie cílů a opatření pro Strategický cíl 3	103
Tabulka 35- Přehled indikátorů pro Strategický cíl 3 Zdravý a čistý region.....	104
Tabulka 36 - Celkový přehled hierarchie cílů a opatření pro Strategický cíl 4.....	107
Tabulka 37- Přehled indikátorů pro Strategický cíl 4 Partnerská spolupráce	108
Tabulka 38 – Integrační prvky mezi jednotlivými specifickými cíli a opatřeními.....	110
Tabulka 39 - Návaznost ostatních strategií na CLLD MAS Svitava.....	117
Tabulka 40- Vazby opatření strategických dokumentů na specifické cíle SCLLD MAS Svitava	119

Tabulka 41 - Propojenost jednotlivých specifických cílů a opatření s programovým rámcem PRV	122
Tabulka 42 - Propojenost jednotlivých specifických cílů a opatření s programovým rámcem IROP	123
Tabulka 43 - Propojenost jednotlivých specifických cílů a opatření s programovým rámcem OP ZAM.....	124
Tabulka 44 – Provázanost článků Nařízení PRV s programovým rámcem PRV v SCLLD MAS Svitava ...	126
Tabulka 45 - Programový rámec PRV	127
Tabulka 46– Fiche 1	128
Tabulka 47 – Fiche 2	129
Tabulka 48 – Fiche 3	131
Tabulka 49 – Fiche 4	133
Tabulka 50 – Fiche 5	135
Tabulka 51 – Fiche 6	137
Tabulka 52 – Fiche 7	138
Tabulka 53 – Fiche 8	140
Tabulka 54 – Provázanost SC IROP s programovým rámcem IROP v SCLLD MAS Svitava	142
Tabulka 55 - Programový rámec IROP	143
Tabulka 56 – IROP 1	144
Tabulka 57 – IROP 2	146
Tabulka 58 – IROP 3	148
Tabulka 59 - Provázanost SC OP ZAM s programovým rámcem ZAM SCLLD MAS Svitava	152
Tabulka 60 – Programový rámec OP Zaměstnanost	152
Tabulka 61 – ZAM 1	153
Tabulka 62 – ZAM 2	160
Tabulka 63 – ZAM 3	168
Tabulka 64 - Přehled vazeb programových rámců na jednotlivá opatření SCLLD	173
Tabulka 65 - Přehled integračních vazeb programových rámců SCLLD.....	174
Tabulka 66 - Vliv opatření SCLLD MAS Svitava na horizontální témata.....	177
Tabulka 67 – Komunikační plán	191

VOLNÉ PŘÍLOHY

PŘÍLOHA 1: ZÁKLADNÍ DATA ZA JEDNOTLIVÉ OBCE NA ÚZEMÍ MAS SVITAVA

Přehled datových tabulek:

Tab. P. 1 - Vývoj počtu obyvatel v jednotlivých obcích v letech 2005–2013.....	205
Tab. P. 2 - Struktura obyvatelstva dle věkových skupin, index stáří v obcích k 31. 12. 2013	206
Tab. P. 3 - Vybavenost kulturními a sportovními zařízeními v obcích.....	207
Tab. P. 4 - Vybavenost komerčními službami v obcích	208
Tab. P. 5 - Domovní fond na území MAS Svitava (dle SLDB v r. 2011).....	209
Tab. P. 6 - Porovnání vývoje bytového fondu v letech sčítání (SLDB).....	210
Tab. P. 7 - Vývoj počtu ekonomických subjektů v letech 2006–2013 (k 31. 12. daného roku).....	211
Tab. P. 8 - Obydlené byty podle vybavení	212
Tab. P. 9 - Technická vybavenost v obcích.....	213
Tab. P. 10 - Struktura ekonomické aktivity v obcích	214
Tab. P. 11 - Vyjíždka do škol a za prací z obcí MAS Svitava podle SLBD 2011	215
Tab. P. 12 - Volné objekty/pozemky pro podnikání	215
Tab. P. 13 - Struktura zaměstnanosti obyvatel, vyjíždka za prací v roce 2011 (v %)	216
Tab. P. 14 - Míra nezaměstnanosti v obcích (údaje za ORP Svitavy, tj. obec Rohozná navíc)	217
Tab. P. 15 - Infrastruktura pro cestovní ruch.....	218
Tab. P. 16 - Struktura pozemků podle druhů k 31. 12. 2013.....	219
Tab. P. 17 - Přehled stavu pozemkových úprav a územního plánu v obcích MAS Svitava.....	220
Tab. P. 18 - Přehled poskytovatelů sociálních služeb území MAS	222
Tab. P. 19 - Síť sociálních služeb v území MAS Svitava	224

Tab. P. 1 - Vývoj počtu obyvatel v jednotlivých obcích v letech 2005–2013

Obec	Rok					Rozdíl mezi léty 2005–2013	
	2005	2008	2011	2013		Absolutně	Relativně (%)
				celkem	z toho žen		
Banín	304	310	314	325	167	21	6,9
Bělá nad Svitavou	476	509	508	542	276	66	13,9
Bohuňov	179	182	174	165	72	-14	-7,8
Brněnec	1365	1384	1363	1306	668	-59	-4,3
Březová nad Svitavou	1658	1737	1756	1719	875	61	3,7
Dětfichov	321	314	334	332	166	11	3,4
Hradec nad Svitavou	1618	1650	1701	1670	812	52	3,2
Chrastavec	252	241	237	225	108	-27	-10,7
Javorník	377	363	391	384	198	7	1,9
Kamenná Horka	291	284	302	297	142	6	2,1
Karle	365	389	386	394	198	29	7,9
Koclířov	692	697	687	693	336	1	0,1
Kukle	61	60	68	75	39	14	23,0
Lavičné	134	124	120	114	49	-20	-14,9
Mikuleč	216	220	222	224	111	8	3,7
Opatov	1143	1158	1178	1159	552	16	1,4
Opatovec	618	635	648	671	322	53	8,6
Pohledy	340	339	312	330	159	-10	-2,9
Radiměř	1109	1085	1109	1094	547	-15	-1,4
Rozhraní	335	334	343	337	163	2	0,6
Rudná	188	184	184	174	87	-14	-7,4
Sklené	221	233	237	228	108	7	3,2
Svitavy	17248	17177	17090	17040	8920	-208	-1,2
Študlov	151	145	131	136	65	-15	-9,9
Vendolí	886	950	959	987	480	101	11,4
Vitějoves	382	384	420	401	195	19	5,0
Želivsko	45	44	37	33	19	-12	-26,7
Celkem MAS Svitava	30975	31132	31211	31055	15834	80	0,3

Zdroj: ČSÚ

Tab. P. 2 - Struktura obyvatelstva dle věkových skupin, index stáří v obcích k 31. 12. 2013

Obec	Počet obyvatel celkem	Počet obyvatel ve věku						Index stáří
		0–14		15–64		65 a více let		
		Celkem	(%)	Celkem	(%)	Celkem	(%)	
Banín	325	47	14,0	229	70,8	49	15,2	104,3
Bělá nad Svitavou	542	100	16,3	334	63,4	108	20,3	108,0
Bohuňov	165	17	9,6	100	62,9	48	27,5	282,4
Brněnec	1306	170	12,9	842	65,4	294	21,7	172,9
Březová nad Svitavou	1719	337	19,8	1155	67,4	227	12,8	67,4
Dětřichov	332	51	17,5	240	70,7	41	11,8	80,4
Hradec nad Svitavou	1670	271	16,7	1106	67,5	293	15,8	108,1
Chrastavec	225	19	8,5	148	65	58	26,5	305,3
Javorník	384	63	18,7	268	68,7	53	12,6	84,1
Kamenná Horka	297	32	11,3	217	72,6	48	16,1	150,0
Karle	394	56	13,5	279	71,2	59	15,3	105,4
Koclířov	693	122	17,0	454	68,2	117	14,8	95,9
Kukle	75	12	14,9	50	68,9	13	16,2	108,3
Lavičné	114	11	9,6	78	67,8	25	22,6	227,3
Mikulč	224	28	13,2	163	71,9	33	14,9	117,9
Opatov	1159	192	17,0	788	68,8	179	14,2	93,2
Opatovec	671	120	18,0	450	67,5	101	14,5	84,2
Pohledy	330	31	13,7	233	72,9	46	13,4	148,4
Radiměř	1094	156	13,9	761	70,1	177	16,0	113,5
Rozhraní	337	59	17,2	208	61,8	70	21,0	118,6
Rudná	174	27	14,5	117	69,3	30	16,2	111,1
Sklené	228	34	15,6	157	68,8	37	15,6	108,8
Svitavy	17040	2637	15,3	11505	68,3	2898	16,4	109,9
Študlov	136	19	14,4	89	65,5	28	20,1	147,4
Vendolí	987	176	18,3	683	69,8	128	11,9	72,7
Vitějeves	401	56	16,5	262	63,4	83	20,1	148,2
Želivsko	33	5	15,2	219	60,6	9	24,2	180,0
Celkem MAS Svitava	31055	4868	15,7	20935	67,4	5252	16,9	107,9
Okres Svitavy	104622	15900	15,3	70776	68,2	17946	16,5	112,9
Pardubický kraj	515985	77936	15,1	347586	67,4	90463	17,5	116,1
Česká republika	10512419	1577455	15,0	7109420	67,6	1825544	17,4	115,7

Pozn. index stáří = (obyvatelé 65+) / (obyvatelé 0-14)*100

Zdroj: ČSÚ

Tab. P. 3 - Vybavenost kulturními a sportovními zařízeními v obcích

Název obce	Knihovna	Kulturní dům	Materské centrum	Kostel s bohoslužbami	Výletišťe	Dětská hřiště	Hřiště (sportovní)	Fotbalové hřiště	Víceúčelové sportovní hřiště	Tělocvična	Obecní zpravodaj	Vnitrostátní a zahraniční partnerské vztahy
Banín	ANO	ANO		ANO		ANO					ANO	
Bělá n. Svitavou	ANO	ANO		ANO	ANO		ANO		ANO	ANO		
Bohuňov	ANO	ANO		ANO	ANO	ANO						
Brněnec	ANO	ANO		ANO	ANO	ANO	ANO		ANO		ANO	
Březován. Svitavou	ANO	ANO	ANO	ANO	ANO	ANO	ANO	ANO	ANO	ANO	ANO	ANO
Dětřichov	ANO	ANO		ANO	ANO	ANO	ANO		ANO		ANO	
Hradec n. Svitavou	ANO	ANO		ANO	ANO	ANO	ANO	ANO	ANO	ANO	ANO	ANO
Chrastavec	ANO	ANO		ANO	ANO	ANO	ANO				ANO	
Javorník	ANO				ANO	ANO	ANO	ANO	ANO	ANO	ANO	
Kamenná Horka		ANO		ANO	ANO	ANO		ANO			ANO	
Karle	ANO	ANO		ANO	ANO	ANO	ANO				ANO	
Koclířov	ANO	ANO		ANO	ANO			ANO			ANO	ANO
Kukle		ANO			ANO	ANO					ANO	
Lavičné	ANO	ANO			ANO		ANO					
Mikuleč				ANO		ANO						
Opatov	ANO	ANO	ANO	ANO		ANO	ANO	ANO	ANO	ANO	ANO	ANO
Opatovec	ANO	ANO	ANO	ANO		ANO	ANO	ANO	ANO	ANO	ANO	
Pohledy		ANO		ANO		ANO		ANO		ANO	ANO	
Radiměř	ANO	ANO		ANO	ANO	ANO	ANO	ANO	ANO	ANO	ANO	
Rozhraní	ANO	ANO		ANO	ANO		ANO		ANO	ANO		
Rudná		ANO			ANO	ANO		ANO				
Sklené	ANO			ANO		ANO					ANO	
Svitavy	ANO	ANO	ANO	ANO	ANO	ANO	ANO	ANO	ANO	ANO	ANO	ANO
Študlov	ANO	ANO			ANO	ANO						
Vendolí	ANO	ANO		ANO		ANO	ANO	ANO		ANO	ANO	
Vítějeves	ANO	ANO		ANO	ANO	ANO	ANO	ANO	ANO	ANO	ANO	
Želivsko												
Celkem MAS Svitava	21	23	4	21	19	22	16	13	12	12	19	5

Zdroj: Vlastní dotazníkové šetření 2014

Tab. P. 4 - Vybavenost komerčními službami v obcích

Obec	Nabídka služeb dostačuje A xNe	potraviny /smíš. Zboží	hospoda/rest.	kavárna/ cukrárna	řeznictví	drogerie	regionální produkty	kaděnictví	stavební profese	opravárenství	pošta	Služby, které chybí
Banín	A	1	1					1	2	1		neuveдено
Bělá nad Svitavou	A	1	1					1	3	1	1	neuveдено
Bohuňov	N	1	1									neuveдено
Brněnec	A	4	4	1	1	1		3	7	1	1	neuveдено
Březová nad Svitavou	A	4	3	2	2	2		3	5		1	neuveдено
Dětřichov	N	1	2						1			neuveдено
Hradec nad Svitavou	A	3	2						9	1	1	neuveдено
Chrastavec	N	1	1					1	1	1		stavební
Javorník	A	1	1				1		6	1		klasická hospoda
Kamenná Horka	N		1									prodejna smíš. zboží
Karle	N	1	1						1			neuveдено
Koclířov	A	1	3	2					7	1	1	kadeřnice, kosmetika
Kukle	A								1	1		neuveдено
Lavičné	A	1	1						2	1		neuveдено
Mikuleč	N	1	1						1			neuveдено
Opatov	A	4	3	1	3	4		1	12	1	1	neuveдено
Opatovec	N	2	1					2	5	2		sociální služby
Pohledy	A	1	1						1			neuveдено
Radiměř	A	3	1	1				1	6	1	1	neuveдено
Rozhraní	A	1	2	1				1	1	1	1	policejní dozor
Rudná	A	1	1									neuveдено
Sklené	N								1			neuveдено
Svitavy	A	30	28	10	10	3	1	18	170	35	3	brašnář, cukrárna farmářské produkty
Študlov	A	1	1									neuveдено
Vendolí	N	2	2					1	11	1	1	zámečník, elektroinst.
Vítějeves	N	1	1				4	1	6		1	potravinářská výroba drobné služby
Želivsko	A								1			neuveдено
Celkem MAS Svitava	17xA 10xN	67	64	18	16	10	6	34	260	52	13	

Zdroj: Dotazníkové šetření v obcích

Tab. P. 5 - Domovní fond na území MAS Svitava (dle SLDB v r. 2011)

Obec	Domy úhrnem	Z toho domy obydlené trvale	Z trvale obydlených		Trvale obydlené domy podle období výstavby					Průměrné stáří domů v r. 2001
			Rodinné domy	Bytové domy	do r. 1970	1971 - 1980	1981 - 1990	1991 - 2000	2001 - 2011	
Banín	110	87	82	4	44	18	6	13	5	46,57
Bělá nad Svitavou	197	141	129	10	89	17	12	7	14	47
Bohuňov	94	63	63	0	31	16	9	4	3	43,71
Brněnec	330	265	229	31	160	38	30	17	15	57,06
Březová nad Svitavou	387	332	272	55	184	38	32	30	40	60,32
Dětrichov	114	82	78	3	27	20	20	6	6	40,18
Hradec nad Svitavou	536	467	450	12	238	77	58	46	43	52,58
Chrastavec	123	76	71	5	51	11	8	4	2	52,14
Javorník	131	118	115	1	44	11	16	21	23	45,77
Kamenná Horka	101	70	65	4	34	18	8	5	3	52,85
Karle	142	108	107	1	45	30	13	6	11	50,34
Koclířov	225	187	170	10	100	20	21	22	20	58,03
Kukle	20	20	20	0	13	1	-	-	4	65,46
Lavičné	58	40	40	0	22	9	6	1	2	54,47
Mikuleč	86	67	64	2	36	4	10	7	10	54,21
Opatov	340	305	287	9	137	68	41	27	28	47,58
Opatovec	215	193	192	1	74	53	16	15	30	44,1
Pohledy	167	102	98	3	65	8	10	5	14	64,7
Radiměř	394	321	312	6	170	54	48	30	16	46,47
Rozhraní	157	120	116	0	79	15	4	13	4	53,01
Rudná	67	46	43	2	23	9	11	1	1	49,42
Sklené	79	61	58	3	34	15	4	2	6	59,46
Svitavy	2779	2574	2087	437	1175	442	297	325	282	46,52
Študlov	75	44	43	0	30	9	4	1	-	51,84
Vendolí	313	266	258	8	130	33	43	28	28	50,57
Vítějeves	204	131	122	7	76	20	12	6	15	52,6
Želivsko	34	13	12	0	12	-	-	1	-	64,11
Celkem MAS Svitava	7478	6299	5583	614	3123	1054	739	641	625	54,77

Zdroj: ČSÚ

Tab. P. 6 - Porovnání vývoje bytového fondu v letech sčítání (SLDB)

Obec	Obydlené byty celkem		Rozdíl 2001 - 2011		Byty v domech postavené v období						
	2011	2001	absolutní	relativní (%)	do r. 1919	1920-1970	1971-1980	1981-1990	1991-2000	2001-2011	2012-2013
Banín	113	109	4	3,67	20	24	18	6	13	5	-
Bělá nad Svitavou	202	185	17	9,19	34	55	17	12	7	14	3
Bohuňov	68	69	-1	-1,45	7	24	16	9	4	3	-
Brněnec	556	537	19	3,54	70	90	38	30	17	15	-
Březová n. Svitavou	616	496	120	24,19	83	101	38	32	30	40	4
Dětrichov	104	101	3	2,97	9	18	20	20	6	6	-
Hradec n.Svitavou	602	546	16	2,93	106	132	77	58	46	43	6
Chrastavec	99	102	-3	-2,94	21	30	11	8	4	2	-
Javorník	138	118	20	16,95	17	27	11	16	21	23	-
Kamenná Horka	102	97	5	5,15	11	23	18	8	5	3	1
Karle	131	130	1	0,77	18	27	30	13	6	11	2
Koclířov	254	220	34	15,45	45	55	20	21	22	20	1
Kukle	21	15	6	40,00	4	9	1	-	-	4	1
Lavičné	47	52	-5	-9,62	8	14	9	6	1	2	-
Mikuleč	82	76	6	7,89	12	24	4	10	7	10	2
Opatov	393	356	37	10,39	17	57	53	18	15	30	1
Opatovec	221	195	26	13,33	43	94	68	41	27	28	10
Pohledy	120	124	-4	-3,23	37	28	8	10	5	14	1
Radiměř	378	373	5	1,34	67	103	54	48	30	16	8
Rozhraní	136	130	6	4,62	10	69	15	4	13	4	-
Rudná	65	65	-	1,54	8	15	9	11	1	1	-
Sklené	78	71	7	9,86	13	21	15	4	2	6	-
Svitavy	6744	6388	356	5,57	291	884	442	297	325	282	19
Študlov	49	56	-7	-12,50	6	24	9	4	1	-	-
Vendolí	321	286	35	12,24	53	77	33	43	28	28	2
Vítějeves	170	163	7	4,29	12	64	20	12	8	15	-
Želivsko	15	21	-6	28,57	4	8	-	-	1	-	-
Celkem MAS	11825	11075	750	6,77	1026	2097	1054	739	643	625	61

Zdroj: ČSÚ

Tab. P. 7 - Vývoj počtu ekonomických subjektů v letech 2006–2013 (k 31. 12. daného roku)

Obec	Rok 2006				Rok 2011				Rok 2013			
	fyzické osoby celkem	z toho		míra podnik. aktivity [%o]	fyzické osoby celkem	z toho		míra podnik. aktivity [%o]	fyzické osoby celkem	z toho		míra podnik. aktivity [%o]
		živnostníci	podnikatelé v zemědělství			živnostníci	podnikatelé v zemědělství			živnostníci	podnikatelé v zemědělství	
Banín	47	37	8	153,1	44	41	2	140,1	50	39	2	153,8
Bělá n. S.	59	50	7	127,4	69	64	4	135,8	72	59	4	132,8
Bohuňov	31	23	6	179,1	28	26	1	160,1	28	23	1	169,7
Brněnec	160	140	6	116,4	160	150	3	117,4	167	131	2	127,9
Březová n. S.	203	186	7	118,7	236	229	2	134,4	239	216	2	139,0
Dětřichov	47	42	4	147,8	52	50	2	155,7	51	45	2	153,6
Hradec n. S.	308	223	64	188,6	289	267	7	170,0	296	252	15	177,2
Chrastavec	33	25	7	129,4	26	25	1	109,7	25	22	1	111,1
Javorník	56	42	12	149,7	62	56	4	158,6	69	54	5	179,7
Kamenná Horka	29	26	2	101,4	46	44	2	152,3	51	47	2	171,7
Karle	71	51	16	188,3	57	52	4	147,7	67	61	4	170,1
Koclířov	99	83	7	141,6	105	96	6	152,8	115	94	5	165,9
Kukle	14	9	4	233,3	21	21	0	308,8	22	20	-	293,3
Lavičné	13	10	3	99,2	17	17	0	141,7	18	15	-	157,9
Mikuleč	25	22	2	119,6	25	24	0	112,6	30	26	-	133,9
Opatov	151	119	14	130,8	144	134	4	122,2	148	126	4	127,7
Opatovec	77	64	9	124,4	98	89	4	151,2	99	75	4	147,5
Pohledy	41	34	6	118,5	38	35	3	121,8	47	37	3	142,4
Radiměň	141	124	11	129,5	155	150	3	139,8	169	160	3	154,5
Rozhraní	51	41	6	152,7	49	47	1	142,9	47	42	1	139,5
Rudná	22	21	0	118,9	21	20	0	114,1	21	17	-	120,7
Sklené	30	27	3	133,3	35	33	2	147,7	34	30	2	149,1
Svitavy	2842	2475	50	165,0	2920	2692	18	170,9	2926	2397	17	171,7
Študlov	18	12	5	122,4	15	11	3	114,5	15	10	3	110,3
Vendolí	113	98	8	128,1	139	131	5	144,9	147	127	6	148,9
Vítějeves	52	41	10	140,2	68	60	7	161,9	64	50	8	159,6
Želivsko	6	4	1	130,4	7	6	1	189,2	7	5	0	212,1
Celkem MAS Svitava	4739	4029	278	152,2	4926	4570	89	157,3	5020	4180	96	161,5

Zdroj ČSÚ

Tab. P. 8 - Obydlené byty podle vybavení

Obec	Obydlené byty celkem	Byty podle vybavení				
		Plyn v bytě	Vlastní splach. záchod	Vlastní koupelna nebo sprch. kout	Ústř. topení	Etážové topení
Banín	113	81	103	104	54	38
Bělá nad Svitavou	202	117	171	180	97	55
Bohuňov	68	43	61	62	41	10
Brněnec	556	352	483	497	376	81
Březová nad Svitavou	616	389	560	584	333	176
Dětřichov	104	3	96	98	54	29
Hradec nad Svitavou	602	274	511	529	337	118
Chrastavec	99	54	81	84	51	15
Javorník	138	8	123	123	80	30
Kamenná Horka	102	6	81	86	41	35
Karle	131	5	113	118	74	28
Koclířov	254	6	223	228	143	51
Kukle	21	0	19	19	8	7
Lavičné	47	34	42	44	27	12
Mikuleč	82	1	70	73	41	21
Opatov	393	240	352	357	230	100
Opatovec	221	146	192	200	134	43
Pohledy	120	6	106	112	71	22
Radiměř	378	103	339	351	240	64
Rozhraní	136	106	111	119	86	15
Rudná	65	3	58	60	30	22
Sklené	78	3	69	70	40	16
Svitavy	6744	5654	6305	6346	4192	1795
Študlov	49	31	43	44	34	6
Vendolí	321	103	290	296	196	73
Vítějeves	170	101	142	152	93	23
Želivsko	15	0	10	14	8	2
Celkem MAS Svitava	11825	7869	10854	10950	7111	2887

Zdroj: ČSÚ, SLBD 2011

Tab. P. 9 - Technická vybavenost v obcích

Obec	Vodovod	Kanalizace bez ČOV	Kanalizace s ČOV	Plyn	Tepluvod
Banín	A	A*	A	A	N
Bělá nad Svitavou	A	A	N	A	N
Bohuňov	A	N	N	A	N
Brněnec	A	A	A	A	N
Březová n. Svitavou	A	A	N	A	N
Dětřichov	A	N	N	N	N
Hradec nad Svitavou	A	A*	A	A	N
Chrastavec	A	N	N	A	N
Javorník	A	N	A*	N	N
Kamenná Horka	A	N	N	N	N
Karle	A	N	N	N	N
Koclířov	A	N	N	N	N
Kukle	A	N	N	N	N
Lavičné	A	N	N	A	N
Mikuleč	A	N	N	N	N
Opatov	A	N	N	A	N
Opatovec	A	N	N	A	N
Pohledy	A	N	N	N	N
Radiměř	A	N	A	A	N
Rozhraní	A	N	N	A	N
Rudná	A	N	N	A	N
Sklené	A	N	N	N	N
Svitavy	A	x	A	A	A
Študlov	A	N	N	A	N
Vítějeves	A	N	N	A	N
Vendolí	A	N	N	A	N
Želivsko	A	N	N	N	N

Zdroj: ÚAP ORP Svitavy

* část obce

Pozn. A = ANO, N = NE, x = nezjištěno

Tab. P. 10 - Struktura ekonomické aktivity v obcích

Obec	Ekonomicky aktivní	V tom				Nezaměstnaní	Obyvatelstvo ekonomicky neaktivní
		Zaměstnaní	Ze zaměstnaných				
			zaměstnanci	Podnikatelé se zaměstnanci	Podnikatelé bez zaměstnanců		
Banín	137	113	89	4	13	24	151
Bělá nad Svitavou	214	182	153	4	15	32	277
Bohuňov	70	59	40	0	14	11	85
Brněnec	567	480	392	15	46	87	676
Březová n. Svitavou	787	675	543	23	63	112	834
Dětřichov	153	136	112	3	14	17	152
Hradec nad Svitavou	762	664	547	16	70	98	845
Chrastavec	99	80	64	0	9	19	123
Javorník	206	190	150	11	18	16	186
Kamenná Horka	139	122	110	1	9	17	136
Karle	171	150	122	4	15	21	173
Koclířov	337	276	218	5	33	61	352
Kukle	33	31	25	1	3	2	31
Lavičné	54	39	28	3	6	15	60
Mikuleč	111	95	81	0	8	16	106
Opatov	534	463	379	12	35	71	558
Opatovec	274	243	200	5	25	31	334
Pohledy	139	106	78	4	14	33	135
Radiměř	514	458	364	6	62	56	510
Rozhraní	147	130	102	6	16	17	182
Rudná	73	53	42	0	9	20	96
Sklené	102	79	53	4	13	23	107
Svitavy	8152	7266	5778	266	747	886	7823
Študlov	52	48	40	2	5	4	68
Vendolí	451	379	303	12	49	72	444
Vítějeves	188	158	124	7	17	30	216
Želivsko	12	10	5	0	0	2	20
Celkem MAS Svitava	14478	12685	10142	414	1328	1793	14680

Zdroj: ČSÚ, Sčítání 2011

Tab. P. 11 - Vyjíždka do škol a za prací z obcí MAS Svitava podle SLBD 2011

Obec	Počet vyjíždějících z obce			Obec	Počet vyjíždějících z obce		
	do škol	za prací	z toho: v okrese		do škol	za prací	z toho: v okrese
Banín	23	39	32	Mikuleč	22	51	44
Bělá n. Svitavou	36	52	34	Opatov	47	160	89
Bohuňov	12	27	17	Opatovec	42	102	78
Brněnec	49	188	92	Pohledy	20	43	27
Březová n. Svitavou	75	279	172	Radiměř	62	164	122
Dětrichov	27	56	41	Rozhraní	30	60	22
Hradec nad Svitavou	88	256	207	Rudná	13	15	9
Chrastavec	16	38	24	Sklené	15	27	24
Javorník	39	86	72	Svitavy	543	1045	463
Kamenná Horka	13	40	32	Študlov	6	10	6
Karle	25	53	45	Vendolí	62	144	124
Koclířov	44	88	69	Vítějeves	22	48	28
Kukle	10	16	14	Želivsko	0	3	1
Lavičné	7	13	11	Celkem MAS Svitava	1348	3103	1899

Zdroj: Český statistický úřad, SLDB 2011

Tab. P. 12 - Volné objekty/pozemky pro podnikání

Název obce	Objekty m ² pro podnikání	Druh, velikost, vlastnictví	Pozemky m ² pro podnikání	Vlastnictví
Bělá n. Svitavou	500 540	bývalá ZŠ, majetek obce sklad, soukromé vlastnictví	33000	soukromé vlastnictví
Bohuňov			1500	soukromé vlastnictví
Brněnec	90000	tovární objekt, majetek obce	10000	majetek obce
Březová n. Svit.	3000	tovární objekt, soukromé vlast.		
Kamenná Horka	400	prodejna smíš. zboží, vlastník Jednota Svitavy		
Koclířov	50	dům č.p. 197, majetek obce	2000	neudáno
Opatov	40	kadeřnictví, majetek obce	20000 20000	majetek obce soukromé vlastnictví
Opatovec			16000	soukromé vlastnictví
Radiměř	neudáno	hala a statek		
Rudná			12000	soukromé vlastnictví
Svitavy	143000	výrobní hala (TOS), soukromé vlastnictví	60000	majetek obce
Vendolí			2000	majetek obce
Celkem MAS Svitavy	cca 237530		176500	

Zdroj: Dotazníkové šetření v obcích

Tab. P. 13 - Struktura zaměstnanosti obyvatel, vyjíždka za prací v roce 2011 (v %)

Obec	Ekonomicky aktivní obyvatelstvo	Míra ekonomické aktivity	Zaměstnaní v(%)			Vyjíždějící za prací mimo obec bydliště	% vyjížděky mimo obec bydliště
			Zemědělství	Průmysl a stavebnictví	Služby		
Banín	137	45,5	8,0	42,5	49,5	39	28,5
Bělá nad Svitavou	214	42,4	4,9	48,9	46,2	52	24,3
Bohuňov	70	43,4	5,1	40,7	54,2	27	38,6
Brněnec	567	43,7	2,7	45,2	52,1	188	33,2
Březová n. Svitavou	787	46,5	2,5	40,0	57,5	279	35,5
Dětfichov	153	49,0	11,8	36,8	51,4	56	36,6
Hradec n. Svitavou	762	45,8	6,2	37,2	56,6	256	33,6
Chrastavec	99	43,4	10,0	32,5	57,5	38	38,4
Javorník	206	51,4	5,3	31,1	63,6	86	41,7
Kamenná Horka	139	47,6	4,1	54,9	41,0	40	28,8
Karle	171	47,1	12,0	26,7	61,3	53	31,0
Koclířov	337	47,5	4,3	32,6	63,1	88	26,1
Kukle	33	49,0	19,4	16,1	64,5	14	42,4
Lavičné	54	46,6	7,7	30,8	61,5	13	24,1
Mikuleč	111	50,2	7,4	38,9	53,7	51	45,9
Opatov	534	45,9	4,5	44,3	51,2	160	30,0
Opatovec	274	42,8	8,2	29,6	62,2	102	37,2
Pohledy	139	46,8	9,4	35,8	54,8	43	30,9
Radiměř	514	48,2	14,4	38,0	48,6	164	31,9
Rozhraní	147	44,0	1,5	41,5	57,0	60	40,8
Rudná	73	41,7	26,4	39,6	34,0	15	20,5
Sklené	102	44,5	11,4	32,9	55,7	27	26,5
Svitavy	8152	48,9	1,7	32,3	66,0	1045	12,8
Študlov	52	41,9	10,4	41,7	47,3	10	19,2
Vendolí	451	48,0	10,8	41,2	48,0	144	31,9
Vítějeves	188	44,9	12,7	41,1	46,2	48	25,5
Želivsko	12	35,3	0,0	50,0	50,0	3	25,0
Celkem MAS Svitavy	14478	47,6	4,0	34,9	61,1	3103	21,4
Pardubický kraj	511627	48,2	3,8	36,9	59,3	61003	
ČR	10436560	48,7	2,7	32,2	65,1	1137176	

Zdroj: Český statistický úřad, SLDB 2011, výpočty vlastní

Tab. P. 14 - Míra nezaměstnanosti v obcích (údaje za ORP Svitavy, tj. obec Rohozná navíc)

Obec	Míra nezaměstnanosti k 31. 12. (%)							Podíl nezam. k 31. 3. 2014
	2007	2008	2009	2010	2011	2012	2013	
Banín	8,3	8,3	13,1	20,0	16,6	12,8	13,2	11,6
Bělá nad Svitavou	10,4	16,7	20,4	21,7	19,5	21,3	15,5	15,7
Bohuňov	6,1	6,1	12,2	9,8	12,2	9,6	6,6	9,5
Brněnec	7,9	9,1	15,1	15,8	13,6	11,9	11,5	10,8
Březová nad Svitavou	11,7	10,1	20,0	17,7	17,7	16,5	12,0	11,8
Dětríchov	23,1	20,4	23,8	25,2	15,6	14,0	11,2	7,9
Hradec nad Svitavou	9,3	8,5	14,1	15,3	11,6	12,3	11,6	11,1
Chrastavec	9,2	10,0	20,0	19,2	11,7	17,2	17,7	22,8
Javorník	8,0	8,6	9,8	14,7	9,8	9,6	5,5	6,0
Kamenná Horka	14,7	14,0	20,6	25,0	13,2	12,3	12,1	9,0
Karle	11,1	13,1	21,2	18,2	13,1	12,9	9,6	10,8
Koclířov	15,4	14,0	19,1	22,0	18,0	13,7	12,1	13,1
Kukle	13,0	8,7	8,7	8,7	8,7	8,5	1,9	3,9
Lavičné	10,1	5,8	17,4	29,0	20,3	11,8	12,7	15,4
Mikuleč	5,4	9,0	9,9	19,8	17,1	19,4	12,7	11,0
Opatov	12,9	11,2	16,7	20,3	15,0	12,6	9,5	9,3
Opatovec	6,2	7,2	10,7	12,4	11,7	10,9	9,3	9,2
Pohledy	20,0	19,4	22,6	23,2	24,5	21,5	17,3	16,7
Radiměř	9,4	10,1	12,7	14,1	13,2	11,7	11,4	11,7
Rohozná	9,9	12,1	17,9	14,7	12,5	12,8	12,2	11,1
Rozhraní	4,2	6,1	12,7	12,7	9,7	7,7	9,5	7,2
Rudná	23,2	20,7	35,4	37,8	25,6	34,7	23,1	23,3
Sklené	23,0	23,9	22,1	28,3	24,8	25,2	17,9	20,0
Svitavy	8,3	8,8	11,6	12,1	11,1	10,6	9,8	9,9
Študlov	13,3	10,0	16,7	10,0	5,0	9,8	6,5	3,3
Vendolí	10,3	9,9	17,8	24,3	18,0	16,3	13,8	14,4
Vítějeves	7,3	9,9	16,1	16,2	17,7	16,8	16,4	15,8
Želivsko	14,3	19,0	23,8	14,3	14,3	18,7	19,8	10,0
SO ORP Svitavy	9,4	9,7	13,8	14,7	12,8	9,0	10,8	10,7

Zdroj: ČSÚ

Tab. P. 15 - Infrastruktura pro cestovní ruch

Obec	Ubytovací zařízení (počet lůžek)	Objekty indiv. rekreace celkem	Z toho	
			chaty	chalupy
Banín	XXX	0	0	0
Bělá n. Svitavou	XXX	45	3	42
Bohuňov	XXX	20	3	17
Brněnec	XXX	30	10	20
Březová n. Svit.	Pohoda (40), U Čiháků (20), Národní dům (20)	30	20	10
Dětřichov	RZ Vysoké Pole (200)	100	80	20
Hradec n. Svit.	XXX	10	0	10
Chrastavec	ubyt. zařízení Hudálna (8)	43	0	43
Javorník	Hotel u Jelena (30)	15	13	2
Kamenná Horka	XXX	45	30	15
Karle	XXX	20	X	X
Koclířov	ČM Fatima (120), Restaurace Fatima (25)	3	3	0
Kukle	XXX	3	0	3
Lavičné	XXX	14	0	14
Mikuleč	XXX	15	12	3
Opatov	XXX	120	110	10
Opatovec	kemp Opatovec (4)	14	6	8
Pohledy	XXX	17	6	11
Radiměř	xxx	66	0	66
Rozhraní	XXX	43	5	38
Rudná	NE	22	0	22
Sklené	XXX	21	0	21
Svitavy	Hotel Schindlerův háj (57),	158	X	X
Študlov	XXX	25	22	3
Vendolí	NE	93	56	37
Vítějeves	NE	40	5	35
Želivsko	NE	21	0	21
Celkem MAS Svitava	643 lůžek	1 033	384	471

Zdroj: vlastní dotazníkové šetření v obcích

Tab. P. 16 - Struktura pozemků podle druhů k 31. 12. 2013

Obec	Výměra celkem	V tom							
		Zemědělská půda	Z toho			Lesní půda	Vodní plochy	Zastavěné plochy	Ostatní plochy
			Orná půda	Zahrady, sady	Trvalé travní porosty				
Banín	1 294	794	706	10	78	411	3	9	77
Bělá nad Svitavou	1 156	820	659	29	132	262	2	9	61
Bohuňov	289	179	74	8	97	70	3	4	31
Brněnec	630	223	8	33	182	299	4	19	85
Březová nad	1 270	479	244	22	213	616	6	17	149
Dětrichov	1 570	750	532	10	208	724	5	8	81
Hradec nad	2 471	1 832	1487	59	286	377	17	27	213
Chrastavec	541	272	178	13	81	222	3	4	32
Javorník	570	408	305	15	88	127	1	6	28
Kamenná Horka	1 574	963	828	24	111	534	2	8	67
Karle	1 901	1 315	1 069	40	206	488	0	10	86
Koclířov	1 728	1 142	666	22	454	464	4	13	102
Kukle	296	46	21	3	22	241	1	1	7
Lavičné	469	227	170	7	50	216	0	3	23
Mikuleč	991	377	325	14	38	564	2	4	43
Opatov	2 972	1 376	1 075	33	268	1 171	193	22	210
Opatovec	707	589	474	26	89	26	25	9	57
Pohledy	1 992	1 092	774	25	293	789	0	10	97
Radiměř	2 858	1 835	1 330	73	432	793	7	28	181
Rozhraní	407	205	28	15	162	142	5	6	47
Rudná	661	453	359	12	82	176	1	5	28
Sklené	997	454	398	13	43	511	1	6	25
Svitavy	3 133	2 128	1792	139	197	386	66	154	399
Študlov	240	109	87	7	15	115	1	4	11
Vendolí	2 070	1 364	1 161	55	148	529	4	18	153
Vítějeves	860	590	486	26	78	181	0	9	62
Želivsko	333	183	120	6	57	124	0	2	21
Celkem MAS	33 981	20 106	15 249	743	4 114	10 566	291	276	2 080

Zdroj: ČSÚ

Tab. P. 17 - Přehled stavu pozemkových úprav a územního plánu v obcích MAS Svitava

Obec	Katastrální území	Jednoduché pozemkové úpravy	Komplexní pozemkové úpravy	Poznámka	Územní plán ANO x NE - pořízený ÚP, Rozpracovaný ÚP
Banín	Banín	-	ukončené	-	ÚPO
Bělá nad Sv.	Bělá nad Svitavou	-	ukončené	-	ANO
Bohuňov	Bohuňov	-	-	KPÚ k zahájení	ÚPO
Brněnec	Brněnec	-	-	-	ANO
	Chrastová Lhota	-	-	KPÚ k zahájení	
	Moravská Chrastová	-	-	-	
Březová n. Sv.	Březová nad Svitavou	-	-	KPÚ k zahájení	ANO 2015
	Česká Dlouhá	-	-	-	
	Moravská Dlouhá	-	-	-	
	Muzlov	-	-	-	
	Zářečí nad Svitavou	-	-	-	
Dětrichov	Dětrichov	-	ukončené	-	ANO
Hradec n. Sv.	Hradec nad Svitavou	ukončené	ukončená	-	ANO
Chrastavec	Chrastavec	-	-	KPÚ k zahájení	ÚPO
Javorník	Javorník	-	ukončené	-	ANO
Kamenná Horka	Česká Kamenná Horka	ukončené	-	KPÚ k zahájení	ANO
	Moravská Kamenná Horka	-	ukončené	-	
Karle	Karle	-	ukončené	-	ANO
	Ostrý Kámen	-	zahájené	-	
Koclířov	Koclířov	ukončené	zahájené	-	ANO 2015
Kukle	Kukle	-	ukončené	-	ANO 2015
Lavičné	Lavičné	-	ukončené	-	ANO
Mikuleč	Mikuleč	-	zahájené	-	ANO
Opatov	Opatov	ukončené	zahájené	-	ÚP zahájený 2015
Opatovec	Opatovec	-	zahájené	-	ANO
Pohledy	Pohledy	-	-	KPÚ k zahájení	
	Horní Hynčina	-	ukončené	-	
Radiměř	Radiměř	ukončené	zahájené	-	ANO

Obec	Katastrální území	Jednoduché pozemkové úpravy	Komplexní pozemkové úpravy	Poznámka	Územní plán ANO x NE - pořízení ÚP rozpracované ÚP
Rozhraní	Rozhraní	-	-	KPÚ k zahájení	ÚP zahájený 2015
	Bradlné	-	-		
	Vilémov u Rozhraní	-	-		
Rudná	Horní Rudná	-	-	KPÚ k zahájení	ÚPO
	Dolní Rudná	-	-	KPÚ k zahájení	
Sklené	Sklené	ukončené		KPÚ k zahájení	ÚPO
Svitavy	Čtyřicet Lánů	-	zahájené	-	ANO
	Moravský Lačnov	-	ukončené	-	
	Město	-	-	-	
	Předměstí	ukončené	-	-	
Študlov	Študlov u Vítějevsi	-	-	-	ÚPO
Vendolí	Vendolí	-	ukončené	-	ANO
Vítějeves	Vítějeves	-	-	-	ANO
Želivsko	Horáková Lhota	-	-	-	ÚPO
	Želivsko	-	-	KPU k zahájení	

Zdroj: eagri.cz a MěÚ Svitavy, úřad územního plánování

Tab. P. 18 - Přehled poskytovatelů sociálních služeb území MAS

Poskytovatel sociální služby	Druh sociální služby	Forma poskytování	Cílová skupina
Dům na rozcestí Svitavy	Chráněné bydlení	Pobytová	Osoby se zdravotním postižením nebo chronickým onemocněním
	Domovy pro osoby se zdravotním postižením	Pobytová	Osoby se zdravotním postižením nebo chronickým onemocněním
	Podpora samostatného bydlení	Terénní	Osoby se zdravotním postižením nebo chronickým onemocněním
	Odlehčovací služby	Pobytová	Osoby se zdravotním postižením nebo chronickým onemocněním
Charita Svitavy	Pečovatelská služba	Terénní, ambulantní	Osoby se zdravotním postižením nebo chronickým onemocněním, senioři
Charita Svitavy - Světlanka	Odlehčovací služba	Pobytová	Osoby se zdravotním postižením nebo chronickým onemocněním, senioři
Charita Svitavy – Světlanka - CDS pro seniory	Centra denních služeb	Ambulantní	Senioři
Charita Svitavy – Světlanka – CDS pro osoby s mentálním postižením	Centra denních služeb	Ambulantní	Osoby se zdravotním postižením nebo chronickým onemocněním, senioři
Oblastní spolek Českého červeného kříže Svitavy	Azylové domy	Pobytová	Rodiny s dětmi a mládež, oběti násilí a jiné trestné činnosti, osoby vyloučené ze společnosti
Seniorcentrum města Svitavy	Domovy se zvláštním režimem	Pobytová	Osoby s chronickým duševním onemocněním, osoby se zdravotním postižením nebo chronickým onemocněním
	Domovy pro seniory	Pobytová	Osoby se zdravotním postižením nebo chronickým onemocněním, senioři
	Pečovatelská služba	Ambulantní, terénní	Osoby se zdravotním postižením nebo chronickým onemocněním, senioři
Občanské sdružení Bonanza – Svitavy	Nízkoprahová zařízení pro děti a mládež	Ambulantní terénní	Rodiny s dětmi a mládež
Občanské sdružení Bonanza – Vendolí	Nízkoprahová zařízení pro děti a mládež	Ambulantní	Rodiny s dětmi a mládež
	Sociálně aktivizační služby pro rodiny s dětmi	Ambulantní, terénní	Rodiny s dětmi a mládež

Centrum J. J. Pestalozziho	Krizová pomoc	Ambulantní	Oběti násilí a jiné trestné činnosti, osoby v obtížné životní situaci, akutní krizi
	Odborné sociální poradenství	Ambulantní	
Poradna pro rodinu Pardubického kraje	Odborné sociální poradenství	Ambulantní	
Občanské sdružení – Náš domov Koclířov – Most naděje	Azylové domy	Pobytová	Rodiny s dětmi a mládež, oběti násilí a jiné trestní činnosti, osoby vyloučené ze společnosti, osoby v obtížné situaci, akutní
Občanské sdružení – Náš domov Koclířov – AD pro matky s dětmi v nouzi	Azylové domy	Pobytová	Rodiny s dětmi a mládež, oběti násilí a jiné trestné činnosti, osoby vyloučené ze společnosti, osoby v obtížné situaci, akutní krizi
Město Březová nad Svitavou	Pečovatelská služba	Terénní	Senioři
Město Svitavy	Terénní programy	Terénní	Osoby romského původu od 15 do 65 let
	Azylové domy	Pobytová	Muži starší 18 let, kteří se ocitli v nepříznivé sociální situaci z důvodu bezdomovectví
Národní institut pro integraci osob s omezenou schopností pohybu a orientace ČR, Krajská organizace Pardubického kraje	Osobní asistence	Terénní	Osoby se zdravotním postižením nebo chronickým onemocněním, senioři
	Sociální poradenství	Ambulantní	Osoby se zdravotním postižením nebo chronickým onemocněním, senioři
Středisko sociálních služeb Salvia	Odborné sociální poradenství	Ambulantní	Osoby se zdravotním postižením nebo chronickým onemocněním, senioři
	Osobní asistence	Terénní	Osoby se zdravotním postižením nebo chronickým onemocněním, senioři
Svaz neslyšících a nedoslýchavých	Tlumočnické služby	Ambulantní, terénní	Osoby se sluchovým postižením
Centrum pro dětský sluch tamtam	Raná péče	Terénní, ambulantní	Rodiny s dětmi se sluchovým postižením
Rytmus Chrudim	Sociální rehabilitace	Ambulantní	Osoby se zdravotním znevýhodněním

Tab. P. 19 - Síť sociálních služeb v území MAS Svitava

Název zařízení soc.služeb	Identifik.	Druh služby	Počet	Jednotka	Cílová skupina
Domov na rozcestí Svitavy	3814899	domov pro OZP, pobytová	58	lůžko	OZP
Domov na rozcestí Svitavy	5118016	chráněné bydlení, pobytová	48	lůžko	OZP
Domov na rozcestí Svitavy	7401356	odlehčovací služby, pobytová	4	lůžko	OZP
Domov na rozcestí Svitavy	8445982	podpora samostatného bydlení-terénní	1000	hodin	OZP
Centrum Pestalozziho,o.p.s.	J.J. 2697002	krizová pomoc ambulantní	3,60	úvazek	
Centrum Pestalozziho,o.p.s.	J.J. 2274397	odborné sociální poradenství (ORP Svitavy+Chrudim)	2,69	úvazek	PPP dluhová problematika
Charita Svitavy	6723798	centra denních služeb-pobytová	25	kapacita	OZP, senioři
Charita Svitavy	3033490	pečovatelská služba	4500	hodina	OZP, senioři
Náš domov Koclířov	8921299	azylové domy	38	lůžko	rodiny s dětmi
Bonanza, z. ú. Vendolí	4128351	nízkoprahová zařízení pro děti a mládež (pro ORP Svitavy a Mor. Třebová)	40	kapcita	děti, mládež
Bonanza, z. ú. Vendolí	6276571	nízkoprahová zařízení pro děti a mládež	15	kapacita	děti, mládež
Bonanza, z. ú. Vendolí	2452159	sociálně aktivizační služby pro rodiny s dětmi	12	rodina	rodiny s dětmi
Město Svitavy	2639961	terénní programy	1,0	úvazek	PPP,Romové
Město Svitavy	5824302	azylové domy	16	lůžko	muži
Seniorcentrum města Svitavy s.r.o.	5222508	domovy pro seniory	31	lůžko	senioři
Seniorcentrum města Svitavy s.r.o.	6308054	domovy se zvláštním režimem	8	lůžko	senioři
Seniorcentrum města Svitavy s.r.o.	8586740	pečovatelská služba	2000	hodina péče	OZP, senioři
Oblastní spolek Českého červeného kříže	7771644	azylové domy	13	lůžko	ženy, matky s dětmi
Středisko sociálních služeb Salvia Svitavy	4704881	odborné sociální poradenství	0,75	úvazek	PPP, OZP
Středisko sociálních služeb Salvia Svitavy	7113246	osobní asistence	68000	hodina péče	OZP
Město Březová nad Svitavou	8572363	pečovatelská služba	1000	hodina péče	senioři
Svaz neslyšících a nedoslýchavých	9992346	tlumočnické služby	0,05	úvazek	PPP,OZP, senioři
Poradna pro rodinu Pardubického kraje	9873838	odborné sociální poradenství	9,0	celokraj. úvazek	PPP
Centrum pro dětský sluch Tamtam	5002625	raná péče (pro okresy Svitavy a Ústí nad Orlicí)	10	rodina	OZP

Rytmus Chrudim, o.p.s.	2354330	sociální rehabilitace (ORP Svitavy, Chrudim, Ústí n.O)	7,0	celokraj. úvazek	PPP, OZP
------------------------	---------	--	-----	------------------	----------

Zdroj: www.sluzby-pardubickykraj.cz/wp-content/uploads/Akcni_plan_2016_web.pdf

PŘÍLOHA 2: PROJEKTY PRV 2009–2014

(Tabulkové zpracování realizace projektů SPL za období 2009-2014)

Seznam k příloze 2 PROJEKTY PRV 2009-2014:

Tab. D 1 - Přehled podpořených projektů PRV 2009 – 2014 – stav k 30. 6. 2015	227
Tab. D 2 - Projekty pro realizaci SPL 2009 – 2014 – stav realizace k 5. 12. 2014	229
Tab. D 3 – Nepodpořené (nevybrané) projekty PRV IV. 1. 2.	230
Tab. D 4 - Koncepční rozvojové dokumenty obcí na území MAS	235
Tab. D 5 - Seznam neziskových organizací v obcích - neúplný.....	236

Tab. D 1 - Přehled podpořených projektů PRV 2009 – 2014 – stav k 30. 6. 2015

Fiche	Žadatel	Název projektu	Dotace
1	Drozdek Jaroslav	Bez včel by nebylo opylení ovocných stromů ani jiných rostlin	184 336
1	ZD Vendolí	Pořízení automatického přihrnovače krmení	139 800
1	ZS Vítějeves	Pořízení samonakládacího přepravníku kulatých balíků	237 500
1	Ing. Jitka Látalová	Vybavení mléčnice a zpracovny mléka	119 650
1	Ing. Jan Látal	Rekonstrukce sítí a vnitřního vybavení bývalé stáje K 174 pro	149 500
1	Luboš Buchta	Oplocení pastvin	50 000
1	ZD Vendolí	Pořízení čističky obilí	380 000
	Fiche celkem	8 projektů	1 260 786

Fiche	Žadatel	Název projektu	Dotace
2	Hron Milan	Šetrné vyklizování přenosným navijákem	34 000
2	Obec Kamenná Horka	Obecní les vlastními silami	516 000
	Fiche celkem	2 projekty	550 000

Fiche	Žadatel	Název projektu	Dotace
3	Město Březová n. Svitavou	Dětský lanový park - lanová stezka Březová n. Svitavou	126 000
3	Obec Opatov	BOWLING OPATOV	270 300
	Fiche celkem	2 projekty	396 300

Fiche	Žadatel	Název projektu	Dotace
4	Obec Vítějeves	Oprava veřejného prostranství s přemístěním pomníku z II. sv.	642 337
4	Obec Koclířov	Oprava hřbitovní zdi a márnice a zajištění hřbitova proti	572 499
4	Obec Vítějeves	Výstavba parkovacích stání u sportovního hřiště v obci	236 106
4	Obec Koclířov	Vytvoření centra obce I.etapa - hlavní opatření	104 160
4	Obec Vítějeves	Úprava veřejného prostranství ve Vítějevsi	641 869
4	Obec Rozhraní	Oprava místní komunikace v obci Rozhraní - lokalita Vilémov	999 828
4	Obec Brněnec	Oprava místní komunikace v Brněnci - Podlesí	812 041
4	Obec Rozhraní	Oprava místního hřbitova v obci Rozhraní.	121 366
4	Obec Chrastavec	Oprava místní komunikace obci Chrastavec – lokalita k	134 912
4	Obec Kukle	Rekonstrukce obslužné komunikace v obci Kukle	292 500
	Fiche celkem	10 projektů	4 557 618

Fiche	Žadatel	Název projektu	Dotace
5	Obec Radiměř	Dětské hřiště Radiměř	182 317
5	Obč. sdruž. Bonanza	Stavební úpravy RD-zemědělské usedlosti Vendolí č.p. 18, I. etapa	1 403 487
5	Město Březová n. Svitavou	Skatepark Březová nad Svitavou	419 473
5	Obč. sdruž. Bonanza	STAVEBNÍ ÚPRAVY RD-ZEMĚDĚLSKÉ USEDLOSTI	548 459
5	Obec Vendolí	Sušárna obuvi a oděvů v Mateřské škole Vendolí	131 288
5	Tělových. Jedn. Radiměř	Rekonstrukce hygienického zařízení kabiny TJ Radiměř	521 526
5	TĚLOVÝCH. JEDNOTA	Obnova hrací plochy hřiště a techniky pro údržbu zeleně	314 962
5	Obec Koclířov	Oprava sálu a zázemí Kulturního domu	1 012 086

Fiche	Žadatel	Název projektu	Dotace
5	Regionální sdruž. sportů Svitavy	Odvodnění a zpevnění pozemku a propagační plochy u budovy RSS Svitavy	216 000
5	ČSCH, ZO Vendolí	KLUBOVÉ ZAŘÍZENÍ ČESKÉHO SVAZU CHOVATELŮ ZÁKLADNÍ ORG. VENDOLÍ - Výměna otvorových prvků	100 981
5	Město Březová n. Svitavou	Kdo si hraje, nezlobí	196 412
5	Město Svitavy	Dětské hřiště Svitavy - Lačnov	285 250
5	Mikroregion Svitavsko	Zázemí pro kulturní akce v Mikroregionu Svitavsko	515 680
5	ZO ČSOP Zelené Vendolí	Ubytovací zázemí v Zeleném Vendolí	386 797
5	Obec Opatov	VOLNOČASOVÉ CENTRUM OPATOV	403 076
5	Obec Bělá nad Svitavou	Stavební úpravy MŠ Bělá nad Svitavou. Zkvalitnění života a hygienických návyků dětí	487 708
5	Obec Brněnec	Rekonstrukce školního hřiště (ukončená administrace)	199 200
5	Obec Brněnec	Rekonstrukce školního hřiště - 2. etapa	475 200
5	Město Březová n. Svitavou	Integrované informační centrum	256 692
5	Mikroregion Svitavsko	Památník včelích matek	509 872
5	ŘKF Rozhraní	Emauzy-místo pro setkávání v Rozhraní - I. Etapa - přízemí objektu	339 769
5	SDH Vendolí	Výměna otvorových prvků na hasičské zbrojnici	179 998
5	Jezdecký klub M. Bártové	Přepravník na koně	100 000
5	Mikroregion Brněnec	Společné vybavení pro spolkový život v mikroregionu	215 016
5	Obec Vendolí	Vybavení jeviště a sálu kulturního domu Vendolí	259 501
5	Město Svitavy	Pódium pro prezentace prací žáků z regionu ORP Svitavy	92 000
5	Obec Radiměř	Oprava střechy a odvodnění objektu Hasičská stanice Radiměř - dolní	154 560
5	Obec Hradec n. Svitavou	Vaříme pro děti - modernizace školní kuchyně	205 176
5	ZÁJMOVÝ KLUB STŘEL. SPORTU VENDOLÍ *	Stavební úpravy klubovny Zájmového klubu střeleckých sportů Vendolí	103 927
	Fiche celkem	29 projektů + 1 projekt s ukončenou administrací	10 216 413

Fiche	Žadatel	Název projektu	Dotace
6	ŘKF Vendolí	Oprava hřbitovní zdi ve Vendolí – I. Etapa	830 504
6	Obec Radiměř	Kompletní renovace tří polních křížů v katastru obce Radiměř	465 300
6	BcA. Bednářová Martina	Restaurování a obnova býv.modlitebny na bývalé faře	206 310
6	Římskokatolická farnost Koclířov u Svitav	Restaurování poutního areálu kostela sv. Jakuba st. a sv. Filomény v Koclířově IV.etapa	239 200
6	BcA. Bednářová Martina	Restaurování iluzivní malby slepého okna	199 200
6	Obec Koclířov	Vytvoření centra obce I.etapa - vedlejší opatření	87 200
6	Římskokatolická farnost	Restaurování poutního areálu kostela sv.Jakuba st. a sv.	239 200
6	Obec Koclířov	Záchrana soch při vjezdu do obce	303 200
	Fiche celkem	7 projektů + 1 projekt vedlejší opatření	2 570 114

CELKEM 59 PROJEKTŮ			19 551 231
- 1 neproplacená dotace			-199 200



EVROPSKÁ UNIE
EVROPSKÝ FOND PRO REGIONÁLNÍ ROZVOJ
INVESTICE DO VAŠÍ BUDOUCNOSTI



MINISTERSTVO
PRO MÍSTNÍ
ROZVOJ ČR

Tab. D 2 - Projekty pro realizaci SPL 2009 – 2014 – stav realizace k 5. 12. 2014

Počty k MAS podaných a vybraných žádostí			
Rok	Počet podaných žádostí	Počet vybraných k realizaci	Od realizace odstoupilo žadatelů
2009	11	6	1 (Fiche č. 2)
2010	11	10	
2011	22	12+1	1 (Fiche č. 3)
2012	26	13	2 (Fiche č. 4 a 5)
2013	16	15	1 (Fiche č. 3)
2014	7	7	1 (Fiche č. 1)
Celkem	93	64	6

Podpořené žádosti podle Fichí a dotace za všechny výzvy MAS		
Fiche	Počet projektů	tis. Kč
Fiche č. 1 – zemědělství	7	1 261
Fiche č. 2 – lesnictví	2	550
Fiche č. 3 – cestovní ruch	2	396
Fiche č. 4 – infrastruktura	10	4 558
Fiche č. 5 – vybavenost, služby	28 (+1 neproplacen)	10 216
Fiche č. 6 – dědictví venkova	7+1 vedlejší opatření	2 570
Celkem	58	19 551

Složení příjemců dotací			
	Projektů	Dotace tis. Kč	z toho lesnictví a zemědělství
Fyzické osoby podnikající	7	943	538
Obce	29+1	11 086	516
Svazky obcí	3	1 241	-
Neziskové organizace	10	3 876	-
Círky	4	1 649	-
Akciové společnosti (zem.)	1	236	237
Družstva (zemědělská)	2	520	520
Celkem	56+1	19 551	1 811

Rozložení projektů v území MAS				
Obec	Počet projektů	Veřejný sektor	Podnikatelské (PO právnické osoby, FO=fyzické osoby)	Neziskové organizace (NNO a církev)
Vendolí	13	obec 2x	PO (ZD) 2x FO 1x	církev 1x NNO 7x
Koclířov	11	obec 4x	podnikatelé FO 5x	církev 2x
Vítějeves	4	obec 3x	PO (akciová) 1x	
Březová n. Svitavou	4	město 4x		
Radiměř	4	obec 3x		NNO 1x
Brněnec	2	obec 2x		

Rozhraní	3	obec 2		církev 1x
Svitavy	3	město 2x		NNO 1x
Kamenná Horka	2	obec 1x		NNO 1x

Rozložení projektů v území MAS				
Obec	Počet projektů	Veřejný sektor	Podnikatelské (PO právnické osoby, FO=fyzické osoby)	Neziskové organizace (NNO a církev)
Opatov	2	obec 2x		
Kukle	2	obec 1x mikroregion 1x		
Bělá n. Svitavou	1	obec 1x		
Hradec n. Svitavou	1	obec 1x		
Chrastavec	1	obec 1x		
slouží více než 1 obci	3	mikroregiony 2x	podnikatel FO 1x	
Celkem	56	32	10	14

Tab. D 3 – Nepodpořené (nevybrané) projekty PRV IV. 1. 2.

Výzva	Datum podání	Název projektu	Název žadatele	IČ žadatele	Místo realizace - obec	Místo realizace - obec	Celkové výdaje projektu	Nezpůsobilé výdaje projektu	Celkové způsobilé výdaje projektu	Způsobilé výdaje, ze kterých je stanovena dotace	Požadovaná dotace
Číslo výzvy MAS	Datum projektu podání na MAS	Celý název projektu	Celý název subjektu dle justice.cz	IČ žadatele	Název obce	Kód obce (pouze kód)	v Kč	v Kč	v Kč	v Kč	v Kč
1	18. 12. 2009	Příjezdová komunikace ke sběrnému dvoru	Obec Vendolí	27754 1	Vendolí	578932	1527612	254 170	1 273 442	1 273 442	877 313
1	18. 12. 2009	Orientační tabule Vendolí	Obec Vendolí	27754 1	Vendolí	578932	128 250	21 375	106 875	106 875	96 187
1	18. 12. 2009	Rekonstrukce sálu sokolovny	TJ Vendolí	60124 9720	Vendolí	578932	1 903 562	0	1 903 562	1 903 562	1 713 205

1	19. 12. 2009	Stavební úprava fasády a vstupů v kulturním domě v Opatově	Obec Opatov	277088	Opatov	578487	1 121 840	175 649	946 191	946 191	851 571
1	16. 12. 2009	Rekonstrukce hygienického zařízení kabiny TJ	Tělovýchovná jednota Radiměř	49327623	Radiměř	578657	592 168	0	592 168	592 168	532 951
Výzva	Datum podání	Název projektu	Název žadatele	IČ žadatele	Místo realizace - obec	Místo realizace - obec kod	Celkové výdaje projektu	Nezpůsobilé výdaje projektu	Celkové způsobilé výdaje projektu	Způsobilé výdaje, ze kterých je stanovena dotace	Požadovaná dotace
Číslo výzvy MAS	Datum projektu podání na MAS	Celý název projektu	Celý název subjektu dle justice.cz	IČ žadatele	Název obce	Kód obce (pouze kód)	v Kč	v Kč	v Kč	v Kč	v Kč
2	26. 9. 2010	Oprava hřbitovní zdi ve Vendolí II. etapa - hydroizolace	Římskokatolická farnost Vendolí	47489855	Vendolí	578932	1 693 074	0	1 693 074	1 693 074	1 523 766
3	19. 5. 2011	Oprava hřbitovní zdi ve Vendolí II. etapa - hydroizolace	Římskokatolická farnost Vendolí	47489855	Vendolí	578932	1 406 632	0	1 406 632	1 406 632	1 125 305
3	18. 5. 2011	Emauzy - místo pro setkávání v Rozhraní	Římskokatolická farnost Rozhraní	64211924	Rozhraní	578681	799 974	0	799 974	799 974	639 979
3	18. 5. 2011	Výměna otvorových prvků na obecní prodejně	Obec Vendolí	277541	Vendolí	578932	383 136	63 856	319 280	319 280	255 424
3	18. 5. 2011	Výměna otvorových prvků na hasičské zbrojnici	SDH Vendolí	64211606	Vendolí	578932	278 284	0	278 284	278 284	222 627
3	18. 5.	Víceúčelové	Sportovní	66283	Radim	578657	797 050	0	797	797	637

	2011	hřiště Radiměř	PASTVINY Radiměř	931	ěř				050	050	640
3	19. 5. 2011	Stavební úpravy MŠ Bělá nad Svitavou – zkvalitnění života a hygienické návyky dětí	Obec Bělá nad Svitavou	579459	Bělá nad Svitavou	572586	844 525	140 754	703 771	703 771	527 828
3	18. 5. 2011	Rekonstrukce hasičské zbrojnice	Obec Chrastavec	276723	Chrastavec	578126	264 840	44 140	220 700	220 700	176 560
3	20. 5. 2011	Stavební úpravy a vybavení hasičské zbrojnice	Obec Koclířov	276839	Koclířov	578231	299 000	59 800	239 200	239 200	191 360
3	20. 5. 2011	Vaříme pro děti – modernizace školní kuchyně	Obec Hradec nad Svitavou	579530	Hradec nad Svitavou	572691	298 560	49 760	248 800	248 800	199 040
3	20. 5. 2011	Přírodní tělocvična pro nejmenší	Obec Brněnec	276464	Brněnec	577663	170 000	28 333	141 667	141 667	106 250
Výzva	Datum podání	Název projektu	Název žadatele	IČ žadatele	Místo realizace - obec	Místo realizace - obec kod	Celkové výdaje projektu	Nezpůsobilé výdaje projektu	Celkové způsobilé výdaje projektu	Způsobilé výdaje, ze kterých je stanovena dotace	Požadovaná dotace
Číslo výzvy MAS	Datum projektu podání na MAS	Celý název projektu	Celý název subjektu dle justice.cz	IČ žadatele	Název obce	Kód obce (pouze kód)	v Kč	v Kč	v Kč	v Kč	v Kč
4	8. 2. 2012	Výměna otvorových prvků na hasičské zbrojnici	SDH Vendolí	64211606	Vendolí	578932	278 284	0	278 284	278 284	222 627

4	11. 2. 2012	Oprava a restaurování Trojičního pilíře ve Svitavách Lačnově	Stavební firma KLEPOCO L s.r.o.	48150 347	Svitavy	577731	320 050	64 010	320 050	320 050	256 040
4	8. 2. 2012	Příjezdová komunikace ke sběrnému dvoru Vendolí	Obec Vendolí	27754 1	Vendolí	578932	1 465 970	244 328	1 221 642	1 221 642	977 313
4	8. 2. 2012	Stavební úpravy klubovny Zájmového klubu střeleckého sportu Vendolí	Zájmový klub střeleckého sportu Vendolí	63609 258	Vendolí	578932	173 212	0	173 212	173 212	138 569
4	11. 2. 2012	Střecha nad stájemi a skladovými prostory na seno a slámu	OS Bonanza	26673 703	Vendolí	578932	627 595	0	627 595	627 595	502 076
4	8. 2. 2012	Oprava střechy a odvodnění objektu Hasičská stanice Radiměř - dolní	Obec Radiměř	27725 8	Radiměř	578657	486 299	81 050	405 249	405 249	324 199
4	8. 2. 2012	Traktor pro malozemědělství	Aleš Lidmila	62676 407	Bělá nad Svitav	572586	1 995 000	395 000	1 995 000	1 995 000	1 197 000
4	9. 2. 2012	Záchrana soch při vjezdu do obce	Obec Koclířov	27683 9	Koclířov	578231	454 800	75 800	379 000	379 000	303 200
4	9. 2. 2012	Restaurování poutního areálu kostela sv. Jakuba st. a sv. Filomény v Koclířově IV. etapa	Římskokatolická farnost Koclířov	49325 884	Koclířov	578231	299 000	0	299 000	299 000	239 200

Výzva	Datum podání	Název projektu	Název žadatele	IČ žadatele	Místo realizace - obec	Místo realizace - obec kod	Celkové výdaje projektu	Nezpůsobilé výdaje projektu	Celkové způsobilé výdaje projektu	Způsobilé výdaje, ze kterých je stanovena dotace	Požadovaná dotace
Číslo výzvy MAS	Datum projektu podání na MAS	Celý název projektu	Celý název subjektu dle justice.cz	IČ žadatele	Název obce	Kód obce (pouze kód)	v Kč	v Kč	v Kč	v Kč	v Kč
4	10. 2. 2012	Integrované informační centrum	Město Březová nad Svitavou	483869	Březová nad Svitavou	505145	454 000	74 200	379 800	379 800	284 850
4	10. 2. 2012	Dovybavení traktoru	Město Březová nad Svitavou	483869	Březová nad Svitavou	505145	452 600	74 600	378 000	378 000	189 000
4	10. 2. 2012	Vaříme pro děti – modernizace školní kuchyně	Obec Hradec nad Svitavou	579530	Hradec nad Svitavou	572691	428 400	71 400	357 000	357 000	285 480
4	11. 2. 2012	Emauzy – místo pro setkávání v Rozhraní	Římskokatolická farnost Rozhraní	64211924	Rozhraní	578681	869 974	0	869 974	869 974	695 979
5	2013	Střecha nad stájem a skladovými prostory na seno a slámu	OS Bonanza	26673703	Vendolí	578932	627 595	0	627 595	627 595	502 076

Zvýrazněné projekty zelenou barvou nebyly podpořeny při prvním podání žádosti u dané výzvy, ale vybrány byly v rámci opakovaného podání žádosti v následujících výzvách.

Tab. D 4 - Koncepční rozvojové dokumenty obcí na území MAS

Obec	Název dokumentu (rok zpracování/poslední aktualizace)
Banín	Program obnovy vesnice
Bělá nad Svitavou	nezpracován
Bohuňov	Program obnovy vesnice
Brněnec	Místní program obnovy venkova 2011–2014
Březová nad Svitavou	nebyl zpracován
Dětrichov	Program obnovy vesnice (2014)
Hradec nad Svitavou	Místní program obnovy venkova a strategický rozvoj obce Hradec nad Svitavou, schválený zastupitelstvem obce 4. 3. 2008
Chrastavec	nebyl zpracován
Javorník	Program obnovy vesnice (2003, platnost do 2020)
Kamenná Horka	Rozvojový strategický dokument obce Kamenná Horka z r. 2012 na roky 2013–2020
Karle	nebyl zpracován
Koclířov	Strategický plán rozvoje obce Koclířov období 2012–2020
Kukle	Program obnovy vesnice, do r. 2020
Lavičné	nebyl zpracován, jen územní plán ze 7. 5. 2014
Mikuleč	Strategie rozvoje do r. 2020
Opatov	Program obnovy venkova 2006–2016
Opatovec	Program obnovy vesnice (2012), na období 2012–2022
Pohledy	Program obnovy vesnice do r. 2015
Radiměř	Strategie rozvoje a obnovy obce 2013–2018 – Program obnovy venkova Radiměř
Rozhraní	Zásobník akcí pro inovaci a obnovu obce (2012, platnost do r. 2014)
Rudná	Strategický plán rozvoje (2012)
Sklené	Program obnovy vesnice do r. 2015
Svitavy	Rozvojový plán, schválen zastupitelstvem města v r. 2012, nyní v novelizaci
Študlov	Program obnovy vesnice do r. 2015
Vendolí	Strategie rozvoje obce do roku 2020
Vítějeves	Ano, název ani platnost neuveden
Želivsko	nebyl zpracován

Tab. D 5 - Seznam neziskových organizací v obcích - neúplný

Přehled spolků v obcích			
Obec	Spolky	Počet spolků	
Banín	SDH, myslivci, včelaři	3	
Bělá n. Svitavou	TJ Sokol, SDH	2	
Bohuňov	SDH, ČSŽ	2	
Brněnec	SDH Moravská Chrastová MS Bělá nad Svit. – Brněnec Divadelní soubor E. Vojana	TJ Jiskra Svaz skautů a skautek Klub plastických modelářů	6
Březová n. Svitavou	Mateřské a komunitní centrum Kocourek, o.s. Sdružení dobrovolných hasičů	Tělovýchovná jednota Sokol Automotoklub	4
Dětřichov	SDH		1
Hradec nad Svitavou	Sbor dobrovolných hasičů Myslivecké sdružení Svaz zahrádkářů	Svaz chovatelů drobného zvířectva TJ Svaz holubářů	6
Chrastavec	SDH Chrastavec Myslivecké sdružení, Hasiči	Asociace víceúčelových základních organizací, Myslivecké sdružení	5
Javorník	Hasiči	Asociace víceúčelových základních organizací	2
Kamenná Horka	Myslivecké sdružení		1
Karle	SDH, Trojice		2
Koclířov	SK FC Koclířov Klub mladých Chrousti Koclířov Český svaz zahrádkářů	Aligátoři Koclířov Český svaz chovatelů ZO OS „Náš domov“ Koclířov	6
Lavičné	SDH Lavičné		1
Opatov	Chovatelé, Včelaři	Hokej, volejbal, Zahrádkáři	5
Opatovec	Svaz žen. Zahrádkáři Včelaři, JSDH	Myslivci, Mateřské centrum TJ Sokol Opatovec	7
Pohledy	SDH, Myslivci, Obzor		3
Radiměř	TJ Radiměř, Hasiči, Lověna Radiměř	Včelaři, SK Pastviny	
Rozhraní	Hasiči, Sportovci	Včelaři, Myslivci	4
Rudná	SDH, ČČK, Myslivci		3
Sklené	Včelaři, Městská hokejová liga		2
Svitavy	Český rybářský svaz Klub přátel esperanta TOM Zálesáci Svitavy Brontíci Svitavy Regionální sdružení sportů z.s. Děti patří domů Svaz postižených civilizačními chorobami	Klub českých turistů Klub seniorů Klub kardiaků Šachový klub z.s. TJ Svitavy a další sportovní kluby (7) Klub POHODA SVITAVY KLUS-Klub lidí usilujících o střízlivost	20

Študlov	SDH Študlov		1
Vendolí	Myslivecké sdružení, OS No řekni OS Bonanza, TJ Sokol Vendolí	SDH Vendolí, ČSCH Vendolí Střelecký klub, OS Country club	8
Vítějeves	Sokol, Hasiči	Myslivci, Klub žen	4
Želivsko	Hasiči, Myslivecké sdružení		2
Celkem			105